Eurotrek





★★★★★ (27)

VELOFERIEN BODENSEE - LAGO MAGGIORE

Velo: Bodensee - Lago Maggiore

Auf unbekannten Wegen über die Alpen

Während halb Europa über den Gotthardpass den Weg in den Süden sucht, ist die alte Handelsroute über den Lukmanier beinahe in Vergessenheit geraten.

Schweizer Präzision und Ruhe erwartet Sie an den Ufern des Bodensees, dem Sie bis an die österreichische Grenze folgen. Von hier führt Sie der Rhein durch die Bündner Herrschaft und die beeindruckende Rheinschlucht in das Hochtal der Surselva. Ein kurzer Zwischenstopp im Klosterdorf Disentis gibt Kraft für die Fahrt in die karge Felslandschaft des Lukmanierpasses, der das Tor in den Süden öffnet.

Mehr über die Veloreise Bodensee - Lago Maggiore erfahren.

6 Tage / 5 Nächte

Individuelle Einzeltour

Zur Online-Version

TOURENVERLAUF

TAG 1

Anreise nach Kreuzlingen | Kreuzlingen – Rorschach Umgebung

Gepäckabgabe in Kreuzlingen. Sie folgen der Bahntrasse vorbei am quirligen Seeort Romanshorn nach Arbon. Eine charmante Altstadt und ein grosses Schloss zählen zu den Wahrzeichen dieser kleinen Stadt am Bodensee. Weiter geht es dem Seeufer entlang zur heutigen Unterkunft im Raum Rorschach.

ca. 35 km 175 m 175 m

TAG 2

Rorschach Umgebung – Buchs SG

Sie passieren die idyllische Mündung des Rheins mit seinen weiten Riedflächen. Das St. Galler Rheintal ist eine oft vom warmen Föhn verwöhnte Landschaft. Viel Land wurde bei Flusskorrekturen des Alpenrheins im Rheintal gewonnen. Der Etappenort Buchs ist ein wichtiger Grenzbahnhof und das Tor zum Fürstentum Lichtenstein.

ca. 70 km 270 m 215 m

TAG 3

Buchs SG – Chur

Die Bündner Herrschaft, fruchtbarer Garten und Weinstube Graubündens, liegt auf Schuttkegeln aus Schiefer. Sie ist auch die Heimat von Heidi, Geissenpeter und dem Alpöhi. Chur, die älteste Stadt nördlich der Alpen, hat die höchste Restaurant-Dichte.

ca. 50 km 445 m 310 m

TAG 4

Chur – Disentis

Beeindruckend ist die wilde Schlucht des Vorderrheins – der Grand Canyon der Schweiz. «Ob dem Wald» – die Surselva – ist das grösste romanischsprachige Gebiet des Bündnerlandes. Ziel des heutigen Tages ist das Klosterdorf Disentis.

ca. 70 km 1'410 m 825 m

TAG
5

Disentis – Biasca

Durch die Höllenschlucht und das Val Medel hinauf auf die karge Passhöhe des Lukmanier. Die alte Passstrasse führt hinunter ins Tessin. Optional kann dieses steile Stück mit dem Bus abgekürzt werden.

Im Sonnental Valle di Blenio führt die Route vorbei an Olivone sanft bergab durch eine jahrhundertealte Kulturlandschaft. Sie passieren duftende Blumenwiesen, Terassenmäuerchen und erreichen Biasca.

ca. 40 – 60 km 110 – 1'100 m 1'730 – 1'870 m

TAG
6

Biasca – Locarno | Abreise oder Verlängerung

Von fern grüsst die Festung von Bellinzona mit der gut erhaltenen Stadtmauer und den drei Burgen. Fahrt durch die flache Magadino-Ebene mit ihren kleinen Dörfern ins Delta des Ticino. Eine perfekt ausgebaute Promenade führt Sie an den Lago Maggiore. Nach Ankunft in Locarno individuelle Abreise.

ca. 45 km 190 m 290 m

TOURENCHARAKTER

Flach und entspannt am Bodensee und im Rheintal, ab Chur stetig bergauf. Etwas rauere Wege in der Rheinschlucht. Die Königsetappe über den Lukmanierpass können Sie mit dem öffentlichen Verkehr abkürzen. Etwas Verkehr rund um Bellinzona, ansonsten im Tessin weitgehend auf verkehrsfreien Nebenstrassen.

Die Rhein-Route bei SchweizMobil

- Details zur Route

Die Nord-Süd-Route bei SchweizMobil

- Details zur Route

Der Percorso Blenio–Lucomagno bei SchweizMobil

- Details zur Route

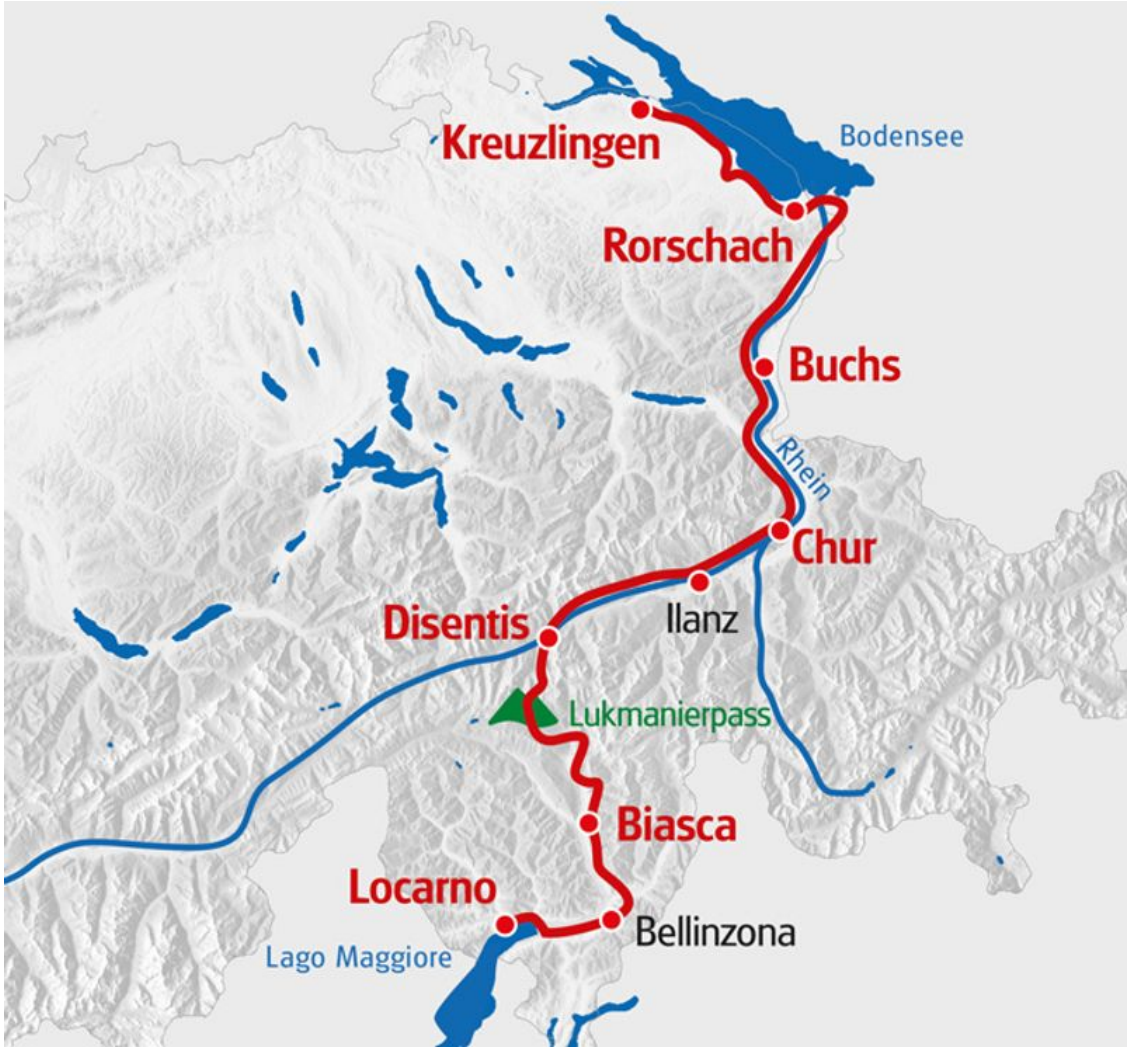

PREISE & TERMINE

ANREISEORT: KREUZLINGEN

	Saison 1 14.09.2024 - 29.09.2024 | Anreise täglich	Saison 2 15.06.2024 - 13.09.2024 | Anreise täglich
Bodensee - Lago Maggiore, 6 Tage, CH-OSRKL-06X		
Basispreis	1'025.-	1'069.-
Zuschlag Einzelzimmer	235.-	235.-

Kategorie: Mittelklassehotels

ZUSATZNÄCHTE

ANREISEORT: KREUZLINGEN

	Saison 1 14.09.2024 - 29.09.2024 | Anreise täglich	Saison 2 15.06.2024 - 13.09.2024 | Anreise täglich
Kreuzlingen		
Doppelzimmer p.P.	105.-	105.-
Zuschlag Einzelzimmer	15.-	15.-
Locarno		
Doppelzimmer p.P.	115.-	115.-
Zuschlag Einzelzimmer	85.-	85.-

Unsere Leihräder

Preis

Countrybike 27-Gang	135.-
Elektrovelo	249.-

Preise pro Person in CHF

LEISTUNGEN & INFOS

Leistungen

Enthalten:

- Übernachtungen wie aufgeführt inkl. Frühstück
- Tägliche Gepäcktransfers
- Zuschuss zur Anreise mit der Bahn
- Ticino Ticket mit zahlreichen Inklusivleistungen und Vergünstigungen (ab Tag 5, auf Anfrage im Hotel)
- Bestens ausgearbeitete Routenführung
- Reiseunterlagen (1x pro Zimmer)
- Navigations-App und GPS-Daten verfügbar
- SchweizMobil-Plus Abonnement für ein Jahr
- Service Hotline

Hinweis:

- Optionale Busfahrt Disentis – Lukmanier Passhöhe inkl. Fahrrad nicht inbegriffen. Kosten ca. CHF 25.- mit Halbtax
- Kurtaxe, soweit fällig, nicht im Reisepreis enthalten
- Reservationsgebühr von CHF 20.- pro erwachsene Person (inkl. gesetzlich vorgeschriebener Kundengeldabsicherung)

Infos

Anreise/Abreise:

- Anreise mit dem ÖV nach Kreuzlingen. Bei direkter Anreise: Kofferabgabe am Gepäckschalter bis spätestens 10:00 Uhr.
- Abreise mit dem ÖV ab Locarno. Bei direkter Abreise: Kofferrückgabe am Gepäckschalter bis spätestens 17:00 Uhr.

Anreise mit dem Zug:
Lassen Sie das Auto zu Hause! Bei jeder Velo-, Bike oder Wandertour in der Schweiz erhalten Sie pro Teilnehmer einen Coupon der SBB, mit dem Sie für die Anreise mit der Bahn **CHF 10.- vom Ticketpreis abziehen** können. Die Reduktion kann im Onlineshop der SBB oder in der SBB-App bezogen werden.

Bei vielen Reisen nutzen wir zu Beginn und am Schluss die Gepäckschalter an den Bahnhöfen für die Übergabe der Koffer. Dies können Sie bei der Anreise mit dem Zug gleich bequem kombinieren. **Wenn Sie GA-Besitzer sind, können Sie diese Information bei der Buchung angeben. Wir schreiben Ihnen den Betrag auf der Rechnung gut.** Falls Sie den Coupon bei der Reise selbst nicht brauchen, können Sie ihn im Laufe des Jahres einsetzen. Eine rückwirkende Erstattung ist aus administrativen Gründen leider nicht möglich.

Reiseunterlagen

Reiseunterlagen «digital»

In Zukunft reduzieren wir die Menge an gedruckten Unterlagen. Sie erhalten mit Ihrem Tourendossier eine Instruktion, um sich mit Hilfe der Eurotrek Travel Guide App zu orientieren. Weitere Informationen stellen wir Ihnen online zur Verfügung.

Vorab erhalten Sie ein kleines Unterlagenpaket mit folgenden Inhalten:

- Ihr Reiseprogramm
- Gepäckanhänger
- Beschreibung zur Handhabung der App
- Allfällige Voucher

Unterwegs orientieren Sie sich problemlos mit der Eurotrek Travel Guide App. Darin finden Sie neben Ihrer auf einer digitalen Karte eingezeichneten Route weitere Informationen zu Ihrer gebuchten Reise. Die App ist auch offline verfügbar, die Reise muss einfach im Voraus heruntergeladen werden.

KONTAKT & BUCHUNG

Sie haben noch Fragen zur Reise? Wir helfen Ihnen gerne und freuen uns auf Ihre Anfrage.

+41 443161000
eurotrek@eurotrek.ch

Jetzt buchen