

A scenic photograph of two cyclists riding on a gravel path through a vineyard. The path is flanked by rows of grapevines. In the foreground, a large, leafy tree frames the top and right sides of the image. The sun is visible through the leaves on the left, creating a starburst effect. The background shows rolling hills and a small house. The overall atmosphere is bright and sunny.

Eurotrek

EUROPE

Vélo & Randonnée



Bon à savoir

Au cours de mes voyages avec Eurotrek, j'ai appris trois choses essentielles.

L'Europe regorge d'une incroyable richesse de paysages et de sites culturels. Je pourrais parcourir le continent pendant des années sans jamais m'en lasser.

Seule l'Europe me permet de rejoindre toutes mes destinations aussi rapidement, avec une qualité exceptionnelle et un niveau de sécurité optimal.

Lors de chacun des voyages organisés par Eurotrek, j'ai toujours été seul — ou presque — pendant la journée. Nos voyages ne sont pas touchés par le tourisme de masse. Et quand je rencontrais des gens, les connaissances étaient toujours agréables et intéressantes. Lorsque je pense à tout cela, je réalise rapidement pourquoi il est si agréable de découvrir l'Europe de manière active.

Et bien entendu, nous avons de nouveaux voyages à vous proposer. Nous développons continuellement nos offres au Danemark ainsi qu'en Espagne et au Portugal. Explorez avec nous la route des châteaux en Allemagne et découvrez de nouveaux voyages en Slovénie ou en Toscane.

Quelle que soit la destination de votre voyage, les points mentionnés ci-dessus vous garantissent des vacances actives reposantes et pleines d'inspiration.

Amicalement,

Günther Lämmerer pour toute l'équipe
Eurotrek



Günther Lämmerer (Direction), Ines Spreeuwers (Gestion des produits), Sarah Marthaler (Gestion des produits), Nicole Stoffel (Gestion des produits)

Info



© Unlesam — stock.adobe.com

L'essentiel en un coup d'œil

Comment se déroule le voyage ?

Les séjours Eurotrek se font en individuel : vous voyagez sans groupe et sans guide, ce qui permet une grande flexibilité. Pour de nombreux séjours en haute saison, vous pouvez choisir la date du début de vos vacances librement. Les arrivées et départs n'étant pas inclus dans le forfait, il est même possible de combiner nos séjours. Nos voyages peuvent également être adaptés sur mesure, pour cela, il est conseillé de nous contacter.

En chemin, vous avancez d'un lieu d'étape à un autre en vous orientant avec les cartes fournies et les descriptions d'itinéraires. Nous prenons en charge l'organisation du voyage dans son ensemble, y compris les hébergements. Après votre journée active, vous pourrez vous détendre chaque soir dans un logement agréable.

Que vais-je vivre au cours du séjour ?

C'est à vous de choisir ! Vous décidez vous-même où et quand faire une pause, quelle attraction touristique visiter et le rythme avec lequel vous allez de A à B. Nos documents de voyage vous donnent toutes les informations nécessaires pour ne rien manquer en route.

Comment choisir le séjour ?

Les caractéristiques du séjour, la classification selon le niveau de difficulté (quatre niveaux) et les descriptifs détaillés des étapes quotidiennes vous offrent un bon

aperçu du voyage. Vous trouverez des recommandations et de nombreuses informations sur notre site internet. Si vous souhaitez des conseils personnalisés, n'hésitez pas à nous contacter. C'est avec plaisir que nous vous aidons à faire votre choix.

Quels sont mes avantages avec Eurotrek ?

L'avantage principal est que nous nous occupons de tout ! Vous recevez tous les documents nécessaires pour vous orienter et trouver ce dont vous avez besoin sur place. Nous nous chargeons de l'acheminement de vos bagages et de la réservation des hôtels. Pour les séjours à vélo, nous vous préparons les vélos de location souhaités et les livrons à un endroit directement accessible. Nous nous tenons à votre disposition pour toute question ou problème, avant, pendant et après le séjour.

Et s'il arrive quelque chose ?

Nous sommes là pour vous aider ! Vous voyagez certes individuellement, mais vous pouvez nous joindre par téléphone. Nous nous chargeons de votre demande et essayons de trouver une solution adaptée. Veuillez noter qu'en raison de ce type de voyage, il peut arriver que personne ne soit dans les environs immédiats. Par ailleurs, même si tout se déroule parfaitement, nos séjours exigent une certaine indépendance et initiative personnelle. Si vous avez des questions sur ce point, n'hésitez pas à nous contacter.

Nos voyages



Vélo

Allemagne

La côte de la mer du Nord NOUVEAU	48
La Moselle	à partir de 44
Lac de Constance	à partir de 42
Mer Baltique	à partir de 49
Prague — Dresde	51
Rothenbourg — Ratisbonne	46

Autriche

Danube	à partir de 31
Salzbourg et les lacs	30
Vienne — Budapest	36

Belgique

Bruges — Amsterdam	60
Les Flandres	61

Danemark

Copenhague — Malmö	69
Seeland : la grande boucle	68

Espagne

Andalousie	96
Île de Majorque	à partir de 94

France

Bordeaux — Toulouse	89
Châteaux de la Loire	85
L'Alsace Centrale	86
La Loire à Vélo	84
La Moselle	à partir de 44
Provence et Camargue	88
Via Rhôna	87

Hongrie

Vienne — Budapest	36
-------------------	----

Italie

Bolzano — Venise	17
Circuit du Lad de Garda NOUVEAU	16
Lac de Resia - Vérone	18
Le Sud du Tyrol en famille	15
Piémont	14
Pise — Cinque Terre	20
Pise — Florence	21
Sicile	24
Toscane	à partir de 22
Venise — Florence	19

Luxembourg

La Moselle	à partir de 44
------------	----------------

Pays-Bas

Anciennes villes hollandaises	59
Autour de l'IJsselmeer	à partir de 56
Bruges — Amsterdam	60
Hollande en famille	58

Portugal

Algarve Sagres - Tavira	103
Lissabone — Sagres	102

République Tchèque

Prague — Dresde	51
-----------------	----

Slovénie

Bled — Venedig NOUVEAU	72
Die Julischen Alpen & wildes Soča Tal NOUVEAU	73

Suède

Copenhague — Malmö	69
Côte Ouest Suédoise	67
Tour de Stockholm	66



© IDM Südtirol-Alto Adige/Andreas Mierswa

 Randonnée

Allemagne	
Forêt Noire — Lac De Constance	53
La traversée des Alps	
E5 NOUVEAU	52
Autriche	
Chemin du Lech	39
Salzkammergut	37
Trekking des dix lacs	38
Espagne	
Île de Majorque	à partir de 97
Tenerife	99
France	
Les Vosges Moyennes	90
Tour Mont Blanc	91
Irlande	
Dingle Way	77
Wicklow Way	76
Italie	
Lac de Resia — Merano	25
Merano — Lac de Garde	26
Piémont	27

La Grande Bretagne	
Cornouailles	à partir de 78
Great Glen Way	80
West Highland Way	81

Portugal	
Randonnée côtière d'Algarve	106
Rota Vicentina NOUVEAU	104
Madère Randonnée	105

Suisse	
Tour Mont Blanc	91

 Vélo et bateau

Pays-Bas	
Hollande-du-Nord, MS Rigoletto	62
Hollande-du-Sud, MS Normandie	63
Autriche	
Danube : Passau — Budapest — Vienne — Passau,	
MS Prinzessin Katharina	35
Danube : Passau — Vienne — Passau, MS Prinzessin Katharina	34

 Séjours actifs

Allemagne	
La vallée de l'Altmühl en canoë	47



Vélo

La joie de rouler à vélo

Location de vélos et équipement

Un bon vélo est indispensable pour un séjour cyclable réussi. Nos vélos sont confortables, robustes et parfaitement adaptés au pays choisi. Pour chaque séjour vélo, nous vous proposons la location de vélos en différentes tailles et de différents types. Nous les mettons à votre disposition au début du séjour, puis à la fin nous les récupérons et nous occupons d'un service. Les vélos sont fournis avec le matériel de base (une pompe, un kit de réparation, une sacoche, un cadenas etc.).

Des vélos électriques sont disponibles pour tous les randonnées à vélo et vous permettent de découvrir des régions vallonnées sans trop d'effort. Cela peut également être l'occasion de tester un vélo électrique pendant plusieurs jours. Un peu de temps est toutefois nécessaire pour s'habituer à cette nouvelle monture. Veuillez noter qu'un vélo de location ne pourra jamais être autant adapté à vos besoins que votre vélo personnel. Si vous souhaitez voyager avec votre propre vélo, c'est également possible. Sur certains séjours, nous pourrions vous aider pour le transport de retour. À noter : nous déclinons toute responsabilité des vélos ne pas appartenant à Eurotrek.

Pannes

Vous pourrez faire face aux petites pannes telles que les crevaisons grâce au kit de réparation que nous vous fournissons. En cas des problèmes plus importants, contactez-nous afin que nous puissions vérifier si le vélo peut être réparé sur place ou si un vélo de remplacement est nécessaire.

Pistes cyclables et planification des itinéraires

Autrefois, les longs itinéraires à vélo étaient réservés aux aventuriers mais le cyclotourisme a maintenant le vent en poupe dans toute l'Europe. Il existe aujourd'hui de nombreuses voies cyclables et d'innombrables possibilités d'explorer un pays à vélo.

Mais c'est grâce à une bonne organisation sur place que vos vacances à vélo peuvent devenir un véritable moment de détente. Pour un séjour à vélo réussi, les itinéraires doivent être régulièrement vérifiés et les cartes mises à jour. Dans les pays du sud par exemple, il peut être difficile de trouver des cartes fiables. Vous n'avez à vous soucier de rien et vous êtes assurés d'arriver détendu à votre destination par le plus bel itinéraire.

Séjour en étoile ou séjour d'étape par étape ?

Être sur la route, explorer un pays et faire des belles rencontres, voilà ce qui rend un voyage avec Eurotrek si attrayant. Sur la plupart de nos voyages, vous changez de lieu chaque jour et découvrez le pays et ses habitants au fil de la journée.

Les séjours en étoile offrent une expérience particulière car vous restez dans le même hôtel pendant plusieurs jours. Vous retournez chaque soir au même hébergement où vous profitez de l'excellente cuisine et parfois d'un spa ou d'autres services de bien-être. Il est possible que vous empruntiez à plusieurs reprises les mêmes tronçons, ce qui permet une découverte intensive d'un territoire.



Vélo et bateau

Sejour en hôtel « flottant »

Le quotidien sur nos bateaux

Sur nos bateaux, vous serez entre de bonnes mains. Avant chaque randonnée à vélo, vous recevrez toutes les informations nécessaires afin qu'aucune question sur l'itinéraire et le programme du jour ne subsiste.

Après le petit-déjeuner, vos vélos vous attendent au quai et vous commencez votre itinéraire seul ou en petit groupe. La vie sur les bateaux est informelle et conviviale et vous ferez rapidement connaissance avec les autres passagers.

Repas

Selon le programme, vous emporterez votre pique-nique pour la journée. Vous trouverez ce dont vous avez besoin pour en composer un au buffet du petit-déjeuner. Vous serez accueilli l'après-midi avec du café et des gâteaux et le soir, vous profiterez d'un repas copieux. Au fil de vos itinéraires de la journée, vous aurez l'occasion de découvrir les spécialités locales.

Cabines et classification

Vous voyagez à bord des bateaux 3* ou 4*. Vous trouverez les informations détaillées des bateaux ainsi qu'un descriptif des ponts et cabines sur notre site web.

Vélos

Chaque bateau possède de nombreux vélos de location à bord qui doivent être réservés avant le début du séjour. Pour des raisons logistiques, certains navires n'offrent qu'un nombre limité de vélos électriques. De même, il n'est pas toujours possible d'amener son propre vélo par manque de place. Veuillez-vous renseigner sur ces points en avance.

S'offrir une pause

S'il commence à pleuvoir ou si vous souffrez des douleurs au niveau de votre fessier, vous pouvez vous permettre un jour de repos sur le bateau. Pendant que les autres voyageurs partent en escapade, vous restez à bord pour lire un livre et vous reposer en toute tranquillité. Le lendemain, vous reprenez la route avec plus d'énergie.



Randonnée



© www.wisithaler.com – Harald Wisithaler

Chaque pas est un vrai bonheur

Équipement

Pour un séjour de randonnée réussi, peu de choses sont nécessaires : un sac à dos, un vêtement de pluie, des chaussures faites à votre pied et vous voilà prêt ! Grâce à la prise en charge de vos bagages tout au long du séjour, votre valise vous attend le soir dans votre hébergement et vous pouvez explorer votre ville d'étape dans la tenue que vous souhaitez.

Si un séjour requiert un équipement spécifique, vous en serez informé grâce aux documents de voyage remis avant votre départ.

Refuges et hébergements

Sur certains séjours, vous dormirez dans un refuge de montagne. Ces cabanes possèdent un charme particulier et permettent de faire la rencontre d'autres randonneurs. Vous garderez des souvenirs inoubliables de ces nuitées au cœur de la nature et dans une ambiance conviviale.

Certains séjours de randonnée sont disponibles en différentes catégories. Dans la catégorie charme par exemple, vous dormirez dans des hôtels sélectionnés pour leur confort et leur raffinement.

Chemin de Grande Randonnée et planification des itinéraires

Les sentiers de grande randonnée comme le Tour du Mont Blanc ou le West Highland Way sont parfaitement balisés et peuvent être parcourus sans stress. Les randonnées pédestres loin de ces itinéraires sont préparées et élaborées individuellement. En chemin, les indications de notre carnet de route vous aident à vous orienter et à avancer d'étape en étape. Ces circuits demandent un peu plus d'initiative, mais ils vous emmènent hors des sentiers battus et permettent de découvrir un pays par soi-même.

Voyager avec son chien

Les séjours randonnée sont l'idéal pour partir en voyage avec votre ami à quatre pattes. Les circuits accessibles avec un chien sont indiqués. Nous veillons non seulement à ce que les hébergements soient adaptés, mais aussi à ce qu'il n'y ait pas d'obstacles (échelles etc.) en chemin que votre compagnon ne pourrait franchir. Certains hôtels facturent des frais de ménage supplémentaires qui seront à payer directement sur place.

Séjours actifs



© Abigail van Kooten Photography

Terre et mer

Comment fonctionnent les semaines actives ?

Pour notre semaine multi-activités au Tyrol, nous nous chargeons de vous faire vivre un programme passionnant. L'avantage de cette excursion ? Tout est organisé sur place ! Nous nous occupons de vous établir un super programme avec des activités captivantes. Vous pourrez notamment nourrir les animaux au cours d'une visite guidée dans le parc animalier, faire du canyoning dans des vallées fluviales isolées ou bien partir en randonnée à travers les majestueuses montagnes de l'Oberland tyrolien.

Lors de l'Aventure-Tour, vous aurez également l'occasion de défier le torrent impétueux de Schalkbach et de prendre de la hauteur lors d'une activité d'accrobranche en forêt. Il ne manque plus que le tir à l'arc comme Robin des Bois. Voilà tout ce que vous vivrez dans le Tyrol. Alors direction la vallée de l'Inn pour profiter du soleil et des activités en famille.

Que dois-je apporter ?

En principe, savoir nager, être physiquement en forme, et avoir un peu de courage suffisent. Les prérequis en matière de condition physique sont indiqués directement dans le descriptif de chaque séjour.

Vous trouverez notre voyage multi-activités dans le Tyrol sur notre site internet.

Quels sont les prérequis pour les séjours en canoë ou kayak ?

Ce type de séjour offre un changement de perspective intéressant car il s'agit de lâcher-prise pour se laisser entraîner par les vagues et le courant. Impossible d'imposer son propre rythme en canoë ou kayak, ce type de séjour est donc idéal pour se détendre. Le plus difficile sur un séjour en canoë ou kayak est de monter et de descendre de l'embarcation. Une fois assis dans le bateau, il n'y a pas grand chose qui puisse aller de travers. Au début, vous avancerez probablement en lignes sinueuses, mais vous aurez plusieurs jours pour affiner votre technique.

Dans quelle mesure s'agit-il d'une immersion en pleine nature ?

Cela dépend du programme que vous choisissez. Pour les semaines de canoë dans le grand nord, vous explorez seul la nature sauvage suédoise et cherchez vous-même où camper pour la nuit. Pour ces programmes, avoir une expérience du camping est définitivement un avantage. En revanche, lors des séjours pour débutants dans la vallée de l'Altmühl, même vos bagages seront transportés d'une auberge à l'autre.

A vous de choisir le degré d'immersion en pleine nature que vous souhaitez vivre.

FAQ

Bon a savoir

Comment réserver un séjour Eurotrek ?

Si vous avez encore des questions sur le voyage choisi et que vous souhaitez clarifier certains détails avant de réserver, vous pouvez nous contacter par téléphone ou par e-mail. Nous nous réjouissons également de votre visite à notre bureau de Dietikon.

Si les séjours du catalogue correspondent à vos souhaits, vous pouvez réserver via notre site internet.

Est-il possible de réserver en dernière minute ?

Les réservations à l'avance nous aident à planifier la saison et à garantir que les séjours se déroulent selon les souhaits de nos clients. Les réservations de dernière minute nécessitent une certaine flexibilité.

Les points suivants s'appliquent aux réservations de dernière minute :

- En ligne, certains séjours peuvent être réservés jusqu'à une certaine date. Contactez-nous par mail ou téléphone, pour savoir si le voyage souhaité peut encore être réservé.
- Il est important pour nous que votre séjour se déroule parfaitement. Ainsi, les réservations qui nous parviennent moins de cinq jours ouvrables avant le début du séjour ne sont pas prises en charge car nous ne pouvons garantir la bonne organisation du séjour.

- Pour les réservations qui nous parviennent cinq jours ouvrables ou moins avant le début du séjour, des frais de traitement express de 50 CHF vous seront facturés en raison des frais d'expédition plus élevés des documents ainsi que de la charge de travail supplémentaire.
- Les réservations de dernière minute peuvent être réglées uniquement par carte de crédit.

Comment organiser mes trajets d'arrivée et de départ ?

Comme des séjours démarrent chaque jour, les trajets d'arrivée et de départ ne sont pas inclus dans le prix du voyage. Ainsi, vous avez la possibilité de choisir vous-même le moyen de transport et pouvez facilement combiner nos séjours avec d'autres circuits de découverte à l'étranger.

Il est préférable de réserver les vols directement auprès des compagnies aériennes. Pour les trajets de train, les CFF vous aideront à prendre votre billet. Si vous avez besoin d'informations ou de conseils pour vous rendre sur place et revenir, nous serons heureux de vous aider.

Recommandez-vous une assurance voyage ?

Nous conseillons de souscrire une assurance annulation pour tous les séjours. Eurotrek travaille avec l'assurance « Europäische Reiseversicherung ERV » et propose une assurance voyage à des prix avantageux.

Je voyage seul(e)

Nous recommandons vivement nos séjours vélo & bateau aux personnes voyageant seules. Les petits bateaux, en particulier, offrent une atmosphère familière où l'on apprend rapidement à connaître les autres voyageurs. Les dîners pris en commun sont très conviviaux. Nous conseillons aux plus jeunes vacanciers certains séjours actifs ou randonnées comme le West Highland Way. Ces séjours sont également propices aux belles rencontres. Malheureusement, seuls quelques circuits offrent la possibilité de réserver une « demi » chambre double. Toutefois, comme très peu de séjours sont proposés avec un nombre minimum de participants, aucun frais supplémentaire n'est engagé en général hormis le supplément pour chambre individuelle.

Que se passe-t-il en cas d'intempéries ?

Le froid ou la pluie peuvent survenir en chemin. Emportez toujours des vêtements adaptés aux intempéries et vérifiez régulièrement les prévisions météorologiques. Parfois, nous pourrions vous proposer de vous transporter avec l'acheminement des bagages. Cela dépend toutefois de la logistique quotidienne et ne peut malheureusement pas être garanti. Contactez-nous afin que nous vérifions si un transfert est possible.

Puis-je apporter mon propre vélo ?

Oui pour la plupart des séjours mais nous le



© www.wisthaler.com — Harald Wisthaler

déconseillons lorsque cela entraîne des coûts supplémentaires considérables et est peu pratique. Attention : nous déclinons toute responsabilité pour le transport et le stockage de vélos n'appartenant pas à Eurotrek. Même en cas de panne importante, vous êtes responsable de la réparation de votre propre vélo.

Les séjours peuvent-ils être raccourcis ou adaptés individuellement ?

Veillez-nous contacter à ce sujet. Nous vérifions volontiers si nous pouvons réaliser vos souhaits.

Quels sont les hébergements qui m'attendent au cours des séjours ?

Nous sélectionnons plusieurs hébergements dans chaque lieu d'étape puis réservons en fonction des disponibilités. Vous trouverez une grille tarifaire avec les diverses catégories proposées pour chaque séjour. Sur demande, nous pouvons vous envoyer la liste des hôtels prévus afin que vous ayez un aperçu des hébergements (sous réserve de modifications). N'hésitez pas à nous contacter pour tout ajustement.

Quels sont les services inclus ?

Vous trouverez ces informations dans la rubrique « Prestations » de chaque séjour. Toutes les prestations comprises sont énumérées et nous vous indiquons également les coûts supplémentaires à payer sur place. Veillez noter que les éléments non listés ne sont pas inclus dans le forfait. Les

taxes de séjour pouvant rapidement évoluer, elles seront généralement à régler sur place au moment du départ.

Le maintien du voyage est-il garanti ?

Aucun nombre minimum de participants n'est requis pour la plupart de nos séjours. Dès que le voyage est confirmé de notre part, c'est que celui-ci aura lieu. Pour les séjours vélo & bateau, un nombre minimum de participants est certes requis, mais les annulations sont rares. Si un voyage ne peut pas avoir lieu en raison d'un nombre insuffisant de participants, nous prendrons contact avec vous quatre semaines avant le début du voyage.

Y a-t-il des réductions pour les enfants ?

Les enfants bénéficient d'une réduction sur le prix de base et sur les nuits supplémentaires en tant que troisième personne en chambre double pour deux personnes payant à plein tarif. Les éventuels coûts supplémentaires occasionnés sur place (lit bébé, nourriture...) sont à payer directement à l'hôtel.

Quelle est la norme hôtelière à l'étranger ?

Pour les séjours dans les pays voisins, il n'y a peu de différences par rapport à la Suisse. Nous nous efforçons de vous loger dans un hébergement typique afin de vous offrir une expérience authentique. Il faudra parfois s'adapter aux particularités du pays comme pour le petit-déjeuner dans les

pays du Sud. La ponctualité et les horaires peuvent également être des points nécessitant une adaptation selon les pays.

Quand vais-je recevoir mes documents de voyage ?

Nous envoyons les documents de voyage env. 2 semaines avant le début du séjour. Celui-ci doit être entièrement payé pour que nous puissions procéder à l'envoi. Attention, nous ne mettons à disposition qu'une seule documentation par chambre réservée. Si vous avez besoin de matériel supplémentaire, merci de nous l'indiquer lors de la réservation.

Les documents de voyage que vous recevez varient d'un programme à l'autre. Souvent, une grande partie d'entre eux (cartes, livrets d'itinéraire) est déposée sur place dans le premier hébergement ; vous pouvez les récupérer directement à votre arrivée.

Prix

Tous les prix indiqués dans le catalogue sont exprimés en francs suisses et correspondent toujours au prix de base, par personne et en chambre double avec nuitée/petit-déjeuner. Les exceptions et les suppléments sont toujours indiqués dans la grille tarifaire du circuit. Lors de la planification de votre voyage, n'oubliez pas que le jour d'arrivée est essentiel pour déterminer le prix de la saison !


Italie



Val d'Orcia

Dans l'arrière-pays de Sienne se trouve dans une région très particulière de la Toscane. Celle-ci est peu vallonnée, presque plate, avec des collines qui s'élèvent vers le ciel tels des cônes. Ici aussi, on y trouve des rangées de cyprès, des abbayes, des châteaux, et sur les hauteurs, des villages médiévaux, des forteresses et des propriétés isolées — vous l'aurez compris, un paysage digne d'un magnifique tableau. Pour beaucoup, le Val d'Orcia est la région la plus charmante de la Toscane. Ce n'est pas par hasard si elle a été inscrite au patrimoine mondial de l'UNESCO. Depuis des siècles, la beauté exceptionnelle du Val d'Orcia a inspiré de nombreux artistes et peintres pour la création de leurs œuvres paysagères. L'esthétique de cette région agricole a été volontairement mise en avant. À vrai dire, ce sont les hommes du 14^e et 15^e siècle qui sont à l'origine de ce paysage esthétiquement attrayant et à l'image d'un bon gouvernement. De cette manière, les peintures et tableaux de la Renaissance montraient non seulement un paysage cultivé idyllique, mais aussi la coexistence harmonieuse de l'homme et de la nature.

D'ailleurs, ce n'est pas non plus une coïncidence si des villages et des châteaux se dressent sur les sommets ou les pentes des collines dans la vallée de l'Orcia, visible au loin. Au Moyen Âge, époque d'insécurité, les habitants voulaient dominer le paysage et construisaient des châteaux pour se protéger des envahisseurs. Depuis San Quirico d'Orcia, Castiglione d'Orcia, Montalcino, Pienza, Radicondoli, le regard se pose sur la vallée traversée par l'Orcia jusqu'au Mont Amiata. Au nord-ouest, les collines d'argile des Crete Senesi resplendissent. Dans le Val d'Orcia, les villages et les petites villes sont particulièrement charmants avec leurs maisons soigneusement restaurées et leurs églises en grès et en travertin local. Des lions de pierre se dressent fièrement sur de hautes colonnes, de charmantes petites ruelles et des parcs bien aménagés incitent à y faire une promenade. Des petits cafés laissent échapper des cliquetis de tasses et des odeurs de café, de desserts délicieux et de pâtes. À Pienza, vous pourrez déguster un excellent pecorino. Dans cette petite ville pittoresque de la Renaissance, le romantisme y est forcément de mise, puisque ses rues aux noms tels que Via dell'Amore, Via della Fortuna, Via del Bacio promettent amour, bonheur et baisers. N'est-ce pas là une belle promesse ?





© Maria Uspenskaya

Aperçu du voyage



Vacances à vélo
individuelles

Circuit du Lac de Garde	16
Circuit famille dans le Sud du Tyrol	15
De Bolzano à Venise	17
De Venise à Florence	19
La Côte Toscane	22
La belle Toscane	23
Lac de Resia - Vérone	18
Le Piémont	14
Le Sud-Est de la Sicile	24
Pise - Cinque Terre	20
Pise - Florence	21



Vacances individuelles
de randonnée

De Merano au Lac de Garde	26
Lac de Resia - Merano	25
Randonnée-plaisir dans le Piémont	27



Vous trouverez d'autres tours sur
www.eurotrek.ch/italie



Best-seller

Arrivée samedi: 29.03. - 11.10.

Saison 1: 29.03. - 18.04. | 27.09. - 11.10.

Saison 2: 19.04. - 16.05. | 06.09. - 26.09.

Saison 3: 17.05. - 05.09.

Prix par personne

Code de réservation	IT-PIRTT-08X
Saison 1	1'179.-
Saison 2	1'339.-
Saison 3	1'515.-
Supplément chambre simple	539.-
Vélo 21- vitesses unisexe	105.-
Vélo de location-PLUS	185.-
Vélo électrique	289.-

Catégorie: Hôtels 3* et 4*

Nuits supplémentaires

Turin	95.-
Supplément chambre simple	69.-

Prestations

- Nuitées comme indiqué avec petit-déjeuner
- Accueil personnalisé (all./angl.)
- Acheminement quotidien des bagages
- Itinéraire parfaitement élaboré
- Documents de voyage (1x par chambre)
- 1 trajet en train Chieri — Turin vélo incl.
- Application de navigation et données GPX
- Assistance téléphonique

À noter

- Taxe de séjour à régler sur place

Le Piémont

Le Jardin d'Éden en Italie

Le Piémont est un vrai paradis pour les gourmets! Il attire avec ses vins célèbres, truffes de grande qualité, son chocolat et sa cuisine raffinée. Le paysage charmant, les douces collines recouvertes de vignes et, au loin, les cimes majestueuses des Alpes offrent des moments surprenants et variés pour tous les cyclistes. La première capitale d'Italie, Turin, respire une ambiance typiquement française et c'est pour cela qu'on l'appelle aussi «le petit Paris». En flânant à travers les ruelles médiévales vous passerez beaucoup de lieux authentiques et vous y rencontrerez toujours des petits trésors — qu'ils soient culinaires, architecturaux ou encore culturels. Découvrir le Piémont à vélo — une expérience inoubliable!

1. jour: Arrivée à Turin

2. jour: Turin — Pinerolo

I-H env. 50 km ↑ 240 m ↓ 80 m

3. jour: Pinerolo — Saluzzo

I-H env. 45 km ↑ 140 m ↓ 165 m

4. jour: Saluzzo — Bra

I-H env. 65 km ↑ 380 m ↓ 450 m

5. jour: Bra — Barolo — Alba

I-H env. 50 km ↑ 830 m ↓ 930 m

6. jour: Alba — Asti

I-H env. 40 km ↑ 450 m ↓ 510 m

7. jour: Asti — Turin

I-H env. 45 km ↑ 330-410 m ↓ 170-470 m

8. jour: Départ ou prolongement

■ ■ ■ □ Caractéristiques

Vous pédalez sur des pistes cyclables et des routes secondaires à faible trafic. Les deux premières étapes sont plutôt plates, ensuite le parcours devient vallonné. Le passage de Bra - par Barolo jusqu'à Alba - vous réserve quelques montées. Seul autour des villes et des courts tronçons de liaison il y a parfois à une circulation plus forte.





Vacances en famille

Circuit famille dans le Sud du Tyrol

De Merano au Lac de Garde

Découvrez le Tyrol du Sud et la province de Trente sous leur plus beau jour ! En route dans le bassin de Merano, vous traverserez de nombreux vergers et vignobles, tout en découvrant différents châteaux et forteresses. À travers Bolzano, Trente et Rovereto vous atteindrez finalement le Lac de Garde au bleu profond. Vous pourrez déguster des plats italiens en profitant du paysage méditerranéen. Un coup de chaud ? Plongez dans une piscine au Tyrol du Sud. Envie d'une glace ? Offrez-vous une délicieuse « gelati ». À la fin de votre circuit famille à vélo, la plage du splendide Lac de Garde vous accueille avec d'innombrables possibilités de jeux et de loisirs sportifs. Ce séjour vous permettra de profiter pleinement des joies de la baignade et de la « dolce vita ».

- 1. jour:** Arrivée à Merano
- 2. jour:** Merano — Bolzano
| env. 35-45 km ↑ 30-160 m ↓ 75-210 m
- 3. jour:** Bolzano — Ora
| env. 25 km ↑ 225 m ↓ 240 m
- 4. jour:** Ora — Trente
| env. 45 km ↑ 55 m ↓ 85 m
- 5. jour:** Trente — Rovereto
| env. 30 km ↑ 20 m ↓ 40 m
- 6. jour:** Rovereto — Nord du Lac de Garde
| env. 25 km ↑ 200 m ↓ 295 m
- 7. jour:** Départ ou prolongement

■□□ Caractéristiques

Exigences : Pas d'âge minimum mais condition de base et savoir faire du vélo. Vous roulez, toujours sur des bonnes pistes cyclables ou sur des routes peu fréquentées. Vous rencontrerez seulement une courte montée (environ 150 mètres). On peut raccourcir les étapes par des trajets en train.



Arrivée tous les jours: 05.04. - 12.10.

Saison 1: 05.04. - 11.04. | 27.09. - 12.10.

Saison 2: 12.04. - 09.05. | 06.09. - 26.09.

Saison 3: 10.05. - 05.09.

Prix par personne

Code de réservation	IT-BZRMG-07X-FAM
Saison 1	915.-
Saison 2	1'025.-
Saison 3	1'175.-
Prix enfants 6-11 ans	489.-
Prix enfants 12-14 ans	745.-
Supplément chambre simple	365.-
Vélo pour enfants	95.-
Vélo 21- vitesses unisexe	105.-
Vélo de location-PLUS	185.-
Vélo électrique	289.-

Catégorie: hôtels 3* et 4*
* valable pour les enfants partageant la chambre avec deux adultes. Tout supplément pour les enfants de moins de 6 ans est à régler sur place.

Nuits supplémentaires sur notre site.

Prestations

- Nuitées comme indiqué avec petit-déjeuner
- Acheminement quotidien des bagages
- Itinéraire parfaitement élaboré
- Documents de voyage (1x par chambre)
- 1 glace au pistaches ou 1 jus de fruit fraîchement pressé sur le chemin du lac de Garde
- Application de navigation et données GPS
- Assistance téléphonique

À noter

- Taxe de séjour à régler sur place



Arrivée dimanche, mercredi: 06.04. - 12.10.

Saison 1: 06.04. - 15.04. | 28.09. - 12.10.

Saison 2: 16.04. - 13.05. | 07.09. - 27.09.

Saison 3: 14.05. - 06.09.

Prix par personne

Code de réservation	IT-GARDD-07X
Saison 1	959.-
Saison 2	1'125.-
Saison 3	1'335.-
Supplément chambre simple	375.-
Vélo 21-vitesses unisexe	105.-
Vélo de location-PLUS	185.-
Vélo électrique	289.-

Catégorie : hôtels 3* et 4*

Nuits supplémentaires sur notre site.

Prestations

- Nuitées comme indiqué avec petit-déjeuner
- Accueil personnalisé (all./angl.)
- Acheminement quotidien des bagages
- Itinéraire parfaitement élaboré
- Documents de voyage (1x par chambre)
- 1 transfert Torbole/Riva — Ledrosee vélo incl.
- 1 glace à la pistache ou 1 jus de fruit fraîchement pressé sur le chemin de Torbole/Riva
- Application de navigation et données GPS
- Assistance téléphonique

À noter

- Taxe de séjour à régler sur place

Circuit du Lac de Garde

Lacs scintillants, vallées verdoyantes et châteaux forts

Vous pédalerez directement sur la rive, le long des promenades fleuries. Vous pourrez également vous offrir un plongeon dans les lacs de Ledro et d'Idro, moins connus mais tout aussi fascinants. Les superbes pistes cyclables vous emmèneront à travers la vallée fertile de l'Adige (Etschtal), la vallée panoramique de la Sarca et la pittoresque Valle Sabbia. La région du lac de Garde offre non seulement des paysages exceptionnels, mais aussi une gastronomie de qualité. À chaque étape, vous pourrez déguster la meilleure huile d'olive, des vins exquis, des agrumes mûrs et des savoureux poissons d'eau douce.

1. jour: Arrivée à Desenzano/Sirmione

2. jour: Desenzano/Sirmione — Garde

I-H env. 45 km ↑ 160 m ↓ 160 m

3. jour: Garde — Torbole/Riva

I-H env. 65 km ↑ 415 m ↓ 400 m

4. jour: Excursion dans la vallée de Sarca (Valle del Sarca)

I-H env. 50 km ↑ 215 m ↓ 35 m

5. jour: Torbole/Riva — Salò

I-H env. 65 km ↑ 255 m ↓ 845 m

6. jour: Salò — Desenzano/Sirmione

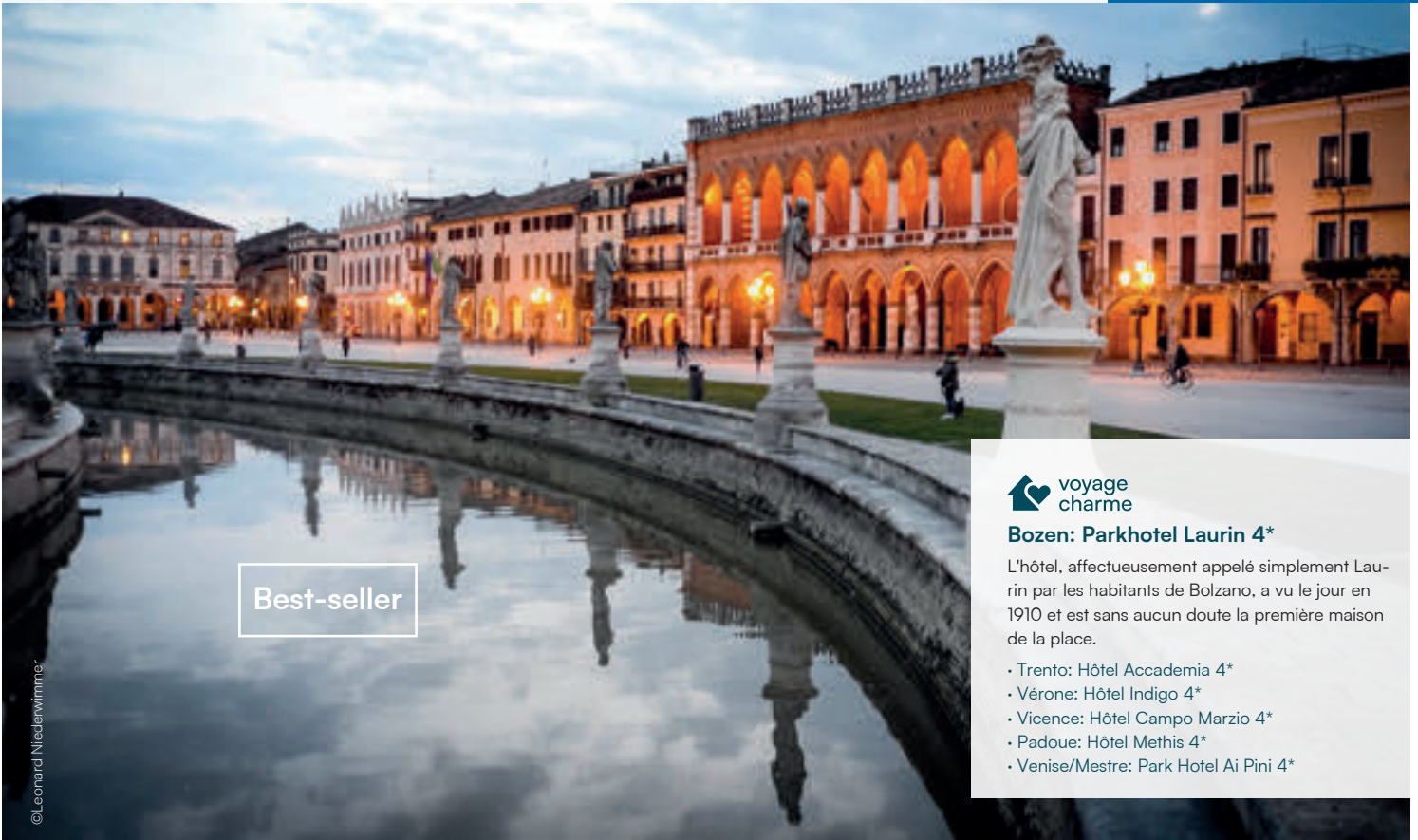
I-H env. 40-45 km ↑ 290 m ↓ 300 m

7. jour: Départ ou prolongation

■ ■ ■ □ Caractéristiques

Vous pédalez sur des pistes cyclables et routes secondaires avec peu de circulation. Le circuit est légèrement vallonné avec plusieurs montées dont certaines assez importantes. Une étape comprend des petits tronçons sur des chemins en gravier. Aux alentours des villes il y a plus de circulation ainsi que sur certains courts passages de liaison.





Best-seller

©Leonard Niedermeyer



Bozen: Parkhotel Laurin 4*

L'hôtel, affectueusement appelé simplement Laurin par les habitants de Bolzano, a vu le jour en 1910 et est sans aucun doute la première maison de la place.

- Trento: Hôtel Accademia 4*
- Vérone: Hôtel Indigo 4*
- Vicence: Hôtel Campo Marzio 4*
- Padoue: Hôtel Methis 4*
- Venise/Mestre: Park Hotel Ai Pini 4*

De Bolzano à Venise

Palazzi et gondoles

Avant d'atteindre la ville des Doges, ce séjour à vélo vous permettra de découvrir les plus beaux paysages d'Italie, les verdoyants du Tyrol du Sud, la beauté du Lac de Garde, ou les doux panoramas de la Lombardie. L'art et l'histoire vous accompagneront au fil des kilomètres : Vérone, Vicence, Padoue avec leur architecture renaissance. Les plaisirs des yeux mais aussi celui du palais et des sens. Une petite trattoria vous réglera de ses produits locaux aux saveurs méridionales, une terrasse à l'ombre d'un pin étanchera votre soif ... Et puis Venise l'éternelle, millénaire, comme sortie de l'eau, si fragile si belle, se profile.

- 1. jour:** Arrivée à Bolzano
- 2. jour:** Bolzano — Trento
|<|> env. 70 km ↑ 265 m ↓ 185 m
- 3. jour:** Trento — Sud du Lac de Garde
|<|> env. 50 km ↑ 200 m ↓ 320 m
- 4. jour:** Sud du Lac de Garde — Vérone
|<|> env. 50 km ↑ 190-240 m ↓ 210-240 m
- 5. jour:** Vérone — Vicence
|<|> env. 70 km ↑ 470 m ↓ 475 m
- 6. jour:** Vicence — Abano Terme/Padoue
|<|> env. 45 km ↑ 15 m ↓ 55 m
- 7. jour:** Abano Terme/Padoue — Venise/Mestre/Marghera
|<|> env. 40 km ↑ 35 m ↓ 40 m
- 8. jour:** Départ ou prolongement

■ ■ ■ ■ **Caractéristiques**

Parcours plat et parfois légèrement vallonné, seule la traversée des « colli Berici » monte. Les deux premières étapes sont sur des pistes cyclables les étapes suivantes sur des routes secondaires et chemins agricoles. Pour le manque cruel de pistes cyclables, il est incontournable de faire des courtes distances des routes ouvertes au trafic routier.



Arrivée mercredi, jeudi, vendredi, samedi, dimanche: 29.03. - 12.10.

Saison 1: 29.03. - 11.04. | 27.09. - 12.10.

Saison 2: 12.04. - 09.05. | 06.09. - 26.09.

Saison 3: 10.05. - 05.09.

Prix par personne	Charme Cat. A	Cat. B
Code de réservation	08D 08A	08B
IT-BZRBV-		
Saison 1	1'425.- 1'185.-	959.-
Saison 2	1'695.- 1'405.-	1'185.-
Saison 3	1'859.- 1'559.-	1'345.-
Supplement chambre simple	529.- 505.-	375.-
Vélo 21-vitesses unisex		105.-
Vélo de location-PLUS		185.-
Vélo électrique		289.-

Cat. Charme : voir description | Cat. A : hôtels 3* et 4*
Cat. B : hôtels 3* et 1 nuit en hôtel 4* aux abords du centre-ville

Nuits supplémentaires sur notre site.

Prestations

- Nuitées dans la catégorie sélectionnée avec petit-déjeuner • Accueil personnalisé (all. / angl.)
- Acheminement quotidien des bagages
- Itinéraire parfaitement élaboré • Documents de voyage (1x par chambre) • 1 traversée du lac de Garde en bateau • 1 glace aux pistache ou 1 jus de fruit fraîchement pressé sur le chemin du lac de Garde • 1 verre de Grappa à Venise • Application de navigation et données GPS • Assistance téléphonique

À noter

- Taxe de séjour à régler sur place



Merano: Hôtel Pienzenau am Schlosspark 4*

L'hôtel Rose Pienzenau 4****S offre une vue magnifique sur Meran et les vignobles depuis sa terrasse sur le toit.

- Reschen: Boutique Hôtel Villa Waldkönigin 4*
- Schlanders: Hôtel Vier Jahreszeiten 4*
- Bozen: Parkhotel Laurin 4*
- Trento: Hôtel Accademia 4*
- Vérone: Hôtel Indigo 4*

Arrivée vendredi, samedi, dimanche, lundi:
26.04. - 04.10.

Saison 1: 26.04. - 09.05. | 27.09. - 04.10.

Saison 2: 10.05. - 23.05. | 06.09. - 26.09.

Saison 3: 24.05. - 05.09.

Prix par personne	Charme	Cat.A
Code de réservation	08D	08X
IT-ETRRV-		
Saison 1	1'459.-	1'185.-
Saison 2	1'705.-	1'405.-
Saison 3	1'869.-	1'559.-
Supplement chambre	519.-	439.-
Vélo 21-vitesses unisex		105.-
Vélo de location-PLUS		185.-
Vélo électrique		289.-

Cat. Charme : voir description | Cat. A : hôtels 3* et 4*

Nuits supplémentaires sur notre site.

Prestations

- Nuitées dans la catégorie sélectionnée avec petit-déjeuner
- Accueil personnalisé (all./angl.)
- Acheminement quotidien des bagages
- Itinéraire parfaitement élaboré
- Documents de voyage (1x par chambre)
- 1 navigation sur le lac de Garde vélo incl.
- 1 glace à la pistache ou 1 jus de fruit fraîchement pressé sur la route du lac de Garde
- Application de navigation et données GPS
- Assistance téléphonique

À noter

- Taxe de séjour à régler sur place

Lac de Resia - Vérone

En pente douce vers le sud

Printemps, été ou automne, l'exploration à vélo du versant sud des Alpes est superbe en toute saison ! Les châteaux qui jalonnent le parcours et l'offre culturelle des villes raviront tous les curieux. Les vignobles et vergers, les magnifiques panoramas de montagne, le bon air et la nature intacte feront battre plus fort votre cœur. Amoureux de la nature ou amateur de culture, cet itinéraire cyclable sur des chemins parfaitement aménagés aura tout ! Depuis les hauteurs des Alpes, vous descendrez en douceur par les paysages ensoleillés de l'Italie, découvrant le Lac de Garde puis enfin Vérone, 1'500 mètres de dénivelé plus bas.

1. jour: Arrivée à Resia

2. jour: Resia/St. Valentin — Silandro

I-H env. 45 km ↑ 95 m ↓ 865 m

3. jour: Silandro — Merano

I-H env. 40 km ↑ 80 m ↓ 480 m

4. jour: Merano — Bolzano

I-H env. 30-45 km ↑ 160 m ↓ 210 m

5. jour: Bolzano — Trento

I-H env. 70 km ↑ 70-195 m ↓ 135-210 m

6. jour: Trento — Lac de Garde sud

I-H env. 50 km ↑ 200 m ↓ 320 m

7. jour: Lac de Garde sud — Vérone

I-H env. 50 km ↑ 185-240 m ↓ 210-240 m

8. jour: Départ ou prolongement

■ ■ ■ ■ Caractéristiques

Cet itinéraire du col de Resia au Lac de Garde descend sur près de 1'500 mètres de dénivelé. Vous suivrez de temps à autre des routes fréquentées, mais vous cheminerez principalement sur des pistes cyclables ou des petites routes de campagnes goudronnées.





©Abbeylein

De Venise à Florence

Rialto - Dante - Ponte Vecchio

Venise et Florence font partie des villes les plus connues et les plus visitées d'Italie. Notre route à vélo qui relie ces deux joyaux de l'architecture italienne passe par des régions presque inconnues des visiteurs, loin du flux touristique. Un itinéraire champêtre, entre canaux, où de pêcheurs vous saluent depuis leurs cabanes sur pilotis et les riches terres agricoles avec les cultures de vins et de fruits. Les villages que vous traversez n'ont rien perdus de leur authenticité. Des étapes bien choisies dans des villages typiques qui sauront vous charmer et vous surprendre. Partez à la rencontre d'une région et de ses habitants.

- 1. jour:** Arrivée à Venise/Mestre/Marghera
2. jour: Venise/Mestre/Marghera — Chioggia/Sottomarina
 ↳ env. 35 km ↑ 30 m ↓ 25 m
3. jour: Chioggia/Sottomarina — Adria
 ↳ env. 50 km ↑ 40 m ↓ 40 m
4. jour: Adria — Comacchio/alentours
 ↳ env. 65 km ↑ 45 m ↓ 60 m
5. jour: Comacchio/alentours — Ravenna
 ↳ env. 65 km ↑ 60 m ↓ 55 m
6. jour: Ravenna — Brisighella
 ↳ env. 55 km ↑ 170 m ↓ 60 m
7. jour: Brisighella — Florence
 ↳ env. 35 km ↑ 380 m ↓ 550 m
8. jour: Départ ou prolongement

■ ■ ■ ■ Caractéristiques

Ce circuit est plat jusqu'au jour 5. Jour 6 vous aurez 3 à 4 petites montées. Jour 7 alterne entre deux courtes grimpettes et une longue descente. Vous roulez principalement sur des digues et des chemins ruraux ou petites routes. De faibles tronçons se feront sur des routes où la circulation est plus forte. Un circuit accessible à tous.



Arrivée samedi: 05.04. - 11.10.

Saison 1: 05.04. - 18.04. | 27.09. - 11.10.

Saison 2: 19.04. - 09.05. | 06.09. - 26.09.

Saison 3: 10.05. - 05.09.

Prix par personne

Code de réservation	IT-VERVF-08X
Saison 1	1'325.-
Saison 2	1'479.-
Saison 3	1'649.-
Supplément chambre simple	429.-
Vélo 21- vitesses unisexe	105.-
Vélo de location-PLUS	185.-
Vélo électrique	289.-

Catégorie: hôtels 3* et 4*

Nuits supplémentaires sur notre site.

Prestations

- Nuitées comme indiqué avec petit-déjeuner
- Accueil personnalisé (all./angl.)
- Acheminement quotidien des bagages
- Itinéraire parfaitement élaboré
- Documents de voyage (1 x par chambre)
- 1 billet de 24 heures pour Venise (valable pour les transports publics)
- 1 voyage en train Brisighella - Borgo San Lorenzo, vélo incl.
- 1 petite dégustation de grappa à Venise
- Application de navigation et données GPS
- Assistance téléphonique

À noter

- Taxe de séjour à régler sur place



Vélo électrique conseillé



Arrivée samedi: 05.04. - 11.10.

Saison 1: 05.04. - 18.04. | 27.09. - 11.10.

Saison 2: 19.04. - 09.05. | 06.09. - 26.09.

Saison 3: 10.05. - 05.09.

Prix par personne

Code de réservation	IT-TORPC-08X
Saison 1	1'149.-
Saison 2	1'295.-
Saison 3	1'459.-
Supplément chambre simple	539.-
Vélo 21- vitesses unisexe	105.-
Vélo de location-PLUS	185.-
Vélo électrique	289.-

Catégorie: hôtels 3* et 4*

Nuits supplémentaires sur notre site.

Prestations

- Nuitées comme indiqué avec petit-déjeuner
- Accueil personnalisé (all./angl.)
- Acheminement quotidien des bagages
- Itinéraire parfaitement élaboré
- Documents de voyage (1 x par chambre)
- 1 Carte Cinque-Terre, valable pour les trajets en train ainsi que pour l'entrée et la randonnée dans le parc naturel.
- Application de navigation et données GPS
- Assistance téléphonique

À noter

- Taxe de séjour à régler sur place

Pise - Cinque Terre

De la place des Miracles au patrimoine mondial

Ce voyage depuis la Toscane jusqu'en Ligurie est un plaisir en variété. À Pise, Lucques et La Spezia, les monuments vieux de plusieurs siècles vous attendront. Vous apprécierez les vastes plages le long de la scintillante côte Versilia, de Viareggio et de Forte dei Marmi. Vous traversez une nature sauvage dans la vallée du fleuve Serchio. La vue sur les carrières de marbre blanc de Carrara ou sur les fameuses façades colorées de Cinque Terre vous couperont le souffle. Ce pot-pourri s'enrichira encore du vin de caractère, des senteurs de basilic et de la « doce vita » toute italienne. Plongez dans l'incroyable diversité de l'Italie!

1. jour: Arrivée à Pise

2. jour: Pise — Viareggio

I-H env. 30 km ↑ 15 m ↓ 20 m

3. jour: Viareggio — Lucca

I-H env. 45 km ↑ 335 m ↓ 300 m

4. jour: Lucca — Castelnuovo di Garfagnana

I-H env. 50 km ↑ 395 m ↓ 135 m

5. jour: Castelnuovo di Garfagnana — Forte dei Marmi/environs

I-H env. 50 km ↑ 765 m ↓ 1'040 m

6. jour: Forte dei Marmi/environs — La Spezia

I-H env. 55 km ↑ 700 m ↓ 690 m

7. jour: Excursion Cinque Terre

I-H env. 20 km ↑ 700 m ↓ 690 m

8. jour: Départ ou prolongement

Caractéristiques

Circuit sur des pistes cyclables et surtout des routes secondaires peu fréquentées. La première étape est plate, toutes les autres sont vallonnées avec des montées, dont certaines prononcées. 4 jour, longue montée avec en tout 550 mètres de dénivelé. Principalement sur routes asphaltées, parfois courts tronçons de terre. À l'entrée et sortie des villes, plus de circulation est à prévoir.





Pise - Florence

Pédaler tranquillement au cœur de la Toscane.

Les villes les plus connues de Toscane seront le point de départ et d'arrivée de ce magnifique voyage. Qu'il s'agisse de la tour penchée de Pise ou du Ponte Vecchio de Florence, les visiteurs du monde entier ne cessent d'en tomber sous le charme. Mais ce n'est pas tout ! Le vélo permet également de découvrir la campagne environnante, tout aussi attrayante. Du fait de leur beauté, chaque ville-étape vaudrait certainement un voyage à part entière. Vous passerez des journées à vélo agréables et divertissantes, tout en profitant pleinement des attractions culturelles et des paysages. Ce voyage à travers une partie de la Toscane sera inoubliable !

1. jour: Arrivée à Pise

2. jour: Pise — Lucques

↳ env. 35 km ↑ 160 m ↓ 150 m

3. jour: Lucques — Montecatini Terme

↳ env. 40 km ↑ 300 m ↓ 275 m

4. jour: Excursion à Vinci

↳ env. 55 km ↑ 315 m ↓ 315 m

5. jour: Les thermes de Montecatini — Pistoia

↳ env. 30 km ↑ 315 m ↓ 275 m

6. jour: Pistoia — Florence

↳ env. 50 km ↑ 160 m ↓ 190 m

7. jour: Départ ou prolongement

■ ■ ■ ■ Caractéristiques

À la fois court et agréable, le parcours vous laissera beaucoup de temps pour découvrir les villes. Dans l'ensemble, l'itinéraire est facile avec au maximum, une longue ascension par jour. Vous emprunterez des routes secondaires magnifiques et parfois même des chemins de campagne. Aux abords des grandes villes, il faudra s'attendre à une augmentation de la circulation.



Arrivée dimanche: 06.04. - 12.10.

Saison 1: 06.04. - 19.04. | 28.09. - 12.10.

Saison 2: 20.04. - 10.05. | 07.09. - 27.09.

Saison 3: 11.05. - 06.09.

Prix par personne

Code de réservation	IT-TORPF-07X
Saison 1	1'069.-
Saison 2	1'239.-
Saison 3	1'365.-
Supplément chambre simple	465.-
Vélo 21- vitesses unisexe	105.-
Vélo de location-PLUS	185.-
Vélo électrique	289.-

Catégorie: hôtels 4*, en partie avec piscine

Nuits supplémentaires

Florence	135.-
Supplément chambre simple	105.-
Pise	75.-
Supplément chambre simple	49.-

Prestations

- Nuitées comme indiqué avec petit-déjeuner
- Accueil personnalisé (all./angl.)
- Acheminement quotidien des bagages
- Itinéraire parfaitement élaboré
- Documents de voyage (1x par chambre)
- Application de navigation et données GPS
- Assistance téléphonique

À noter

- Taxe de séjour à régler sur place



Marlise Haller — employée Eurotrek : Pinèdes, oliveraies, vignobles, littoral ensoleillé et villes historiques : bienvenue en Toscane ! Et au milieu de tout cela, Pise et sa tour penchée, connue dans le monde entier. À Pise, la circulation est très dense : à vélo, la prudence est de mise. Mais pas d'inquiétude, il y a également des pistes cyclables dans les villes italiennes. Quel bonheur chaque soir, après les escapades de la journée dans l'arrière-pays vallonné, de rejoindre le littoral et de pouvoir aller directement se baigner. La visite de l'île d'Elbe est un vrai temps fort et les délicieuses spécialités toscanes complètent divinement le séjour.



Arrivée dimanche | en plus, samedi en saison

3: 06.04. - 12.10.

Saison 1: 06.04. - 19.04. | 05.10. - 12.10.

Saison 2: 20.04. - 09.05. | 13.09. - 04.10.

Saison 3: 10.05. - 12.09.

Prix par personne

Code de réservation	IT-TORTK-07X
Saison 1	1'089.-
Saison 2	1'265.-
Saison 3	1'525.-
Supplément chambre simple	409.-
Vélo 21- vitesses unisexe	105.-
Vélo de location-PLUS	185.-
Vélo électrique	289.-

Catégorie: hôtels 3* souvent en bord de mer, hôtel 4* à Pise

Nuits supplémentaires sur notre site.

Prestations

- Nuitées comme indiqué avec petit-déjeuner
- Accueil personnalisé (all./angl.)
- Acheminement quotidien des bagages
- Itinéraire parfaitement élaboré
- Documents de voyage (1 x par chambre)
- 1 voyage en train Viareggio - Pise vélo incl.
- 1 voyage en train Pise - Livourne vélo incl.
- 1 trajet aller-retour en ferry pour l'île d'Elbe vélo incl.
- Application de navigation et données GPS
- Assistance téléphonique

À noter

- Taxe de séjour à régler sur place

La Côte Toscane

De la tour de Pise à l'île d'Elbe

Ce tour à vélo allie les collines caractéristiques de la Toscane, connues pour leurs couleurs et leurs parfums, au paysage de la Côte des Étrusques. Vous atteindrez les sites culturels de Pise, Livourne et Piombino et plusieurs sites archéologiques. En pédalant le long des plages de sable blanc et des côtes rocheuses, vous sentirez l'air marin de la Méditerranée. Mais le circuit vous conduira également dans l'arrière-pays, très apprécié des gourmets. Les vignes de qualité et les oliviers jalonnent la route des vins de la « Costa degli Etruschi ». Le voyage se terminera par une excursion à vélo sur l'île d'Elbe. Vous aurez donc tout le loisir de profiter du paysage et de vous détendre ! Ne résistez pas à aux tentations... Ce sera peine perdue !

1. jour: Arrivée à Pise

2. jour: Excursion en mer

I-H env. 30 km ↑ 30 m ↓ 30 m

3. jour: Pise — Castiglioncello

I-H env. 40 km ↑ 500 m ↓ 500 m

4. jour: Castiglioncello — Marina di Castagneto

I-H env. 50 km ↑ 120 m ↓ 135 m

5. jour: Marina di Castagneto — Piombino

I-H env. 60 km ↑ 515 m ↓ 505 m

6. jour: Excursion sur l'île d'Elbe

I-H env. 15-35 km ↑ 60-715 m ↓ 60-695 m

7. jour: Départ ou prolongement

■ ■ ■ □ Caractéristiques

La majorité se déroule sur terrain plat à légèrement vallonné. Seules deux montées longues sont à franchir lors des deux étapes dans l'arrière-pays. Les chemins sont principalement goudronnés.

Pour les courts tronçons en bord de mer, vous roulez sur des routes naturelles. Une circulation plus dense n'est à trouver que sur de courtes distances.





Nouveau voyage

**Florence : C-Hotels 4***

Les hôtels Ambasciatori, Club et Diplomat se trouvent à proximité immédiate de la gare et donc en plein cœur de la ville de Florence.

- Passignano sul Trasimeno: Hôtel Lido 4*
- Montepulciano: Palazzo Mosela 3*
- Montalcino: Drogheria & Locanda Franci
- Sienne: Hôtel Garden 4*
- Radda in Chianti: Relais & Spa Vignale 4*

La belle Toscane

Des paysages de rêve entre Brunello et Chianti

Ce circuit à vélo vous réservera de magnifiques surprises. Le paysage de rêve qui s'offrira à vous en chemin est tout simplement digne d'un tableau. Vous passerez devant de hautes allées de cyprès, à travers des champs de blé dorés ainsi que le long de vignobles mondialement connus. Goûtez aux excellents vins rouges de la région. Le Brunello di Montalcino et le Chianti Classico comptent parmi les meilleurs crus d'Italie ! Au niveau culturel : Vous passez par Sienne et Florence, mais aussi par des magnifiques petites villes médiévales comme la station balnéaire Passignano, la charmante Montepulciano, la très chic Montalcino.

1. jour: Arrivée à Florence

2. jour: Florence — Passignano sul Trasimeno

↳ env. 60 km ↑ 325 m ↓ 325 m

3. jour: Passignano sul Trasimeno — Montepulciano

↳ env. 45 km ↑ 520 m ↓ 235 m

4. jour: Montepulciano — Montalcino

↳ env. 50 km ↑ 900 m ↓ 990 m

5. jour: Montalcino — Sienne

↳ env. 55 km ↑ 720 m ↓ 910 m

6. jour: Sienne — Radda in Chianti

↳ env. 30-70 km ↑ 620-1'340 m
↓ 425-1'075 m

7. jour: Radda in Chianti — Florence

↳ env. 55 km ↑ 925 m ↓ 1'310 m

8. jour: Départ ou prolongation

■■■■ Caractéristiques

La plupart des étapes se déroule sur un terrain vallonné avec chaque jour plusieurs montées, parfois assez difficiles. Vous pédalez sur des routes secondaires à faible circulation ainsi que les « Strade Bianche » - des routes gravillonnées pratiquement sans circulation et facilement accessibles à vélo. Aux alentours des villes la circulation est parfois plus dense.



Arrivée samedi: 05.04. - 11.10.

Saison 1: 05.04. - 18.04. | 27.09. - 11.10.

Saison 2: 19.04. - 09.05. | 06.09. - 26.09.

Saison 3: 10.05. - 05.09.

Prix par personne

Code de réservation	IT-TORFF-08D
Saison 1	1'415.-
Saison 2	1'575.-
Saison 3	1'709.-
Supplément chambre simple	709.-
Vélo 21- vitesses unisexe	105.-
Vélo de location-PLUS	185.-
Vélo électrique	289.-

Catégorie: charme voir "Vos hébergements"

Nuits supplémentaires

Florence	169.-
Supplément chambre simple	129.-

Prestations

- Nuitées comme indiqué avec petit-déjeuner
- Accueil personnalisé (all./angl.)
- Acheminement quotidien des bagages
- Itinéraire parfaitement élaboré
- Documents de voyage (1x par chambre)
- 1 trajet en train Florence - Arezzo vélo incl.
- Application de navigation et données GPS
- Assistance téléphonique

À noter

- Taxe de séjour à régler sur place



Arrivée tous les jours: 11.01. - 20.12.
Saison 1: 11.01. - 30.06. | 01.09. - 20.12.
Saison 2: 01.07. - 31.08.

Prix par personne

Code de réservation	IT-SIRPS-07A
Saison 1	755.-
Saison 2	969.-
Supplément chambre simple	285.-
Supplément demi-pension (6x)	245.-
Supplément seul voyageur	145.-
Vélo 27- vitesses unisexe	109.-
Vélo électrique	195.-

Catégorie : hôtels 3* et 4*

Nuits supplémentaires

Palazzolo Acreide	59.-
Supplément chambre simple	35.-
Syrakus	79.-
Supplément chambre simple	55.-

Prestations

- Nuitées comme indiqué avec petit-déjeuner
- Acheminement quotidien des bagages
- Itinéraire parfaitement élaboré
- Documents de voyage (1 x par chambre)
- Données GPS disponibles
- Assistance téléphonique

À noter

- Taxe de séjour à régler sur place

Le Sud-Est de la Sicile

Des villes baroques à la capitale de la Grande Grèce

Vous traverserez la Vallée de Noto, reconstruite en pleine période baroque après le tremblement de terre de 1693. Vous pourrez ainsi admirer les villes baroques de Palazzolo Acreide et son théâtre grec, Ragusa Ibla, Modica, Scicli, Noto qui est la capitale mondiale du baroque et enfin Syracuse, capitale de la grande Grèce. - toutes classées au Patrimoine de l'Humanité par l'Unesco. Les zones côtières telles que la Réserve naturelle de Vendicari, l'ancien village marin de Marzamemi et l'Isola delle Correnti sont parmi les points les plus caractéristiques du circuit. Parfait pour ceux qui aiment voyager en toute autonomie mais qui désirent aussi une gamme de services.

- 1. jour:** Arrivé à Palazzolo Acreide
- 2. jour:** Palazzolo Acreide — Ragusa Ibla — Modica
|→| env. 58 km ↑ 750 m ↓ 1'125 m
- 3. jour:** Modica — Pozzallo
|→| env. 42 km ↑ 185 m ↓ 485 m
- 4. jour:** Pozzallo — Marzamemi
|→| env. 57 km ↑ 180 m ↓ 180 m
- 5. jour:** Marzamemi — Noto
|→| env. 34 km ↑ 265 m ↓ 190 m
- 6. jour:** Noto — Syracuse
|→| env. 41-58 km ↑ 75-470 m ↓ 170-585 m
- 7. jour:** Départ ou prolongement

■ ■ ■ ■ Caractéristiques

Sauf aux abords des grandes villes, vous roulez sur des routes secondaires avec peu de circulation. A part sur le circuit le plus long de la cinquième étape, le parcours se fait en plaine ou sur des collines ne présentant pas de difficultés majeures. Le circuit est néanmoins conseillé pour ceux qui ont l'habitude de rouler à bicyclette.





7 jours /
6 nuits

Voyager au fil de l'eau

Art culinaire

Voyage avec chien



Vacances individuelles
de randonnée



Reschen: Boutique Hôtel Villa Waldkönigin 4*

La maison principale récemment rénovée dans le style Art Nouveau et le nouveau bâtiment offrent tout le confort d'un hôtel de bien-être moderne.

- Burgeis: Hôtel Der Mohrenwirt 4*
- Schluderns: Hôtel Saldur 4*
- Schlanders: Hôtel Vier Jahreszeiten 4*
- Naturns: Hôtel Sand 4*
- Merano: Hôtel Pienzenau am Schlosspark 4*

Lac de Resia - Merano

Route des vins du Vinschgau et du Tyrol du Sud

Au cours de votre semaine de randonnée, vous découvrirez l'une des plus belles régions du Sud Tyrol, située entre la région de la Vinschgau et la route des vins du Sud. Le circuit commence au lac de Resia entouré d'un magnifique panorama de montagnes et vue sur le sommet du massif Ortler. Le chemin suit des sentiers de haute altitude au-dessus de la fertile vallée de la Vinschgau vers Merano. Profitez de la vue sur les superbes vignobles et vergers, les nombreux châteaux et palais et le Musée de montagne de l'alpiniste Reinhold Messners. Merano avec ses sources thermales offre de formidables possibilités de relaxation avant de continuer vers la région des vins autour du « Kalterer-See ».

1. jour: Arrivée à Reschen

2. jour: Reschen — Burgeis/Mals

⊙ env. 5.5 h |→| env. 21 km ↑ 200 m ↓ 550 m

3. jour: Burgeis/Mals — Schluderns

⊙ env. 4 h |→| env. 10 km ↑ 100 m ↓ 350 m

4. jour: Schluderns — Schlanders

⊙ env. 5 h |→| env. 15 km ↑ 400 m ↓ 350 m

5. jour: Schlanders — Naturns/environs

⊙ env. 6 h |→| env. 19 km ↑ 350 m ↓ 550 m

6. jour: Naturns/environs — Merano

⊙ env. 5.5 h |→| env. 19 km ↑ 450 m ↓ 200 m

7. jour: Départ ou prolongement

■ ■ ■ ■ Caractéristiques

Principalement sur de bons sentiers de randonnée stabilisés, souvent le long des anciens canaux d'irrigation (« Waalwege ») et sur des chemins asphaltés. Les sentiers sont simples, à travers un beau paysage vallonné avec plein d'arbres et vignes. Ascensions seulement deux jours. Exigences: une bonne condition de base (randonnées jusqu'à 6,5 heures) - raccourcissements possible en train/bus.



Arrivée vendredi, samedi, dimanche, lundi |
tous les jours en saison 3: 26.04. - 04.10.

Saison 1: 26.04. - 11.05. | 22.09. - 04.10.

Saison 2: 12.05. - 15.06. | 01.09. - 21.09.

Saison 3: 16.06. - 31.08.

Prix par personne	Charme	Cat.A
Code de réservation	07D	07A
IT-SJWRM-		
Saison 1	1'255.-	855.-
Saison 2	1'399.-	999.-
Saison 3	1'629.-	1'139.-
Supplement chambre	289.-	169.-
Supplement demi-pension (6X)		235.-

Cat. Charme : voir description | Cat. A : hôtels 3* et auberges

Nuits supplémentaires sur notre site.

Prestations

- Nuitées dans la catégorie sélectionnée avec petit-déjeuner
- 1 dîner à Schlanders
- Accueil personnalisé (all./angl.)
- Acheminement quotidien des bagages
- Itinéraire parfaitement élaboré
- Documents de voyage (1x par chambre)
- Application de navigation et données GPS
- Assistance téléphonique

À noter

- Taxe de séjour à régler sur place



Kaltern: Hôtel Thalhof 4*

Au milieu du paysage viticole et à proximité immédiate des rives idylliques du lac de Caldaro se trouve cette entreprise familiale moderne. Un hôtel de premier ordre offrant tout le confort, où la lumière pénètre à travers de grandes fenêtres panoramiques et où la vue extérieure est superbe.

- Merano: Hôtel Pienzenau am Schlosspark 4*
- Nals: Aparthotel Nalserhof 4*
- Coredò: Hôtel Miraval 4*
- Molveno: Alpenresort Belvedere 4*
- Riva del Garda: Hotel Bellariva 4*

Arrivée tous les jours: 03.05. - 05.10.

Saison 1: 03.05. - 18.05. | 22.09. - 05.10.

Saison 2: 19.05. - 05.06. | 01.09. - 21.09.

Saison 3: 06.06. - 31.08.

Prix par personne	Charme	Cat.A
Code de réservation	08D	08A
IT-SJWMG-		
Saison 1	1'365.-	1'069.-
Saison 2	1'619.-	1'249.-
Saison 3	1'869.-	1'425.-
Supplément chambre simple	539.-	325.-
Supplément demi-pension (6X)		235.-

Cat. Charme : voir description | Cat. A : hôtels 3* et auberges (partiellement avec piscine)

Nuits supplémentaires sur notre site.

Prestations

- Nuitées dans la catégorie sélectionnée avec petit-déjeuner
- Accueil personnalisé (all./angl.)
- Acheminement quotidien des bagages
- Itinéraire parfaitement élaboré
- Documentation de voyage (1x par chambre)
- Transferts selon programme
- 1 montée au téléphérique du col du Mendel
- 1 montée en téléphérique Pradel-Molveno (uniquement en saison estivale, sinon courte randonnée)
- Application de navigation et données GPS
- Assistance téléphonique

À noter

- Taxe de séjour à régler sur place

De Merano au Lac de Garde

Les paysages alpins italiens, un régal pour les yeux

De la célèbre station thermale de Merano, en passant à travers vignes et vergers, devant des châteaux historiques, des forts, et des lacs de montagnes qui scintillent, vous admirez des lieux idylliques offrant des panoramas incroyables sur les massifs. Les montagnes du Tyrol du Sud et du Trentin fascinent sans pareil ! Vous profitez des vues sur les lacs couleur turquoise, sur les hauts plateaux, les profondes vallées et les gorges.

1. jour: Arrivée à Merano

2. jour: Merano — Nalles

⊙ env. 5-6 h | ↗ env. 20 km ↑ 560 m ↓ 550 m

3. jour: Nalles — Lac de Caldaro

⊙ env. 5-5.5 h | ↗ env. 18 km ↑ 710 m ↓ 600 m

4. jour: Lac de Caldaro — Coredò

⊙ env. 4.5-5 h | ↗ env. 17 km ↑ 200 m ↓ 700 m

5. jour: Coredò — Molveno

⊙ env. 4.5-5.5 h | ↗ env. 15 km ↑ 700 m ↓ 400 m

6. jour: Randonnée dans les Dolomites de Brenta

⊙ env. 3-5 h | ↗ env. 15 km ↑ 390 m ↓ 900 m

7. jour: Molveno — Riva del Garda

⊙ env. 3-4 h | ↗ env. 10 km ↑ 400 m ↓ 800 m

8. jour: Départ ou prolongement

■ ■ ■ ■ Caractéristiques

Vous randonnez sur de bons chemins, sur les «Waalwege» et de temps en temps sur des chemins forestiers. Les circuits de 5 à 6 heures ainsi que certaines ascensions assez longues requièrent une bonne condition physique. Raccourcis des étapes du jour en bus possibles. Un circuit varié pour les randonneurs amateurs de panoramas exceptionnels.





© Eurofun Tourisme

Randonnée-plaisir dans le Piémont

De Barbaresco à Barolo

Le Piémont, la deuxième plus grande région d'Italie, offre de nombreuses facettes. Ces paysages vallonnés si caractéristiques, aux vastes vignobles incitent à sillonner la Langhe. Les meilleurs vins du monde mûrissent ici et se tiennent prêts à la dégustation dans d'innombrables vinothèques. Culturellement le Piémont offre de nombreux lieux d'exception dont des villages médiévaux particulièrement remarquables. Vos papilles y trouveront naturellement aussi leur compte en savourant truffes, risottos et fromages accompagnés d'un grand cru et de quelques « Nociola di Piemonte » — bref, une randonnée dans un petit coin de paradis !

1. jour: Arrivée à Alba

2. jour: Alba — Treiso

⊙ env. 4.5 h |→| env. 16 km ↑ 620 m ↓ 380 m

3. jour: Treiso — Cravanzana

⊙ env. 5 h |→| env. 17 km ↑ 430 m ↓ 530 m

4. jour: Cravanzana — Bossolasco/Environnement

⊙ env. 4.5 h |→| env. 16 km ↑ 380 m ↓ 370 m

5. jour: Bossolasco/Environnement — Serralunga d'Alba/Sinio

⊙ env. 5.5 h |→| env. 17 km ↑ 280 m ↓ 990 m

6. jour: Serralunga d'Alba/Sinio — Barolo

⊙ env. 4.5 h |→| env. 16 km ↑ 590 m ↓ 640 m

7. jour: Barolo — Alba

⊙ env. 5 h |→| env. 12 km ↑ 320 m ↓ 380 m

8. jour: Départ ou prolongement

■ ■ ■ ■ Caractéristiques

Vous marchez jusqu'à 5,5 h par jour, en traversant vignobles et forêts dans un paysage vallonné. Des chemins de randonnée alternent avec des sentiers muletiers, des chemins de graviers et parfois des tronçons goudronnés. Pour profiter pleinement des ballades avec superbes points de vue, une condition physique minimum est nécessaire.



Arrivée samedi: 29.03. - 11.10.

Saison 1: 29.03. - 12.04. | 21.09. - 11.10.

Saison 2: 13.04. - 17.05. | 31.08. - 20.09.

Saison 3: 18.05. - 30.08.

Prix par personne

Code de réservation	IT-PIWAL-08X
Saison 1	1'059.-
Saison 2	1'219.-
Saison 3	1'399.-
Supplément chambre simple	399.-

Catégorie: 2 x hôtel 4* (Alba), hôtels de classe moyenne et belles pensions de campagne italiennes «agritourismes» (parfois avec piscine)

Nuits supplémentaires sur notre site.

Prestations

- Nuitées comme indiqué avec petit-déjeuner
- Acheminement quotidien des bagages
- Itinéraire parfaitement élaboré
- Documents de voyage (1x par chambre)
- Transferts selon programme
- 1 dégustation de vin (EN)
- Application de navigation et données GPS
- Assistance téléphonique

À noter

- Taxe de séjour à régler sur place


Autriche



Lac Formarinsee

Le lac Formarinsee, situé sur le chemin de la Lech dans le Vorarlberg, est un véritable miracle de la nature. Chaque année, ce fabuleux lac de haute montagne disparaît presque comme par magie et se reconstitue entièrement au printemps à partir d'eau de fonte fraîche. Son écoulement se fait sous terre par un système de grottes karstiques, son eau franchit ainsi la ligne de partage des eaux européenne et s'écoule dans deux mers très différentes : une partie rejoint la mer Noire via la Lech et le Danube alors que l'autre passe par la mer du Nord via le Marulbach et le Rhin. En temps normal, le lac Formarinsee atteint une longueur de 500 mètres sur 400 mètres de large. Mais comme la quantité d'eau de fonte varie d'année en année, la taille du lac reste une surprise à chaque printemps.

Niché dans une magnifique région alpine, au pied du Rote Wand (mur rouge), le lac Formarinsee, presque en forme de cœur, a été élu en 2015 comme le plus bel endroit d'Autriche par ORF. Il semblerait que les gens aient été d'accord sur son attractivité il y a bien longtemps de cela, comme le révèlent le nom du lac et le lieu-dit éponyme. Le ferme Formarin proviendrait d'anciens dialectes locaux, dans lesquels les termes « forma » et « arin » signifiaient précisément : bel endroit. Un sentier de randonnée permet d'en faire facilement le tour. Les amateurs de défis opteront pour une autre variante, le Felsensteig ; les passages les plus difficiles sont sécurisés par des câbles en acier. Une petite pause par le refuge Freiburger Hütte tout proche en vaut la peine, aussi bien pour les spécialités régionales que pour la vue sur le Rote Wand et ce bijou turquoise en forme de cœur.





©2019 Simon S Photography/Shutterstock.

Aperçu du voyage



Vacances à vélo
individuelles

Le Danube Autrichien	32
Le Danube en famille	31
Salzbourg et les lacs	30
Un séjour, trois pays	36



Vacances individuelles
à vélo & en bateau

Le Danube en Bateau et Vélo	34
Les points forts du Danube	35



Vacances individuelles
de randonnée

Chemin du Lech	39
Randonnée dans le Salzkammergut	37
Trekking des dix lacs	38



Vous trouverez d'autres tours sur
www.eurotrek.ch/autriche



Vélo électrique conseillé



Salzburg: Hotel & Villa Auersperg 4*

Un refuge en plein cœur de la ville. L'amour palpable du détail et le service personnalisé caractérisent le charme de ce boutique hôtel privé.

- Salzkammergut: Schloshotel Mondsee 4*
- Traunkirchen: Hôtel Post am See 4*
- Hallstatt: Heritage Hôtel 4*
- St. Wolfgang: Hôtel Weisses Rössl 4*

Arrivée samedi, dimanche: 12.04. - 05.10.

Saison 1: 12.04. - 18.04. | 27.09. - 05.10.

Saison 2: 19.04. - 16.05. | 13.09. - 26.09.

Saison 3: 17.05. - 12.09.

Prix par personne	Charme	Cat. A	Cat. B
Code de réservation	08D	08A	08B
AT-SKRZS-			
Saison 1	1'629.-	1'225.-	1'059.-
Saison 2	1'835.-	1'359.-	1'175.-
Saison 3	2'129.-	1'629.-	1'399.-
Supplément chambre	755.-	399.-	269.-
Vélo 21-vitesses unisex			105.-
Vélo de location-PLUS			185.-
Vélo électrique			289.-

Cat Charme : voir description | Cat. A : hôtels 3* et 4*
Cat. B : hôtels 3*, auberges et pensions

Nuits supplémentaires sur notre site.

Prestations

- Nuitées dans la catégorie sélectionnée avec petit-déjeuner
- Accueil personnalisé (all./angl.)
- Acheminement quotidien des bagages
- Itinéraire parfaitement élaboré
- Documents de voyage (1x par chambre)
- 1 croisière sur l'Attersee vélo incl., pour les arrivées en juillet et août
- 1 Zaunerstollen et café par personne au Café Zauner
- Application de navigation et données GPS
- Assistance téléphonique

À noter

- Taxe de séjour à régler sur place

Salzbourg et les lacs

Sur les traces de l'impératrice Sissi

Les célèbres aires de l'opérette « l'auberge du Cheval Blanc » de Ralph Benatzky, vous reviennent et vous accompagnent sur les belles pistes cyclables qui font le tour de ces merveilleux lacs alpins dans une nature paisible, sereine, belle et reposante. Au pays des 10 lacs, le « Trumer-Seen-Land », le vélo est roi et notre circuit vous permettra de profiter pleinement de la vue de ces écrans d'azur. A quelques coups de pédales de Salzbourg l'impériale, la douceur de la nature et le panorama vous surprendront et vous enchanteront. Vous roulez dans un coin des Alpes où l'imaginaire rejoint la réalité!

1. jour: Arrivée à Salzbourg

2. jour: Salzbourg — Mondsee

I-H env. 40 km ↑ 235 m ↓ 165 m

3. jour: Mondsee — Attersee - Traunsee

I-H env. 50-70 km ↑ 265-295 m ↓ 325-365 m

4. jour: Traunsee — Lac de Hallstatt

I-H env. 45 km ↑ 320 m ↓ 320 m

5. jour: Lac de Hallstatt — Wolfgangsee

I-H env. 40 km ↑ 170 m ↓ 120 m

6. jour: Jour de repos au Wolfgangsee

7. jour: Wolfgangsee — Salzbourg

I-H env. 50-70 km ↑ 220 m ↓ 605 m

8. jour: Départ ou prolongement

Caractéristiques

Autour du lac et le long de la rivière Salzach, l'itinéraire est totalement plat. Quelques kilomètres de liaisons entre les lacs et parfois pour changer de vallée, l'itinéraire sera alors vallonné. Les étapes sont en général d'environ 4 heures de vélo sans les pauses et calculées sur un rythme régulier. La grande majorité de cet itinéraire est sur piste cyclable. Parfois, entre les lacs, vous roulez sur de petits tronçons ouverts au trafic routier.





Vacances en famille

Le Danube en famille

Un classique pour toute la famille

La piste cyclable du Danube : l'une des plus fréquentées, si ce n'est la plus prisée d'Europe. Notre circuit vous offre une chance unique de pouvoir l'explorer en toute tranquillité. À partir de la petite ville baroque de Schärding, vous emprunterez de magnifiques pistes cyclables pour finalement arriver jusqu'à Linz, la capitale de la Haute Autriche. Des étapes quotidiennes courtes, des pauses détentes et des hôtels adaptés aux enfants permettront de passer des vacances réussies. Tout le long du Danube, vous aurez la possibilité de découvrir de nombreuses activités amusantes. Divertissement pour toutes et tous ! Venez nous rejoindre sur le Danube !

1. jour: Arrivée à Schärding

2. jour: Schärding — Passau

↳ env. 15 km ↑ 45 m ↓ 60 m

3. jour: Passau — Schlögen

↳ env. 40 km ↑ 75 m ↓ 100 m

4. jour: Schlögen — Aschach

↳ env. 30 km ↑ 60 m ↓ 60 m

5. jour: Aschach — Linz

↳ env. 30 km ↑ 25 m ↓ 40 m

6. jour: Linz — Schärding par transfert

7. jour: Départ ou prolongement

■□□□ Caractéristiques

Le long du Danube, à plat ou légèrement en descente, trafic routier inexistant sur une piste cyclable presque ininterrompue et bien balisée. Seuls de très brefs passages empruntent des routes secondaires. Pour ce qui est de l'itinéraire, la piste cyclable du Danube est un exemple parfait de voyage à vélo.



Arrivée tous les jours: 05.04. - 12.10.

Saison 1: 05.04. - 11.04. | 27.09. - 12.10.

Saison 2: 12.04. - 02.05. | 06.09. - 26.09.

Saison 3: 03.05. - 05.09.

Prix par personne

Code de réservation	AT-DORSS-07X-FAM
Saison 1	755.-
Saison 2	855.-
Saison 3	955.-
Supplément chambre simple	269.-
Vélo pour enfants	105.-
Vélo 21-vitesses unisexe	119.-
Vélo de location-PLUS	199.-
Vélo électrique	319.-

Catégorie: Hôtels 3* et 4*, à Aschach Pension
* valable pour les enfants partageant la chambre avec deux adultes. Tout supplément pour les enfants de moins de 6 ans est à régler sur place.
* Veuillez voir les tarifs enfant sur notre site web.

Nuits supplémentaires sur notre site.

Prestations

- Nuitées comme indiqué avec petit-déjeuner
- Accueil personnalisé (all. / angl.) • Acheminement quotidien des bagages • Itinéraire authentique parfaitement élaboré • Documents de voyage (1x par chambre) • 1 transfert Linz - Schärding, vélo incl. • 1 entrée au parc aquatique de Passau pour toute la famille • Application de navigation et données GPS • Assistance téléphonique

À noter

- Taxe de séjour à régler sur place



Arrivée tous les jours: 29.03. - 12.10.

Saison 1: 29.03. - 11.04. | 27.09. - 12.10.

Saison 2: 12.04. - 02.05. | 06.09. - 26.09.

Saison 3: 03.05. - 05.09.

Prix par personne	Cat. A	Cat. B	Cat. C
Code de réservation	08A	08B	08C
AT-DORPW-			

Saison 1	999.-	855.-	775.-
Saison 2	1'165.-	1'045.-	905.-
Saison 3	1'309.-	1'185.-	1'025.-
Supplément chambre simple	355.-	345.-	335.-

Vélo 21-vitesses unisex			105.-
Vélo de location-PLUS			185.-
Vélo électrique			289.-

Cat. Charme : voir description | Cat. A: hôtels 4* et hôtels de niveau 4* | Cat. B: hôtels 4* et 3* | Cat. C: hôtels 3* et auberges, à Linz et Vienne des hôtels 4*

Prix par personne — Voyage charme

Code de réservation	AT-DORPW-08D
Saison 1	1'285.-
Saison 2	1'509.-
Saison 3	1'765.-
Zuschlag EZ	539.-

Catégorie: Charme voir "Vos hébergements"

Nuits supplémentaires

	Cat. A	Cat. B	Cat. C	Charme
Passau	109.-	79.-	79.-	105.-
Supplément chambre simple	39.-	55.-	45.-	55.-
Vienne	105.-	79.-	75.-	195.-
Supplément chambre simple	85.-	59.-	55.-	149.-

Le Danube Autrichien

De Passau à Vienne

Sur les traces des romains ou, plus tard, sur celles des Seigneurs du Nibelungen ou encore celles des Rois et Empereurs d'Europe : les voies le long du Danube. Pédalez à la découverte de l'histoire et des paysages uniques ! Les flots clairs du fleuve vous accompagnent sur la voie cyclable la plus fréquentée d'Europe jusqu'à votre but : Vienne la magique métropole du Danube. C'est un voyage à travers le temps. Vous admirez les méandres du fleuve bleu à Schlägen, les paysages magnifiques d'une nature préservée de la vallée du Danube dans le Machland, le Strudengau ou la Wachau, ponctués par une gastronomie traditionnellement délicieuse et de vins somptueux. Majestueux et surprenant, un voyage inoubliable !

1. jour: Arrivée à Schärding/Passau

2. jour: Schärding/Passau — Région de Donauschlinge

I-III env. 40-55 km ↑ 200 m ↓ 265 m

Vous quittez Schärding en longeant l'Inn jusqu'à Passau que vous ne manquerez pas de visiter. Votre itinéraire à vélo longe le Danube, et vous conduit aujourd'hui par l'abbaye trappiste d'Engelszell jusqu'à Schlägen et la fameuse boucle du Danube. A Schlägen un bac vous fera traverser le fleuve pour atteindre votre hôtel sur l'autre rive Région Donauschlinge.

3. jour: Région de Donauschlinge — Linz

I-III env. 55 km ↑ 40-70 m ↓ 60-90 m

Après la boucle de Schlägen, le cours du Danube se ressert et forme un étranglement. Après avoir traversé Aschach, Ottenheim et Wilhering, vous atteindrez Linz la capitale régionale.

4. jour: Linz — Région de Grein

I-III env. 55 km ↑ 35 m ↓ 55 m

Traversée du Marchland et ses trésors. Vous quitterez momentanément les rives du Danube pour aller visiter l'abbaye St. Florian et puis la ville d'Enns, la plus ancienne ville d'Autriche. Sa place centrale est dominée par son imposante tour de 60 m de hauteur, symbole de la ville. Après Enns vous retrouverez les berges du fleuve bleu qui vous amèneront jusqu'à la superbe ville baroque de Grein.

5. jour: Région de Grein — Wachau

I-III env. 50-60 km ↑ 40-85 m ↓ 50-90 m

Le passage des « Nibelungen », la partie du Danube jadis, tant craint par les marins est à votre programme aujourd'hui. Mais pour les cyclistes d'aujourd'hui, aucune crainte, la beauté des paysages est un bonheur !

Best-seller



©Leonhard Niederwimmer



©Leonhard Niederwimmer



Schärding: Hôtel Forstinger 4*

La famille Forstinger incarne depuis des générations l'hospitalité typiquement autrichienne.

- Passau: Hôtel Residenz 4*
- Schlögen: Riverresort Donauschlinge 4*
- Linz: Hôtel am Domplatz 4*
- Ardagger: Landgasthof Winter 4*
- Melk: Hôtel zur Post 4*
- Krems: Steigenberger Hôtel & Spa 4*
- Wien: Steigenberger Hôtel Herrenhof 4*

6. jour: Wachau — Krems/Traismauer/Tulln

I-H env. 40 km ↑ 25 m ↓ 35-45 m

A Melk vous trouvez la magnifique église qui trône au-dessus du Danube. A Wachau (une des vallées du Danube) on recolte des abricots et raisins qui sont utilisés pour les vins et les liqueurs. Vous traversez de nombreux villages viticoles, Spitz, Weissenkirchen et la ruine du château de Burgstein (où fut emprisonné Richard Coeur de Lion), pour finir votre étape à Tulln. La Wachau a été inscrite au patrimoine mondial de l'UNESCO en 2000 pour son patrimoine architectural et agricole.

7. jour: Krems/Traismauer/Tulln — Vienne

I-H env. 75 km ↑ 20-30 m ↓ 35-45 m

Le fameux «Wienerwald» vous attend. Les derniers kilomètres sont un jeu d'enfant. Selon votre forme et votre envie vous pourrez même finir en train et profiter plus longuement de la ville. Après votre installation à l'hôtel, Vienne est à vous! Une promenade en fiacre, une part de gâteau au chocolat dans le fameux café Sacher... Vienne est un musée à ciel ouvert musées, palais, cathédrales... mais vous apprécierez aussi les petites terrasses, les winstubs...

8. jour: Départ ou prolongement

■□□□ Caractéristiques

Itinéraire longeant le Danube plat ou légèrement descendant sur une belle piste cyclable sans trafic automobile. De très courtes parties sur route ouverte au trafic routier. La voie cyclable du Danube est un modèle du genre : idéal pour des personnes ne pratiquant qu'occasionnellement le vélo et qui n'ont peut-être jamais fait de séjours vélo. Principalement en plaine et à plat.



Prestations

- Nuitées dans la catégorie sélectionnée avec petit-déjeuner
- Accueil personnalisé (all./angl.)
- Acheminement quotidien des bagages
- Itinéraire parfaitement élaboré
- Documents de voyage (1x par chambre)
- 1 traversée en bac pour atteindre l'hôtel à Schlögen vélo incl.
- 1 découverte de vin dans la Wachau
- Application de navigation et données GPS
- Assistance téléphonique

À noter

- Taxe de séjour à régler sur place



Best-seller

Maria-Teresa Giuffrida —

employée Eurotrek : J'attendais depuis longtemps à faire ce séjour vélo & bateau le long du beau Danube bleu. Je n'ai pas été déçue : des paysages magnifiques, des versants boisés, de petits villages pittoresques, des villes très intéressantes à explorer, de nombreux domaines viticoles à visiter... un voyage tout simplement inoubliable !



Arrivée samedi: 04.05. - 20.09.

Saison 1: 03.05. - 16.05. | 14.09. - 20.09.

Saison 2: 04.05. | 21.09.

Saison 3: 17.05. - 13.09. | 07.06. | 14.06. |

21.06. | 28.06. | 05.07. | 12.07. | 02.08. |

09.08. | 16.08. | 13.09.

Prix par personne

Code de réservation	Cat. H	Cat. O
DE-DOSWK-08I-	H	O
Saison 1	1'059.-	1'269.-
Cabine à 1 lit	319.-	319.-
Réduction cabine à 3 lits	-159.-	-215.-
Saison 1	915.-	1'119.-
Cabine à 1 lit	479.-	319.-
Réduction cabine à 3 lits	105.-	-215.-
Saison 3	1'155.-	1'429.-
Cabine à 1 lit	319.-	319.-
Réduction cabine à 3 lits	-105.-	-215.-
Vélo 7-vitesses	109.-	109.-
Vélo électrique	235.-	235.-

Cat. H = pont principal | Cat. O = pont supérieur

Prestations

- Programme selon l'itinéraire • Nuitées en cabine extérieure avec douche/WC • Pension complète : 7 x petit-déjeuner, 6 x panier-repas, 6 x café et gâteau l'après-midi, 7 x dîner à 3 services • Cocktail de bienvenue et d'adieu • Nettoyage quotidien de la cabine • Linge de lit et serviettes de toilette fournis • Toutes les taxes (ports, ponts, écluses)
- Briefing quotidien sur votre trajet à vélo (all./angl.) Le personnel ne parlant pas français
- Guide à bord (parlant angl. et all.) • Application de navigation et données GPS

Le Danube en Bateau et Vélo

Passau — Vienne — Passau

Le « Donauradweg » est une des toutes premières pistes cyclables en Europe, une des plus pratiquées et sans aucun doute l'une des plus belles. Profitez pleinement du Danube grâce à un hébergement à bord de l'un de nos bateaux de croisière et de son confort. Une randonnée à vélo et bateau est une expérience inoubliable. Pas de changement d'hôtel, votre hôtel vous suit. Des étapes cyclo-touristiques qui vous permettront d'apprécier toute la beauté des paysages et la richesse culturelle des villes et villages qui bordent ce fleuve mythique.

1. jour: Arrivée à Passau |

Trajet en bateau à Engelhartszell

2. jour: Engelhartszell — Aschach |

Trajet en bateau jusqu'à Linz

I-H env. 45 km ↑ 40 m ↓ 55 m

3. jour: Trajet en bateau à Mauthausen |

Mauthausen — Grein

I-H env. 40 km ↑ 40 m ↓ 50 m

4. jour: Grein — Melk |

Trajet en bateau à Tulln

I-H env. 50 km ↑ 40 m ↓ 60 m

5. jour: Tulln — Vienne/Nussdorf

I-H env. 40 km ↑ 20 m ↓ 35 m

6. jour: Vienne — Nussdorf (journée libre)

7. jour: Wachau — Pöchlarn |

Trajet en bateau Pöchlarn — Passau

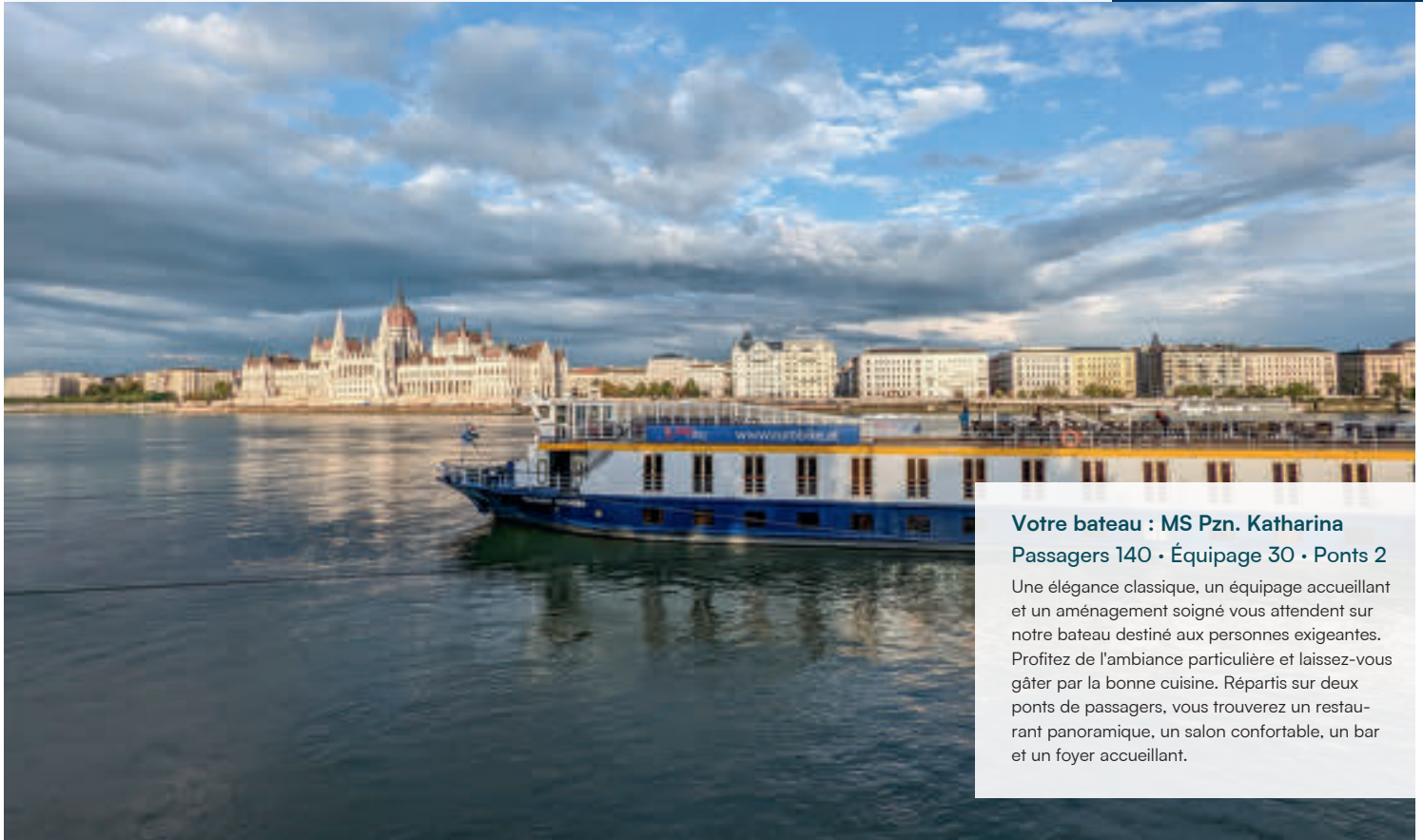
I-H env. 40-50 km ↑ 90 m ↓ 70 m

8. jour: Départ ou prolongement

Caractéristiques

Itinéraire longeant le Danube, plat ou légèrement descendant sur une belle piste cyclable sans trafic automobile.



**Votre bateau : MS Pzn. Katharina**
Passagers 140 • Équipage 30 • Ponts 2

Une élégance classique, un équipage accueillant et un aménagement soigné vous attendent sur notre bateau destiné aux personnes exigeantes. Profitez de l'ambiance particulière et laissez-vous gâter par la bonne cuisine. Répartis sur deux ponts de passagers, vous trouverez un restaurant panoramique, un salon confortable, un bar et un foyer accueillant.

Les points forts du Danube

Passau — Budapest — Vienne — Passau

En vélo et bateau le long du Danube : votre « hôtel flottant » vous accompagne au fil de l'itinéraire ! La boucle du Danube, le paysage fascinant de la Wachau, les châteaux et les forêts alluviales préservées du parc national Danube-Auen alternent avec la vie animée des métropoles comme Vienne, Bratislava et Budapest. Le large fleuve traverse Budapest et divise la ville en Buda, la montagneuse, et Pest, la plate. Vous appréciez la ville baroque de Vác et ses maisons colorées du 18e siècle. Bratislava, la capitale slovaque, invite à flâner tranquillement dans sa charmante vieille ville. Et que diriez-vous d'une petite valse avec Vienne ? Un festival de curiosités, petits cafés et auberges viticoles vous y attendent.

1. jour: Arrivée à Passau |

Trajet en bateau à Engelhartszell

2. jour: Engelhartszell — Aschach |

Trajet en bateau à Vienne Nussdorf

↳ env. 40 - 43 km ↑ 40 m ↓ 55 m

3. jour: Vienne Nussdorf (jour de repos) |

Trajet en bateau à Budapest

4. jour: Budapest (jour de repos) ou tour à vélo Szentendre |

Trajet en bateau à Visegrad

↳ env. 50 km ↑ 90 m ↓ 90 m

5. jour: Circuit à vélo Visegrad — Vác — Visegrad |

Trajet en bateau à Bratislava

↳ env. 36 km ↑ 85 m ↓ 85 m

6. jour: Bratislava (jour de repos) |

Trajet en bateau dans la région de Wachau

7. jour: Wachau — Melk — Pöchlarn |

Trajet en bateau à Passau

↳ env. 40-50 km ↑ 90 m ↓ 70 m

8. jour: Départ ou prolongement**Caractéristiques**

La piste cyclable du Danube traverse un terrain plat sans montées notables et convient à tous. Si vous avez besoin d'une pause, restez sur le navire pendant une journée et profitez du paysage depuis le pont supérieur.



Arrivée samedi: 12.04. - 04.10.

Saison 1: 12.04. - 25.04. | 28.09. - 04.10.

Saison 2: 26.04. - 09.05. | 07.09. - 27.09.

Saison 3: 10.05. - 06.09. | 24.05. | 31.05. | 19.07. | 26.07. | 23.08. | 30.08. | 06.09.

Prix par personne

Code de réservation	Cat. H	Cat. O
DE-DOSBK-081-	H	O
Saison 1	1'019.-	1'269.-
Saison 2	1'165.-	1'375.-
Saison 3	1'319.-	1'479.-
Réduction cabine à 3 lits	-159.-	-265.-
Cabine à 1 lit	319.-	319.-
Vélo 7-vitesses	109.-	109.-
Vélo électrique	235.-	235.-

Cat. H = pont principal | Cat. O = pont supérieur

Prestations

- Programme selon l'itinéraire
- Nuitées en cabine extérieure avec douche/WC
- Cocktail de bienvenue et d'adieu
- Nettoyage quotidien de la cabine
- Linge de lit et serviettes de toilette fournis
- Toutes les taxes (ports, ponts, écluses)
- Briefing quotidien sur votre trajet à vélo (all./angl.) Le personnel ne parlant pas français
- Tracés GPS
- Guide à bord (parlant angl. et all.)



Best-seller



Sarah Marthaler — employée

Eurotrek : Ce circuit a été particulièrement enrichissant sur le plan culturel. Nous avons parcouru trois pays et trois capitales à vélo le long du Danube, entendu différentes langues et goûté divers plats traditionnels. Les pistes cyclables sont généralement asphaltées et plates, ce qui permet de pédaler très facilement. Comme les étapes sont courtes, il nous a été possible de faire de petites pauses en cours de route. En dehors de Vienne et Budapest, c'est avant tout la ville hongroise de Győr que nous avons particulièrement appréciée. Sa vieille ville baroque, ses cafés accueillants et sa cuisine hongroise typique nous ont permis de passer un agréable séjour.



©Radreisekunde

Arrivée samedi | en plus, vendredi, dimanche en saison 2 | tous les jours en saison 3: 29.03. - 11.10.

Saison 1: 29.03. - 10.04. | 01.10. - 11.10.

Saison 2: 11.04. - 29.05. | 05.09. - 30.09.

Saison 3: 30.05. - 04.09.

Prix par personne

Code de réservation	Cat. A	Cat. B
AT-WIRWB-	08A	08B
Saison 1	999.-	835.-
Saison 2	1'185.-	1'015.-
Saison 3	1'319.-	1'139.-
Supplément chambre simple	519.-	355.-
Supplément demi-pension (5x)	159.-	159.-
Vélo 21- vitesses unisexe	119.-	119.-
Vélo de location-PLUS	199.-	199.-
Vélo électrique	319.-	319.-

Catégorie A: hôtels 4* | Catégorie B: hôtels 4* et 3*

Nuits supplémentaires sur notre site.

Prestations

- Nuitées dans la catégorie sélectionnée avec petit-déjeuner • Accueil personnalisé (all./angl.)
- Acheminement quotidien des bagages
- Itinéraire parfaitement élaboré • Documents de voyage (1x par chambre) • Trajet en bateau Esztergom - Visegrád/Szentendre - Budapest vélo incl. (si le bateau ne part pas, billet de train) • Application de navigation et données GPS • Assistance téléphonique

Un séjour, trois pays

Vienne - Bratislava - Budapest

Explorez sur 320 km de piste cyclable des forêts riveraines, une nature préservée et des villes charmantes comme les trois métropoles Vienne, Bratislava et Budapest - à elles seules une attraction majeure. Ces villes sauront vous charmer et surprendre. Cet itinéraire passe par le parc national de la « Stopfenreuter », par la « Suisse Hongroise » près de Hainburg ou encore par les landes solitaires de Slovaquie. Les petits villages le long de la route ont conservé leur charme d'origine. Sans oublier les nombreux châteaux et palais qui trônent fièrement le long du Danube. Un tour à vélo impressionnant!

- 1. jour:** Arrivée à Vienne
- 2. jour:** Vienne — Bratislava
|→ env. 65 km ↑ 85 m ↓ 100 m
- 3. jour:** Bratislava — Mosonmagyaróvár
|→ env. 40 km ↑ 25 m ↓ 50 m
- 4. jour:** Mosonmagyaróvár — Győr
|→ env. 40 km ↑ 40 m ↓ 40 m
- 5. jour:** Győr — Komárom
|→ env. 40 km ↑ 75 m ↓ 90 m
- 6. jour:** Komárom — Esztergom/Visegrád
|→ env. 55 km ↑ 100 m ↓ 110 m
- 7. jour:** Esztergom/Visegrád — Budapest
|→ env. 65 km ↑ 90 m ↓ 80 m
- 8. jour:** Départ ou prolongement

Caractéristiques

Cet itinéraire est en grande partie plat avec quelques légères montées. En Autriche vous roulez sur des pistes cyclables, en Hongrie, sur de petites routes de campagnes. C'est dans l'ensemble très bien balisée, à quelques exceptions près de la partie slovaque. Les routes plus riches en trafic sont de courte durée.



**Hallstatt: Heritage Hôtel 4***

L'hôtel Heritage réunit trois sites historiques des maisons bourgeoises en un hôtel d'un genre particulier. Ce flair unique vous inspirera.

- St. Wolfgang: Hôtel Weisses Rössl 4*
- Bad Ischl: Hôtel Villa Seilern 4*

Randonnée dans le Salzkammergut

Des lacs idylliques, la ville impériale et le patrimoine mondial

« Aucun pays n'est aussi attrayant que le nôtre de nos jours » - titre d'une ancienne chanson populaire du Salzkammergut. Ses montagnes et ses villages pittoresques appartiennent aux plus beaux trésors du monde. Des lacs merveilleux vous invitent à vous baigner ou aller en bateau, la tradition vous transporte dans le bon vieux temps. L'UNESCO a aussi connu ce caractère unique et a inscrit Hallstatt sur la liste du patrimoine mondial. Vous y savourerez les tartes et gâteaux de bon goût comme l'impératrice Sissi et dégusterez les délices culinaires. A la fin de ce voyage vous allez vous sentir comme l'empereur heureux François Joseph.

1. jour: Arrivée au lac Wolfgangsee

2. jour: Randonnée en boucle à St. Wolfgang et St. Gilgen

⊙ env. 3.5 h |→| env. 10 km ↑ 250 m ↓ 250 m

3. jour: Wolfgangsee — Bad Ischl

⊙ env. 4.5 h |→| env. 12 km ↑ 300 m ↓ 300 m

4. jour: Jour de repos Bad Ischl

⊙ env. 1.5 h |→| env. 4 km ↑ 150 m ↓ 150 m

5. jour: Bad Ischl — Hallstatt

⊙ env. 3-5 h |→| env. 11 km ↑ 50 m ↓ 50 m

6. jour: Randonnée en boucle à Hallstatt

⊙ env. 4.5 h |→| env. 12 km ↑ 400 m ↓ 100 m

7. jour: Hallstatt — Wolfgangsee

⊙ env. 5.5 h |→| env. 18 km ↑ 300 m ↓ 200 m

8. jour: Départ ou prolongement

■□□□ Caractéristiques

Ce voyage est une combinaison parfaite de randonnée avec culture et curiosités. Les sentiers sont faciles, il y a quand-même des courts chemins en lacets. Nous recommandons ce tour aussi à des familles.



Arrivée tous les jours: 03.05. - 05.10.

Saison 1: 03.05. - 25.05. | 15.09. - 05.10.

Saison 2: 26.05. - 15.06. | 01.09. - 14.09.

Saison 3: 16.06. - 31.08.

Prix par personne	Charme	Cat. A
Code de réservation	08D	08A
AT-SKWWO-		
Saison 1	1'579.-	855.-
Saison 2	1'769.-	959.-
Saison 3	1'999.-	1'139.-
Supplement chambre simple	389.-	269.-

Cat. Charme : voir description | Cat. A : hôtels 3* et auberges

Nuits supplémentaires sur notre site.

Prestations

- Nuitées dans la catégorie sélectionnée avec petit-déjeuner • Accueil personnalisé (all./angl.)
- Acheminement quotidien des bagages
- Itinéraire parfaitement élaboré • Documents de voyage (1 x par chambre) • 1 trajet sur le Wolfgangsee • Trajets en bac sur le Wolfgangsee et le Hallstättersee • 1 descente avec le Salzbergbahn Hallstatt • Trajets en train Bad Goisern — Hallstatt, Hallstatt — Bad Goisern, Hallstatt — Bad Ischl • 1 « Salzkammergut Erlebnis-Card » (Réduction pour les téléphériques, la station thermique de Bad Ischl, la mine de sel d'Hallstatt, les trajets en bateau etc.) • Application de navigation et données GPS • Assistance téléphonique

À noter

- Taxe de séjour à régler sur place



Günther Lämmerer — directeur

d'Eurotrek : Ce que j'ai particulièrement apprécié sur ce séjour, c'est la vallée sauvage et romantique de Koppental. Une fois descendu à la rivière Traun, on entre dans un monde à part. Un conseil: en débutant votre journée suffisamment tôt, vous aurez le temps de visiter la grotte Koppenbrüller après la randonnée.

Arrivée tous les jours: 10.05. - 05.10.

Saison 1: 10.05. - 25.05. | 15.09. - 05.10.

Saison 2: 26.05. - 22.06. | 01.09. - 14.09.

Saison 3: 23.06. - 31.08.

Prix par personne

Code de réservation	AT-SKWFU-08X
Saison 1	979,-
Saison 2	1'125,-
Saison 3	1'289,-
Zuschlag EZ	259,-

Catégorie: hôtels 3* et auberges

Nuits supplémentaires sur notre site.

Prestations

- Nuitées comme indiqué avec petit-déjeuner
- Accueil personnalisé (all./angl.)
- Acheminement quotidien des bagages
- Itinéraire parfaitement élaboré
- Documents de voyage (1x par chambre)
- Trajets en bac sur les lacs Wolfgangsee et Hallstätter See
- Application de navigation et données GPS
- Assistance téléphonique

À noter

- Taxe de séjour à régler sur place

Trekking des dix lacs

Le Salzkammergut en huit jours

Dans le Salzkammergut se trouvent des monts escarpés mais charmants, qui cachent souvent entre eux des lacs idylliques. Lors de ce trek, vous randonnez à travers le Salzkammergut d'ouest en est. Vous longez dix lacs comme le Wolfgangsee, le Mondsee, l'Irrsee, le Fuschlsee et admirez parmi les curiosités incontournables de la région l'Auberge du Cheval Blanc à St. Wolfgang, la ville impériale Bad Ischl ainsi que « le plus beau lac du monde », Hallstatt. Une escapade toute particulière vous emmène dans la charmante contrée Ausseerland, un joyau au Salzkammergut, dans lequel le temps s'écoule un peu moins vite.

1. jour: Arrivée à Fuschl am See

2. jour: Fuschl — Mondsee

⊙ env. 4-5.5 h |→ env. 10 km ↑ 350 m
↓ 550 m

3. jour: Mondsee — Attersee — Wolfgangsee

⊙ env. 5 h |→ env. 15 km ↑ 400 m ↓ 350 m

4. jour: Wolfgangsee — Bad Ischl

⊙ env. 5.5 h |→ env. 19 km ↑ 200 m ↓ 250 m

5. jour: Bad Ischl — Ausseerland

⊙ env. 5.5 h |→ env. 19 km ↑ 450 m ↓ 200 m

6. jour: Ausseerland — Hallstatt

⊙ env. 5.5-6 h |→ env. 22 km ↑ 200 m
↓ 400 m

7. jour: Hallstatt — Fuschl am See

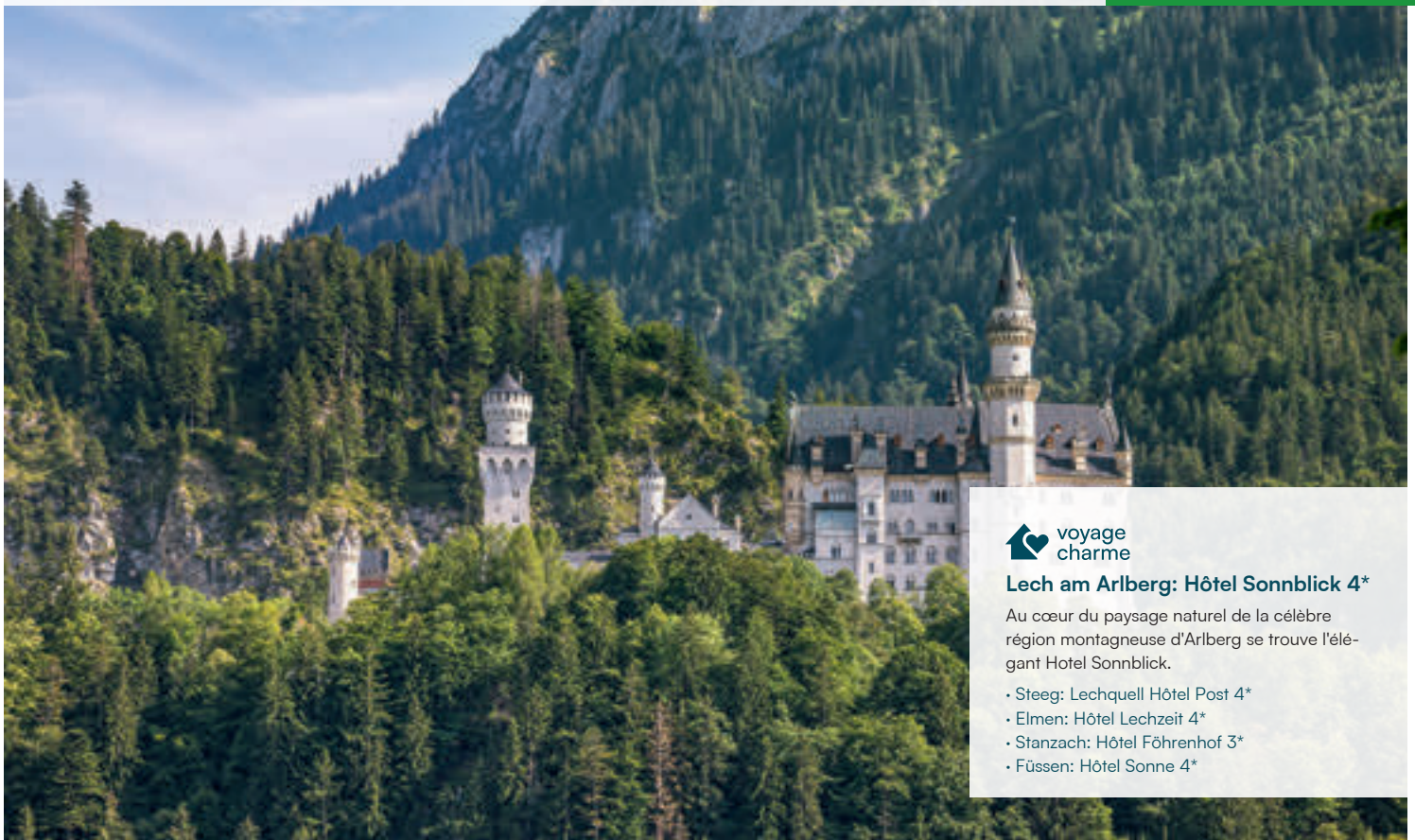
⊙ env. 5.5-6 h |→ env. 21 km ↑ 100 m ↓ 150 m

8. jour: Départ ou prolongement

■■■□ Caractéristiques

Vous randonnez tour à tour, le long des lacs et sur les alpages. Vous devez avoir le pied sûr pour pouvoir vous rendre sur de petits sommets offrant de beaux panoramas. Une bonne condition physique est requise pour les ascensions et les plus longues étapes (jusqu'à 6h).



**Lech am Arlberg: Hôtel Sonnblick 4***

Au cœur du paysage naturel de la célèbre région montagneuse d'Arlberg se trouve l'élégant Hotel Sonnblick.

- Steeg: Lechquell Hôtel Post 4*
- Elmen: Hôtel Lechzeit 4*
- Stanzach: Hôtel Föhrenhof 3*
- Füssen: Hôtel Sonne 4*

Chemin du Lech

Grande randonnée de la source aux chutes du Lech

Une expérience unique en pleine nature : accompagné des reflets scintillants de la rivière sur près de 125 km, vous partirez de sa source près du Formarinsee dans la localité autrichienne de Lech am Arlberg pour arriver à ses chutes à Füssen dans l'Allgäu bavarois - un des derniers paysages européens de rivière sauvage. En chemin, vous découvrirez la beauté indomptée des régions alpines transfrontalières et vous admirerez une cascade qui se tarit et renaît chaque année. Vous pourrez traverser un pont suspendu spectaculaire et vous émerveiller devant les châteaux du roi Louis II de Bavière. Et entre la magie de ses eaux bleu turquoise et son grondement tumultueux, le Lech sera votre fidèle compagnon de voyage.

1. jour: Arrivée à Lech am Arlberg**2. jour:** Tour du Formarinsee

⊙ env. 4.5 h |→| env. 14 km ↑ 50 m ↓ 500 m

3. jour: Lech am Arlberg — Steeg/alentours

⊙ env. 5.5 h |→| env. 14 km ↑ 400 m ↓ 400 m

4. jour: Steeg/alentours — Elmen

⊙ env. 5 h |→| env. 18 km ↑ 380 m ↓ 400 m

5. jour: Elmen — Stanzach

⊙ env. 4 h |→| env. 13 km ↑ 350 m ↓ 500 m

6. jour: Stanzach — Füssen*

⊙ env. 5 h |→| env. 19 km ↑ 50 m ↓ 150 m

7. jour: Randonnée en boucle Füssen*

⊙ env. 2 h |→| env. 5 km ↑ 130 m ↓ 130 m

8. jour: Départ ou prolongement**■ ■ ■ ■ Caractéristiques**

Vous partirez sur des sentiers de randonnée faciles à suivre, des routes et des chemins forestiers et parfois des chemins de terre. Vous devez être en bonne condition physique et parfois avoir le pied sûr. Il est possible de raccourcir les étapes en optant pour un trajet en bus et de contourner les ponts suspendus spectaculaires si nécessaire.



Arrivée tous les jours: 14.06. - 21.09.

Saison 1: 14.06. - 29.06. | 25.08. - 21.09.

Saison 2: 30.06. - 24.08.

Prix par personne	Charme	Kat. A
Code de réservation	08D	08A
AT-VBWL-F-		
Saison 1	1'299.-	969.-
Saison 2	1'595.-	1'209.-
Supplément chambre simple	615.-	249.-

Cat. Charme : voir description | Cat. A : hôtels 3* et auberges

Nuits supplémentaires sur notre site.

Prestations

- Nuitées dans la catégorie sélectionnée avec petit-déjeuner
- Acheminement quotidien des bagages
- Itinéraire parfaitement élaboré
- Documents de voyage (1x par chambre)
- 1 fromage original « Lechweg-Käse » de la fromagerie naturelle Sojer à Steeg
- 1 Lech Card (réductions pour les télécabines, les entrées, etc.)
- 4 cartes d'hôtes pour toutes les autres étapes du voyage de randonnée (réductions, trajets en bus gratuits, etc.)
- Application de navigation et données GPS
- Assistance téléphonique

À noter

- Taxe de séjour à régler sur place
- Pour la cat. A, vous randonnez le jour 6 de Stanzach à Höfen/environs. Le jour 7 Höfen/environs - Füssen

Allemagne

Boucle de la Sarre à Mettlach - Mettlacher Saarschleife

En réalité, la Sarre n'aurait eu que deux kilomètres à parcourir pour relier Merzig à Mettlach. Pourtant, une immense crête rocheuse bloque le passage de la rivière entre ces deux localités. Imperturbable, la Sarre a continué à se frayer un chemin depuis ses débuts, s'enroulant ainsi en une vaste boucle telle une étreinte affectueuse autour du robuste bloc de quartzite du Taunus. Ce détour s'étend sur dix kilomètres, où le fleuve s'écoule en un U parfait, brillant à travers la forêt environnante. Ce détour pictural, qui passe devant des parois rocheuses et des gorges, est devenu l'une des attractions les plus populaires de la Sarre - tout en offrant une protection à la crête montagneuse se trouvant à l'intérieur de la boucle. Par le passé, les Celtes se servaient de la sécurité de l'éperon montagneux et de ses douves naturelles comme d'un refuge fortifié.

La boucle de la Sarre représentait déjà une route commerciale majeure à l'époque romaine ainsi qu'au Moyen-Âge. Il n'est donc pas étonnant que le château médiéval de Montclair ait été construit sur cette crête protégée, à la vue panoramique. Il servait principalement à contrôler le trafic. Cependant, comme tant d'autres châteaux, il a fini par être rasé. Aujourd'hui, rebâti et restauré, le château de Neu-Montclair surplombe la cime des arbres et surveille le passage des bateaux. La boucle de la Sarre ne comporte aucun pont. Pour ceux qui souhaitent traverser, il faut prendre le ferry à Dreisbach. Surplombant la rivière, le belvédère de Cloef permet d'admirer le magnifique paysage vert vallonné ainsi que sa boucle extraordinaire.



Aperçu du voyage

Vacances à vélo individuelles

Circuit en famille au lac de Constance	43
De Prague à Dresde	51
La Moselle	44
Lac de Constance	42
La piste cyclable d'Altmühltal	46
La route côtière de la mer du Nord	48
Pistes cyclables de la Baltique II	50
Pistes cyclables de la mer Baltique I	49

Séjours actifs fs

La vallée de l'Altmühl	47
------------------------	----

Vacances individuelles de randonnée

Forêt Noire - Lac de Constance	53
La traversée des Alpes E5	52



Vous trouverez d'autres tours sur www.eurotrek.ch/allemande



©BLDWP.de

Arrivée tous les jours: 05.04. - 05.10.

Saison 1: 05.04. | 05.10.

Saison 2: 06.04. - 11.04. | 21.04. - 25.04. |
04.05. - 09.05. | 21.09. - 04.10.

Saison 3: 12.04. - 20.04. | 26.04. - 03.05. |
10.05. - 23.05. | 22.06. - 04.07. | 24.08. -
20.09.

Saison 4: 24.05. - 21.06. | 05.07. - 23.08.

Prix par personne

Code de réservation	Cat. A	Cat. B
DE-BORKK-	08A	08B
Saison 1	1'069.-	865.-
Saison 2	1'295.-	1'079.-
Saison 3	1'595.-	1'309.-
Saison 4	1'649.-	1'425.-
Supplément chambre simple	375.-	269.-
Vélo 27-vitesses	105.-	105.-
Vélo de location-PLUS	185.-	185.-
Vélo électrique	289.-	289.-

Catégorie A: hôtels 3* et 4* | Catégorie B: hôtels 2* et 3*

Nuits supplémentaires sur notre site.

Prestations

- Nuitées dans la catégorie sélectionnée avec petit-déjeuner
- Acheminement quotidien des bagages
- Itinéraire parfaitement élaboré
- Documents de voyage détaillés (1 x par chambre)
- 1 entrée au musée Rosgarten de Constance, 1 x café incl.
- 1 trajet en bateau jusqu'au rocher des chutes du Rhin
- 1 trajet en ferry Gaienhofen - Reichenau, vélo incl.
- Assistance téléphonique

Lac de Constance

Grand tour jusqu'aux chutes du Rhin

Ce voyage vous permettra de faire pleinement l'expérience du lac de Constance : les étapes, pour la plupart faciles à parcourir à vélo, vous mèneront à travers l'une des plus belles régions touristiques d'Allemagne, d'Autriche et de Suisse. Vous longerez le plus souvent les rives du lac de Constance et découvrirez de petits villages de rêve, des villes médiévales et le mode de vie bado-souabe. Et pour finir en beauté, vous découvrirez les chutes du Rhin, l'une des plus grandes cascades européennes, près de Schaffhouse. C'est tout simplement impressionnant.

1. jour: Arrivée à Constance

2. jour: Constance — Überlingen (Cat. A) |
Constance — Ludwigshafen/Überlingen (Cat. B)

I-H env. 35-50 km ↑ 115 m ↓ 125 m

3. jour: Überlingen — Kressbronn/Lindau (Cat. A) |

Ludwigshafen — Kressbronn/Nonnenhorn (Cat. B)

I-H env. 45-60 km ↑ 70-95 m ↓ 70-100 m

4. jour: Kressbronn/Lindau — Höchst/Arbon (Cat. A) |

Kressbronn — Höchst/Rorschach (Cat. B)

I-H env. 30-55 km ↑ 45-65 m ↓ 45-70 m

5. jour: Arbon — Constance (Cat. A) |
Höchst — Constance (Cat. B)

I-H env. 30-50 km ↑ 35-60 m ↓ 25-60 m

6. jour: Constance — Schaffhouse

I-H env. 50 km ↑ 115 m ↓ 120 m

7. jour: Schaffhouse — chutes du Rhin — Constance

I-H env. 45 km ↑ 255 m ↓ 255 m

8. jour: Départ ou prolongement

Caractéristiques

Ce circuit fait le tour du lac. Il est plat ou légèrement ascendant sur une belle piste cyclable sans trafic automobile. Ce circuit est idéal pour des personnes ne pratiquant qu'occasionnellement le vélo, et qui n'ont peut-être jamais fait de séjour vélo.





Vacances en famille

Circuit en famille au lac de Constance

Tour du lac Obersee

Les villes les plus connues du lac de Constance t'attendent, toi et ta famille ! Accompagné d'un magnifique panorama alpin, l'itinéraire vous mène à Constance, Meersburg, Friedrichshafen, Lindau, Bregenz et Arbon. Toujours à proximité de la rive, vous effectuez le tour de l'Obersee, la partie est du lac de Constance. A vélo, mais également en bateau, vous découvrez des paysages grandioses et vivez des vacances formidables!

1. jour: Arrivée à Constance

2. jour: Excursion to Unteruhldingen

↳ env. 30 km ↑ 85 m ↓ 60 m

3. jour: Constance — Friedrichshafen

↳ env. 25 km ↑ 10-50 m ↓ 5-55 m

4. jour: Friedrichshafen — Lindau

↳ env. 30 km ↑ 45 m ↓ 40 m

5. jour: Lindau — Rorschach/Arbon

↳ env. 35-40 km ↑ 40 m ↓ 40 m

6. jour: Rorschach/Arbon — Constance

↳ env. 30-50 km ↑ 35 m ↓ 40 m

7. jour: Départ ou prolongement

Caractéristiques

Circuit idéal pour les familles. Itinéraire à plat, principalement sur des pistes cyclables goudronnées.

Le parcours longe directement le bord de la rive ou suit les voies sur berge.



Arrivée tous les jours: 30.03. - 25.10.

Saison 1: 30.03. - 05.04. | 12.10. - 25.10.

Saison 2: 06.04. - 11.04. | 21.04. - 25.04. | 04.05. - 09.05. | 21.09. - 11.10.

Saison 3: 12.04. - 20.04. | 26.04. - 03.05. | 10.05. - 23.05. | 22.06. - 04.07. | 24.08. - 20.09.

Saison 4: 24.05. - 21.06. | 05.07. - 23.08.

Prix par personne

Code de réservation	DE-BOAKK-07X
Saison 1	765.-
Saison 2	949.-
Saison 3	1'195.-
Saison 4	1'249.-
Supplémentaire chambre simple	289.-
Vélo 21- vitesses unisexé	109.-
Vélo de location-PLUS	185.-
Vélo électrique	289.-

Catégorie: hôtels 3* et auberges

* Les prix enfants sont appliqués pour une chambre avec deux plein tarifs.

* Veuillez voir les tarifs enfant sur notre site web.

Nuits supplémentaires sur notre site.

Prestations

• Nuitées avec petit-déjeuner • Acheminement quotidien des bagages • Documents de voyage (1x par chambre) • 1 croisière Wallhausen/Dingeldorf - Überlingen vélo incl. • 1 trajet en ferry Constance — Meersburg, retour vélo incl. • 1 montée et descente avec le Pfänderbahn, vélo excl. • 1 entrée au musée du Rosgarten • 1 entrée au musée des palafittes • 1 entrée au musée Zeppelin • Assistance téléphonique



Romaine Bayard — employée

Eurotrek : En tant que famille passionnée de vin, la piste cyclable de la Moselle était pour nous une destination de rêve. Hormis les nombreuses variétés de Riesling, on y trouve également les vignobles les plus escarpés du monde, avec des pentes allant jusqu'à 65 degrés. Mais la Moselle a aussi beaucoup à offrir à ceux qui ne sont pas amateurs de vin : outre l'histoire et les imposants châteaux forts qui ponctuent cette balade à vélo, vous pourrez flâner dans les charmants villages et y passer un bon moment. Le regard tourné vers la Moselle et les vignobles, rien de tel pour laisser son esprit vagabonder.

Arrivée tous les jours: 05.04. - 18.10.

Saison 1: 05.04. - 18.04. | 11.10. - 18.10.

Saison 2: 19.04. - 23.05. | 28.06. - 15.08. | 27.09. - 10.10.

Saison 3: 24.05. - 27.06. | 16.08. - 26.09.

Prix par personne

Code de réservation	Cat. A	Cat. B
DE-MORMK-	08A	08B
Saison 1	1'019.-	889.-
Saison 2	1'165.-	1'025.-
Saison 3	1'299.-	1'159.-
Supplément chambre simple	449.-	335.-
Supplément Demi-pension 7x	289.-	289.-
Vélo 21- vitesses unisexe	105.-	105.-
Vélo de location-PLUS	185.-	185.-
Vélo électrique	289.-	289.-

Catégorie A: hôtels de classe moyenne |
Catégorie B: pensions, auberges et hôtels

Nuits supplémentaires sur notre site.

La Moselle De Metz à Coblence

Cette variante de la piste cyclable de la Moselle débute dans la capitale de la Lorraine et traverse le triangle frontalier entre l'Allemagne, la France et le Luxembourg dans l'historique Trèves et Coblence, où la Moselle se jette dans le Rhin, son grand frère. De nombreux vignobles des deux côtés de la Moselle et des paysages naturels à couper le souffle vous accompagneront constamment sur ce tour à vélo et promettent des circuits particulièrement agréables. Sur cette randonnée à vélo de 305 kilomètres, vous suivez littéralement une histoire romaine vieille de plus de 2000 ans. Ici, les villes historiques alternent entre petits villages pittoresques et les terres viticoles, profitez-en pour déguster les très bons vins Mosellans !

1. jour: Arrivée à Metz

2. jour: Metz — Perl

I-H env. 65 km ↑ 110 m ↓ 130 m

Votre première étape à vélo vous emmène, via la ville française de Thionville, dans le triangle frontalier entre l'Allemagne, la France et le Luxembourg. A Thionville vous trouverez la Moselle et vous emprunterez la piste cyclable qui longe ses rives jusqu'à Perl. Ici, vous pouvez visiter la très belle villa romaine de Borg.

3. jour: Perl — Trèves

I-H env. 50 km ↑ 55 m ↓ 70 m

De Perl, la Moselle fait la frontière germano-luxembourgeoise. Des deux côtés, les premiers vignobles apparaissent, qui vous accompagnent souvent sur le chemin et vous offrent un panorama magnifique. Via Konz, où la Sarre se jette dans la Moselle, vous atteindrez enfin votre destination pour l'étape d'aujourd'hui. À Trèves, vous pouvez vivre et comprendre près 2000 ans d'histoire.

4. jour: Trèves — Piesport


I-H env. 50 km ↑ 65 m ↓ 80 m

Après un tour de ville complet avec tous ses points forts tels que la Porta Nigra et l'amphithéâtre, la visite se poursuit le long de la belle Moselle. Une route des vins vous informe sur les cépages locaux. Peu avant Piesport, vous traverserez Neumagen-Dhron, la plus ancienne ville viticole d'Allemagne. Dégustez un bon verre de vin à l'arrivée, c'est certainement une belle fin à cette balade à vélo !

5. jour: Piesport — Traben-Trarbach

I-H env. 40 km ↑ 60 m ↓ 80 m

Vous visiterez deux villes très réputées des rives de la Moselle, Bernkastel-Kues, où les nombreuses petites ruelles et les maisons à colombages colorées impressionnent et Traben-Trarbach, qui se situe au cœur du vignoble de « Kröver Nacktarsch ». Une excursion en bateau (facultative) offre de belles vues sur les vignobles environnants.



6. jour: Traben-Trarbach — Cochem

↳ env. 55 km ↑ 60 m ↓ 110 m

Vous êtes à nouveau accompagné par de nombreux vignobles qui s'accrochent sur les rives du fleuve et offrent un panorama coloré. Faites une pause à Enkirch, joyau de l'architecture à colombages mosellane. Vous atteignez ensuite la prochaine région viticole connue, le « Zeller Schwarze Katz ». Enfin, via Beilstein (ou Rothenburg sur la Moselle), vous atteindrez Cochem, votre destination d'aujourd'hui. Vous devriez absolument visiter le charmant centre ainsi que le Reichsburg, qui date du 11^{ème} siècle.

7. jour: Cochem — Coblenze

↳ env. 50 km ↑ 100 m ↓ 125 m

Un détour pour rejoindre le château médiéval d'Eltz, l'un des plus beaux et mieux conservés d'Allemagne, vaut la peine. Situé en pleine nature, il témoigne d'une beauté féerique et d'un passé médiévale riche. De retour sur la piste cyclable, vous passerez à nouveau par de nombreux jolis villages viticoles lors de votre dernière étape avant d'atteindre Coblenze - destination finale. Le centre de la ville se trouve au confluent de la Moselle et du Rhin et est idéal pour une dernière promenade en ville.

8. jour: Départ ou prolongement

■□□□ Caractéristiques

Vous roulez principalement sur de très belles pistes cyclables sur les rives de la Moselle. Elles sont la plupart pavées et asphaltées. L'itinéraire en Allemagne est parfaitement fléché et les pistes de très hautes qualités. De Metz à Thionville vous roulez sur une piste avec un peu plus de trafic. En somme, un voyage à vélo très facile qui ne nécessite pas un niveau de forme physique correspondant.



Prestations

- Nuitées dans la catégorie sélectionnée avec petit-déjeuner
- Acheminement quotidien des bagages
- Itinéraire parfaitement élaboré
- Documents de voyage (1x par chambre)
- Données GPS disponibles
- Assistance téléphonique

À noter

- Taxe de séjour à régler sur place



Arrivée tous les jours: 05.04. - 12.10.

Saison 1: 05.04. | 12.10.

Saison 2: 06.04. - 11.04. | 21.04. - 25.04. | 04.05. - 09.05. | 21.09. - 11.10.

Saison 3: 12.04. - 20.04. | 26.04. - 03.05. | 10.05. - 23.05. | 22.06. - 04.07. | 24.08. - 20.09.

Saison 4: 24.05. - 21.06. | 05.07. - 23.08.

Prix par personne

Code de réservation	DE-ATRRR-08X
Saison 1	969.-
Saison 2	1'135.-
Saison 3	1'365.-
Saison 4	1'479.-
Supplément chambre simple	325.-
Vélo 10- vitesses unisexe	105.-
Vélo électrique	289.-

Catégorie: hôtels au niveau 3* et 4*, 1 x auberge

Nuits supplémentaires sur notre site.

Prestations

- Nuitées comme indiqué avec petit-déjeuner
- Acheminement quotidien des bagages
- Itinéraire parfaitement élaboré • Documents de voyage (1x par chambre) • 1 visite guidée « Nachtwächter Rothenburg » • 1 trajet en bateau Kelheim — Weltenburg aller et retour vélo incl. • Assistance téléphonique

À noter

- Taxe de séjour à régler sur place

La piste cyclable d'Altmühltal

De Rothenburg à Regensburg

La piste cyclable d'Altmühl est un circuit cyclotouristique très populaire qui mène à travers la belle région des lacs de Franconie et au cœur de l'impressionnante vallée que l'Altmühl a creusée dans le Jura franconien. Avant d'atteindre la ville de Ratisbonne, inscrite au patrimoine mondial de l'UNESCO, votre bateau vous emmènera admirer la célèbre abbaye de Weltenburg et découvrir les gorges du Danube.

1. jour: Arrivée à Rothenburg

2. jour: Rothenburg — Ansbach

I-| env. 50 km ↑ 145-170 m ↓ 105-210 m

3. jour: Ansbach — Wettelsheim/Treuchtlingen

I-| env. 60-65 km ↑ 140-265 m ↓ 125-190 m

4. jour: Weissenburg — Eichstätt/Wasserzell

I-| env. 60 km ↑ 80 m ↓ 105 m

5. jour: Eichstätt — Beilngries

I-| env. 45 km ↑ 85 m ↓ 115 m

6. jour: Beilngries — Bad Gögging/Kelheim

I-| env. 60 km ↑ 80 m ↓ 110 m

7. jour: Bad Gögging — Ratisbonne

I-| env. 55 km ↑ 40 m ↓ 50 m

8. jour: Départ ou prolongement

■ ■ ■ ■ Caractéristiques

Les pistes cyclables, les chemins forestiers et les sentiers à travers les champs font du cyclisme un véritable moment de plaisir. Le parcours est légèrement vallonné lors des deux premières étapes. Ensuite, la route est généralement plus plate.





Vacances en famille

**Daniela Meili — employée Euro-**

rek : Le séjour idéal pour des premières vacances en canoë. L'Altmühl est une rivière tranquille et c'est tout aussi tranquillement que l'on pagaie dans la vallée de l'Altmühl. Divers oiseaux nichent sur les berges et de temps en temps, on peut apercevoir un castor. Vous apprécierez également les passes à canoë, qui ressemblent à des toboggans.

Variantes

Vous pouvez également réserver une variante plus longue de 7 jours / 6 nuits de ce voyage. Plus d'informations sur notre site internet.

La vallée de l'Altmühl

Au fil de la plus belle rivière d'Allemagne

L'Altmühl est une rivière calme et reposante. Ton stress et tes soucis vont disparaître dès le premier coup de pagaie. Des hérons nichent sur les berges et d'anciens châteaux et forteresses attendent d'être admirés. Qui sait, tu pourras peut-être même apercevoir un castor! Dans la vallée de l'Altmühl, tu te sentiras transporté dans des temps anciens: plonge dans ce passé et au cœur de ces merveilleux paysages où règnent quiétude et tranquillité.

- 1. jour:** Arrivée à Treuchtlingen
2. jour: Treuchtlingen — Pappenheim
 ↳ env. 14 km
3. jour: Pappenheim — Dollnstein
 ↳ env. 20 km
4. jour: Dollnstein — Eichstätt |
 Départ ou prolongement
 ↳ env. 17 km

■□□□ Caractéristiques

Une condition physique normale est suffisante.
 L'Altmühl est une rivière calme qui convient également aux débutants.
 Distance à parcourir: env. 50 km. 4 — 6.5 heures max. de canoë par jour.



Arrivée tous les jours: 19.04. - 05.10.

Saison 1: 19.04. - 25.05. | 27.09. - 05.10.

Saison 2: 26.05. - 26.09.

Prix par personne

Code de réservation	DE-ATATE-04X
Saison 1	555.-
Prix enfants (6 - 14 ans)	259.-
Supplément chambre simple	119.-
Saison 2	645.-
Prix enfants (6 - 14 ans)	299.-
Supplément chambre simple	119.-

Catégorie: hôtels de classe moyenne et auberges
 *Les prix enfants: Les prix enfants sont appliqués pour une chambre avec deux plein tarifs

Nuits supplémentaires

Eichstätt	85.-
Prix enfants (6 - 14 ans)	69.-
Supplément chambre simple	45.-
Treuchtlingen	109.-
Prix enfants (6 - 14 ans)	55.-
Supplément chambre simple	29.-

Prestations

- Nuitées comme indiqué avec petit-déjeuner
- Acheminement quotidien des bagages
- Canoës avec équipement
- Bidons ou sacs étanches de rangement
- Instructions et cartes (1x par chambre)
- Assistance téléphonique

À noter

- Taxe de séjour à régler sur place



©www.blunck.de

Arrivée dimanche: 27.04. - 28.09.
Saison 1: 27.04. | 21.09. - 28.09.
Saison 2: 04.05. - 11.05. | 07.09. - 14.09.
Saison 3: 18.05. | 15.06. - 29.06. | 17.08. - 31.08.
Saison 4: 25.05. - 08.06. | 06.07. - 10.08.

Prix par personne

Code de réservation	DE-NSRNH-08X
Saison 1	915.-
Saison 2	1'139.-
Saison 3	1'365.-
Saison 4	1'479.-
Supplément chambre simple	325.-
Vélo 27-vitesses unisexe	109.-
Vélo de location-PLUS	185.-
Vélo électrique	289.-

Catégorie: hôtels 3 étoiles

Nuits supplémentaires sur notre site.

Prestations

- Nuitées comme indiqué avec petit-déjeuner
- Acheminement quotidien des bagages
- Itinéraire parfaitement élaboré
- Documents de voyage (1x par chambre)
- 1 trajet en train Tönning - St. Peter-Ording, vélo incl.
- Assistance téléphonique

À noter

- Taxe de séjour à régler sur place

La route côtière de la mer du Nord

Direction l'Elbe et la mer des Wadden

Les vagues de la mer du Nord rugissent, livrant leur combat contre les dunes de sable. L'air salin emplit vos sens. Le nord de l'Allemagne et surtout la région du Schleswig-Holstein ont un charme bien particulier. Votre voyage à vélo commence à Niebüll et vous mène le long de la piste cyclable des côtes de la mer du Nord jusqu'à la ville portuaire animée de Husum. La vaste plage de sable de St. Peter-Ording vous fera rêver tandis qu'un délicieux sandwich au poisson vous redonnera des forces. L'Elbe vous guidera jusqu'à la ville hanséatique de Hambourg, mettant un point d'orgue à un magnifique voyage à côté de la mer.

- 1. jour:** Arrivée à Niebüll
- 2. jour:** Niebüll — Husum
|→ env. 40-55 km ↑ 20 m ↓ 15 m
- 3. jour:** Husum — Tönning/Lunden
|→ env. 35-40 km ↑ 20 m ↓ 30 m
- 4. jour:** Excursion à St. Peter-Ording
|→ env. 55-65 km ↑ 20 m ↓ 30 m
- 5. jour:** Tönning — St. Michaelisdonn
|→ env. 60-70 km ↑ 40 m ↓ 40 m
- 6. jour:** St. Michaelisdonn — Glückstadt
|→ env. 55 km ↑ 30 m ↓ 40 m
- 7. jour:** Glückstadt — Hambourg
|→ env. 55 km ↑ 50 m ↓ 50 m
- 8. jour:** Départ ou prolongation

Caractéristiques

Cet itinéraire à vélo ne comporte pas de montées particulières. La piste cyclable est parfaitement plane. Vous serez bercé par l'air sain de la mer du Nord et émerveillé par les beaux paysages. Des nombreuses plages de sable et des panoramas à perte de vue vous attendent.





Pistes cyclables de la mer Baltique I

De Lübeck à Flensburg

Au départ de l'ancienne ville hanséatique de Lübeck, ce circuit cyclotouristique le long de la piste cyclable de la Baltique vous fait traverser la province du Schleswig-Holstein jusqu'à Flensburg, près de la frontière danoise. Vous découvrirez la variété des paysages de l'Allemagne du Nord: un littoral accidenté, des plages de sable blanc et un arrière-pays vallonné et verdoyant. Les jolies villes, la sympathie des habitants et l'excellente cuisine compléteront ces vacances inoubliables.

- 1. jour:** Arrivée à Lübeck
- 2. jour:** Lübeck — Neustadt à Holstein
↳ env. 45 km ↑ 95 m ↓ 110 m
- 3. jour:** Neustadt — Heiligenhafen
↳ env. 60 km ↑ 110 m ↓ 85 m
- 4. jour:** Heiligenhafen — Schönberg
↳ env. 60 km ↑ 165 m ↓ 180 m
- 5. jour:** Schönberg — Eckernförde
↳ env. 55 km ↑ 80 m ↓ 95 m
- 6. jour:** Eckernförde — Kappeln
↳ env. 45 km ↑ 95 m ↓ 85 m
- 7. jour:** Kappeln — Flensburg
↳ env. 60-75 km ↑ 65-155 m ↓ 70-120 m
- 8. jour:** Départ ou prolongation

■ ■ ■ ■ Caractéristiques

L'itinéraire chemine sur terrain parfois plat, parfois légèrement vallonné; principalement via des itinéraires peu fréquentés sur des routes de campagne, des pistes cyclables, des sentiers à travers champs et des chemins forestiers; souvent le long de la côte avec quelques incursions dans l'arrière-pays.



Arrivée tous les jours: 27.04. - 28.09.

Saison 1: 27.04. - 03.05. | 21.09. - 28.09.

Saison 2: 04.05. - 16.05. | 07.09. - 20.09.

Saison 3: 17.05. - 23.05. | 09.06. - 04.07. | 17.08. - 06.09.

Saison 4: 24.05. - 08.06. | 05.07. - 16.08.

Prix par personne

Code de réservation	Cat. A	Cat. B
DE-MBRLF-	08A	08B
Saison 1	1'019.-	865.-
Saison 2	1'239.-	1'079.-
Saison 3	1'459.-	1'299.-
Saison 4	1'539.-	1'365.-
Supplémentaire chambre simple	325.-	269.-
Vélo 30-vitesses unisexe	105.-	105.-
Vélo de location-PLUS	185.-	185.-
Vélo électrique	289.-	289.-

Catégorie A: hôtels 3* - 4* | Catégorie B: hôtels 2* - 3*

Nuits supplémentaires sur notre site.

Prestations

- Nuitées comme indiqué avec petit-déjeuner
- Acheminement quotidien des bagages
- Documents de voyage (1x par chambre)
- 1 trajet en bateau Laboe — Falckenstein, vélo incl.
- 1 trajet en bateau Glücksburg — Flensburg vélo incl.
- Assistance téléphonique

À noter

- Taxe de séjour à régler sur place



Nicole Stoffel — employée Eurorek :

Avec ma famille, nous avons effectué la piste cyclable de la Baltique II, de Lübeck à Stralsund. Nous avons tellement apprécié la mer Baltique avec ses vastes plages de sable, ses villes et villages charmants et son excellent réseau de pistes cyclables, loin de la circulation, que nous voulons absolument faire la piste cyclable I.

Arrivée tous les jours: 27.04. - 28.09.

Saison 1: 27.04. - 03.05. | 21.09. - 28.09.

Saison 2: 04.05. - 16.05. | 07.09. - 20.09.

Saison 3: 17.05. - 23.05. | 09.06. - 04.07. |

17.08. - 06.09.

Saison 4: 24.05. - 08.06. | 05.07. - 16.08.

Prix par personne

Code de réservation	DE-MBRLS-08X
Saison 1	1'019.-
Saison 2	1'239.-
Saison 3	1'479.-
Saison 4	1'575.-
Supplément chambre simple	325.-
Vélo 30-vitesses unisexe	105.-
Vélo de location-PLUS	185.-
Vélo électrique	289.-

Catégorie: hôtels 3* et 4* et auberges

Nuits supplémentaires sur notre site.

Prestations

- Nuitées comme indiqué avec petit-déjeuner
- Acheminement quotidien des bagages
- Itinéraire parfaitement élaboré
- Documents de voyage (1x par chambre)
- 1 trajet en bateau Wismar — Île de Poel vélo incl.
- 1 trajet en train avec le Bäderbahn Molli Kühlungsborn — Heiligendamm vélo incl.
- Assistance téléphonique

À noter

- Taxe de séjour à régler sur place

Pistes cyclables de la Baltique II

De Lübeck à Stralsund

Ce trajet diversifié le long de la côte de la mer Baltique vous mène à travers les paysages originaux de la Mecklembourg-Poméranie-Occidentale. Elle fascine avec ses plages de sable fin, ses anciennes stations balnéaires, ses villages de pêcheurs et ses bassins uniques mais également avec ses forêts de pins dans les dunes et ses côtes abruptes imposantes. La route est bordée de villes portuaires importantes au passé glorieux, à l'architecture en brique impressionnante et de curiosités touristiques nombreuses.

1. jour: Arrivée à Lübeck

2. jour: Lübeck — Gross Schwansee/Boltenhagen

I-III env. 30-45 km ↑ 155-185 m ↓ 205-240 m

3. jour: Boltenhagen — Wismar

I-III env. 30-45 km ↑ 70 m ↓ 70 m

4. jour: Wismar — Kühlungsborn/Warnemünde

I-III env. 45-65 km ↑ 130 m ↓ 125 m

5. jour: Kühlungsborn — Wurstrow/Ahrenshoop

I-III env. 30-60 km ↑ 55 m ↓ 50-55 m

6. jour: Ahrenshoop — Zingst/Barth

I-III env. 30-60 km ↑ 10 m ↓ 15 m

7. jour: Zingst/Barth — Stralsund

I-III env. 45-60 km ↑ 70 m ↓ 70 m

8. jour: Départ ou prolongement

Caractéristiques

A travers un terrain en partie plat, en partie légèrement vallonné. Principalement sur des routes de campagne tranquilles, des pistes cyclables, sentiers de campagne et forestiers. Pas toujours le long de la côte, un détour partiel dans l'arrière-pays.





© Filip Altmann

Variantes

Vous pouvez également réserver une variante plus longue de ce voyage. Un séjour (2ième jours) à Prague est inclus. Plus d'informations sur notre site internet.

De Prague à Dresde

Moldau et Elbe — Rivières magiques

Entre Dresde et Prague, difficile de dire laquelle de ces deux villes est la plus attrayante. Prague, l'historique, se prélassait fière et séduisante sur les rives de la Moldau. Elle sera l'introduction à votre voyage. Dresde sera votre but, ses châteaux, ses palais et sa cathédrale, rivalisent d'élégance et de raffinement sur les rives de l'Elbe. Entre ces deux perles de l'architecture baroque, vous roulez le long de la Moldau et de l'Elbe en traversant paysages magnifiques et superbes villages bien restaurés. Tout compte fait, votre parcours entre les deux cités vous plaira tout autant que vous point de départ et d'arrivée.

1. jour: Arrivée à Prague**2. jour:** Prague — Melnik

↕ env. 55 km ↑ 230 m ↓ 275 m

3. jour: Melnik — Leitmeritz

↕ env. 50 km ↑ 95 m ↓ 105 m

4. jour: Leitmeritz — Decin

↕ env. 50 km ↑ 145 m ↓ 170 m

5. jour: Decin — Pirna

↕ env. 45 km ↑ 115 m ↓ 155 m

6. jour: Pirna — Dresde

↕ env. 25 km ↑ 20 m ↓ 35 m

7. jour: Départ ou prolongement**■□□□ Caractéristiques**

Un séjour globalement facile, comprenant parfois quelques montées peu longues. Les étapes se déroulent sur des pistes cyclables en majorité quelques tronçons sur route à faible trafic ne sont pas évitables.

**Arrivée samedi, dimanche:** 12.04. - 28.09.**Saison 1:** 12.04. - 01.05. | 26.09. - 28.09.**Saison 2:** 02.05. - 19.06. | 19.09. - 25.09.**Saison 3:** 20.06. - 18.09.**Prix par personne**

Code de réservation	CZ-EBRPD-07X
Saison 1	609.-
Saison 2	715.-
Saison 3	795.-
Supplément chambre simple	215.-
Vélo 21-vitesses unisexe	105.-
Vélo de location-PLUS	179.-
Vélo électrique	269.-

Catégorie: hôtels * et 4* (classification tchèque)

Nuits supplémentaires

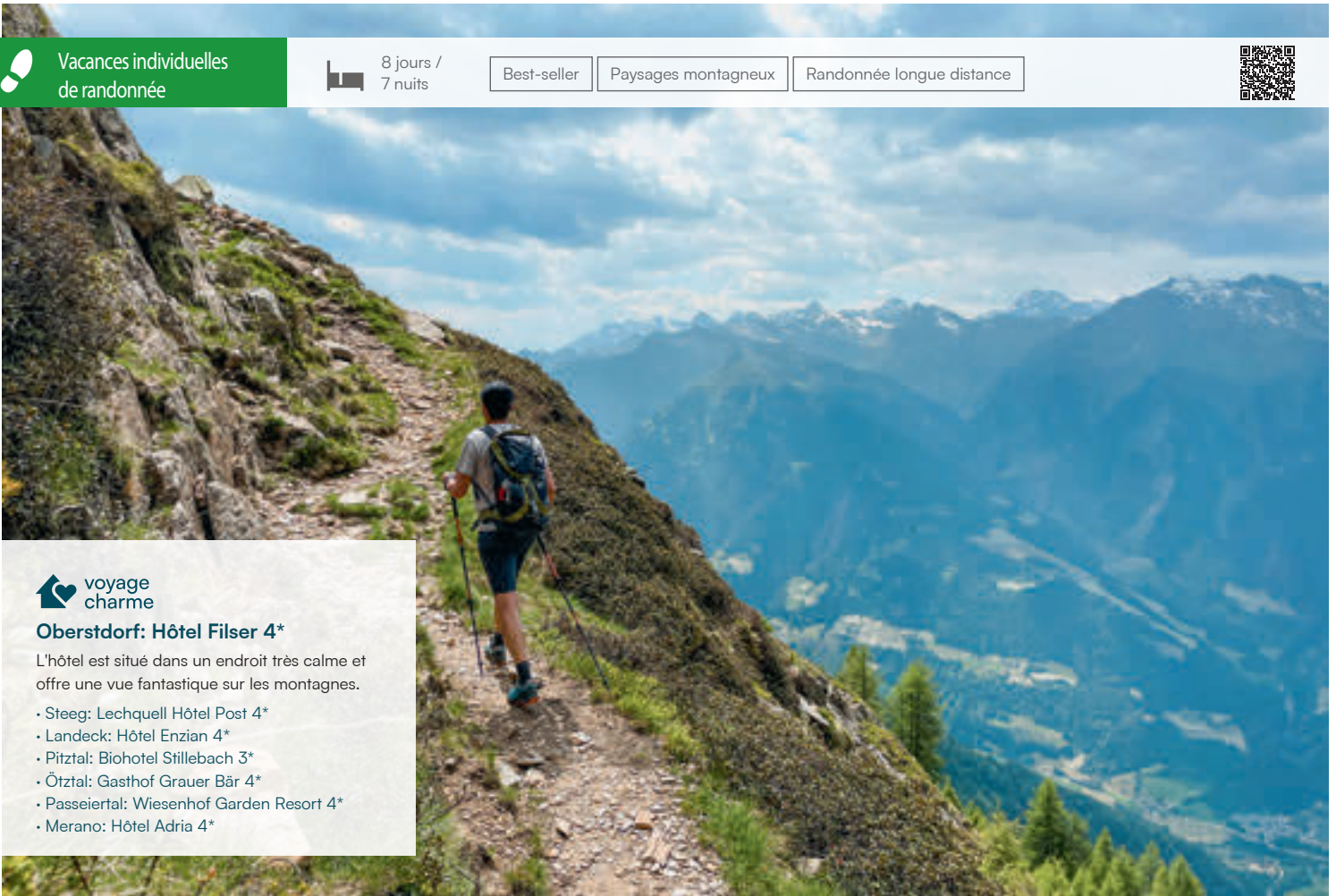
Dresde	75.-
Supplément chambre simple	39.-
Prague	75.-
Supplément chambre simple	39.-

Prestations

- Nuitées comme indiqué avec petit-déjeuner
- Accueil personnalisé (all./angl.)
- Acheminement quotidien des bagages
- Itinéraire parfaitement élaboré
- Documents de voyage (1x par chambre)
- Application de navigation et données GPS
- Assistance téléphonique

À noter

- Taxe de séjour à régler sur place



Oberstdorf: Hôtel Filser 4*

L'hôtel est situé dans un endroit très calme et offre une vue fantastique sur les montagnes.

- Steeg: Lechquell Hôtel Post 4*
- Landeck: Hôtel Enzian 4*
- Pitztal: Biohotel Stillebach 3*
- Ötztal: Gasthof Grauer Bär 4*
- Passeiertal: Wiesenhof Garden Resort 4*
- Merano: Hôtel Adria 4*

Arrivée jeudi, dimanche en plus, samedi du
05.07. - 30.08.: 15.06. - 14.09.

Saison 1: 15.06. - 22.06. | 01.09. - 14.09.

Saison 2: 23.06. - 31.08.

Prix par personne	Charme	Cat. A
Code de réservation	08D	08X
DE-ALWOM-		
Saison 1	1'829.-	1'399.-
Saison 2	2'145.-	1'559.-
Supplément chambre simple	409.-	289.-

Cat. Charme : voir description | Cat. A : Hôtels 3* et parfois 4*

Nuits supplémentaires sur notre site.

Prestations

- Nuitées comme indiqué avec petit-déjeuner
- Accueil personnalisé (all./angl.)
- Itinéraire parfaitement élaboré
- Documents de voyage (1x par chambre)
- 1 trajet en train St. Anton - Landeck
- 1 trajet en téléphérique Venet
- 1 trajet en téléphérique Hirzer
- 1 fromage original « Lechweg » de la fromagerie naturelle Sojer à Steeg
- Application de navigation et données GPS
- Assistance téléphonique

À noter

- Taxe de séjour à régler sur place

La traversée des Alpes E5

Sur le sentier européen de grande randonnée

L'E5 est l'une des sentiers de grande randonnée les plus populaires et est considérée comme la « plus belle des traversées alpines ». Vous partirez de la région verdoyante de l'Allgäu, traverserez les montagnes du Tyrol et la vallée du Passeier pour arriver à Merano. Vous découvrirez des régions montagneuses très variées ainsi que des massifs et des paysages alpins extraordinaires. Le parcours sera continuellement ponctué de sommets, de crêtes rocheuses, des cascades et des glaciers. Les alpages et les refuges de montagne vous inviteront régulièrement à faire une pause - parfait pour tous les amateurs de randonnée en montagne !

1. jour: Arrivée à Oberstdorf

2. jour: Oberstdorf — Steeg

⊙ env. 6 h |→| env. 14 km ↑ 990 m ↓ 900 m

3. jour: Steeg — St. Anton am Arlberg

⊙ env. 5.5 h |→| env. 14 km ↑ 900 m ↓ 1'100 m

4. jour: St. Anton am Arlberg — Pitztal

⊙ env. 4.5-5 h |→| env. 11 km ↑ 350 m
↓ 1'490 m

5. jour: Pitztal — Ötztal

⊙ env. 6 h |→| env. 13 km ↑ 1'250 m ↓ 950 m

6. jour: Ötztal — Passeiertal

⊙ env. 5-5.5 h |→| env. 15 km ↑ 1'000 m
↓ 1'000 m

7. jour: Passeiertal — Merano

⊙ env. 6 h |→| env. 14 km ↑ 1'490 m ↓ 250 m

8. jour: Départ ou prolongation

■■■■ Caractéristiques

Randonnées alpines de 4 à 6 heures. Les zones de haute montagne requièrent une grande expérience. Il est nécessaire d'avoir le pied sûr, de ne pas souffrir de vertige et d'être en bonne condition physique. Les deux premiers étapes se dérouleront dans le cœur des Alpes. Ensuite, vous pourrez opter pour une variante plus confortable dans la vallée ou prendre en partie les transports publics.





Forêt Noire - Lac de Constance

Le sentier de grande randonnée du « Querweg »

Vous succomberez tout de suite au charme de cette randonnée extrêmement variée. En partant du lac Titisee, un des plus grands lacs de moyenne montagne d'Allemagne, vous grimpez sur le Hochfirst puis redescendez dans l'étroite vallée de la Wutachschlucht que vous parcourez sur toute sa longueur. La Wutachschlucht vous réserve une vue époustouflante sur un paysage sauvage composé de vallées romantiques et de forêts. Vous passez devant de petits villages et quelques volcans des montagnes de l'Hegau jusqu'à Singen. Une fois à Radolfzell, installez-vous au bord du lac de Constance pour laisser votre esprit vagabonder.

1. jour: Arrivée individuelle à Saig

2. jour: Saig — Schattenmühle/Löffingen

⊙ env. 5.5 - 6 h |→| env. 19 km ↑ 335 m
↓ 640 m

3. jour: Schattenmühle/Löffingen — Blumberg

⊙ env. 6 h |→| env. 20 km ↑ 755 m ↓ 720 m

4. jour: Blumberg — Tengen

⊙ env. 5.5 h |→| env. 19 km ↑ 490 m ↓ 625 m

5. jour: Tengen — Engen

⊙ env. 4.5 - 5 h |→| env. 17 km ↑ 450 m
↓ 430 m

6. jour: Engen — Singen

⊙ env. 5.5-7.5 h |→| env. 20-24 km
↑ 390 - 735 m ↓ 530 - 880 m

7. jour: Singen — Radolfzell au lac de Constance

⊙ env. 5.5-6 h |→| env. 20 km ↑ 430 m
↓ 455 m

8. jour: Départ ou prolongement

■ ■ ■ ■ Caractéristiques

Chaque jour, plusieurs ascensions vous attendent.

Une bonne condition de base est nécessaire pour les randonnées pouvant durer jusqu'à 6.5 heures.

Le Querweg suit des chemins forestiers et des sentiers de randonnée bien balisés en bon état. Pour certaines descentes, (p. ex. dans la Wutachschlucht) il est nécessaire d'avoir le pied sûr.



Arrivée tous les jours: 22.03. - 12.10.

Saison 1: 22.03. - 25.04. | 27.09. - 12.10.

Saison 2: 26.04. - 26.09.

Prix par personne

Code de réservation	DE-SWWSR-08X
Saison 1	1'085.-
Saison 2	1'239.-
Supplément chambre simple	
	175.-

hôtels de classe moyenne et auberges

Nuits supplémentaires

Radolfzell am Bodensee	105.-
Supplément chambre simple	35.-
Titisee/Saig	109.-
Supplément chambre simple	25.-

Prestations

- Nuitées comme indiqué avec petit-déjeuner
- Acheminement quotidien des bagages
- Itinéraire parfaitement élaboré
- Documents de voyage (1x par chambre)
- Application de navigation et données GPS
- Assistance téléphonique

À noter

- Taxe de séjour à régler sur place

Pays-Bas & Belgique

La côte Belge de la Mer du Nord

Bruges, charmante ville culturelle, est une figure emblématique des Flandres. Mais qui est ou qu'est donc Bredene ? Bredene fait référence à une station balnéaire de la côte belge de la mer du Nord ainsi qu'à sa magnifique plage naturelle. Il existe une quinzaine de stations balnéaires toutes réparties sur 65 km de littoral de sable belge. Chacune d'entre elles a son propre charme, mais toutes fascinent par leurs larges plages en pente douce, leurs innombrables activités sportives et leur air sain, iodé et salé. Il en est de même pour Bredene. Cette dernière séduit également par son ensemble de dunes, longues de quatre kilomètres, comptant parmi les plus belles de la côte belge. Certaines dunes de sable atteignent même 350 mètres de haut. Elles constituent une barrière naturelle et protègent ainsi l'arrière-pays, situé au-dessous du niveau de la mer. Comme il n'y a pas de digue, les dunes se confondent directement avec la plage. La station balnéaire se trouve directement en bordure de la nature. Ici, se balader comme on le ferait mondainement sur un boulevard est impossible, mais c'est précisément ce qui fait son charme. La côte de Bredene est un paradis pour les amoureux de la nature et les adeptes de camping. On y trouve plus de trente aires de campings ainsi que d'innombrables baies de dunes — sans oublier la première et unique plage nudiste de Belgique, un « lieu de pèlerinage » pour les naturistes. La chapelle de pêcheurs Onze-Lieve-Vrouw-Ter-Duinen est également considérée comme un lieu de pèlerinage, mais ici, au sens premier du terme. Encore aujourd'hui, chaque troisième dimanche de mai, des gens se rendent en pèlerinage à la chapelle, où des photos de navires et de pêcheurs naufragés rappellent les catastrophes maritimes d'autrefois. Dans la grotte à côté de la chapelle, de nombreuses bougies sont allumées en leur honneur.



Aperçu du voyage



Vacances à vélo
individuelles

Anciennes villes hollandaises	59
Autour de l'IJsselmeer	56
De Bruges à Amsterdam	60
En famille à travers la Hollande	58
Les Flandres	61



Vacances individuelles
à vélo & en bateau

Holland du Nord	62
Holland du Sud	63

©Thomas Dekiere



Vous trouverez d'autres tours sur
www.eurotrek.ch/pays-bas




Ines Spreuwers — employée

Eurotrek : depuis mon plus jeune âge, je suis fascinée par les Pays-Bas, ce paysage plat où l'eau est omniprésente et les habitants si gentils. J'aime y retourner régulièrement pour admirer les polders et les dunes romantiques qui mènent à la mer. Le circuit en boucle autour de l'IJsselmeer rassemble les incontournables et tous les merveilleux souvenirs que j'ai de cette seconde patrie.

Variantes

Vous pouvez également réserver une variante plus courte de 7 jours / 6 nuits de ce voyage. Plus d'informations sur notre site internet.



Arrivée mardi, vendredi, samedi, dimanche:

26.04. - 21.09.

Saison 1: 26.04. - 08.05.

Saison 2: 09.05. - 22.05. | 14.09. - 21.09.

Saison 3: 23.05. - 13.09.

Prix par personne

Code de réservation	Cat. A	Cat. B
NL-IJRHH-	08A	08B
Saison 1	915.-	855.-
Saison 2	1'069.-	995.-
Saison 3	1'185.-	1'099.-
Supplément chambre simple	499.-	475.-
Vélo 21- vitesses unisexe	105.-	105.-
Vélo de location-PLUS	185.-	185.-
Vélo électrique	289.-	289.-

Catégorie A: hôtels 3* et 4* |
Catégorie B: hôtels, auberges et maisons d'hôtes au niveau 3*

Nuits supplémentaires sur notre site.

Autour de l'IJsselmeer

Villes marchandes, ports de rêve et mer paisible

Les Hollandais séparaient autrefois la mer de Zuider, souvent sauvage, de la mer du Nord par un barrage. C'est ainsi qu'est né l'IJsselmeer. C'est un endroit calme. Et c'est beau: un paradis pour les marins, les kitesurfs et les windsurfs, qui rayonne encore le charme de la mer. La région, essentiellement plate, est un paradis, notamment pour les cyclistes. Le voyage vous emmène à travers les parcs nationaux avec des animaux et des plantes rares, à travers des villages de pêcheurs pittoresques et des villes qui ont connu des temps glorieux en tant que métropoles commerciales.

1. jour: Arrivée à Harderwijk

2. jour: Harderwijk — Bussum/Narden/environs

Vous traversez le parc national d'Arkemheen-Eemland et sa végétation extraordinaire. Le long du Randmeren vous pédalerez jusqu'à Huizen le village jumeau de l'Eemmeer. Naarden se trouve dans la région verte de Gooi et est l'une des forteresses les mieux conservées d'Europe - ancienne défense de la Nouvelle ligne de flottaison.

3. jour: Bussum/Narden/environs — Amsterdam


Vous découvrez le château médiéval « Muidenschlöss », entouré d'eau. Continuez jusqu'à Amsterdam, profitez des bâtiments historiques, des magnifiques musées et de l'atmosphère agréable. Faites un voyage aller-retour par les canaux, promenez-vous dans le Vondelpark, visitez le marché aux fleurs flottant et le vieux centre-ville. Pour la courte étape, vous avez tout le temps d'explorer.

4. jour: Amsterdam — Volendam/environs

Après quelques kilomètres, vous atteignez la vieille ville néerlandaise typique de Monnickendam, une véritable ville d'eau. Profitez d'une journée de vélo relaxante le long de l'IJsselmeer jusqu'à Volendam ou Katwoude. Vous prendrez vos pauses dans des villages de pêcheurs traditionnels. Volendam est célèbre pour ses costumes et abrite une délicieuse anguille fumée.

5. jour: Volendam/environs — Enkhuizen

En Edam il y a plus à découvrir que le fromage mondialement connu. Hoorn est un petit paradis du shopping avec de nombreux cafés et restaurants en terrasse pour se détendre. Le pittoresque Enkhuizen est connu pour ses nombreux bâtiments et monuments historiques, son port et les possibilités optimales de sports nautiques. Faites une promenade dans la ville pour visiter le musée Zuiderzee et sa réplique de son ancienne ville.



6. jour: Enkhuizen — Lemmer

I-H env. 40 km ↑ 55 m ↓ 40 m

Sur un ferry (non inclus) vous traversez les vagues de l'IJsselmeer et débarquez à Stavoren. Découvrez le charme nostalgique de la plus ancienne des onze villes frisons des Pays-Bas. Le centre accueillant de Lemmer avec ses nombreuses terrasses au bord de l'eau, ses cafés et ses nombreuses curiosités est un vrai plaisir.

7. jour: Lemmer — Kampen/environs

I-H env. 48-65 km ↑ 55 m ↓ 50 m

Vous traversez le parc national « De Weerribben » avec des plantes et animaux rares grâce aux nombreux canaux. Avec son voisin « De Wieden » ils forment le plus grand marais continu d'Europe occidentale. Zwartsluis (Serrure noire) a pris le rôle de port de transit pour la tourbe au 18ème siècle. A Kampen vous trouverez plus de 500 monuments dont le Sint Nicolaaskerk et la maison gothique.

8. jour: Kampen/environs — Harderwijk |

Départ ou prolongement

I-H env. 45-58 km ↑ 25 m ↓ 25 m

Le long du barrage, vous arrivez à Elburg. En longeant le lac Veluwe, vous retournerez à votre point de départ, Harderwijk. Le voyage retour individuel ou des nuits supplémentaires ont lieu.

■□□□ Caractéristiques

Facile — La qualité du chemin est supérieure à la moyenne. En Hollande, il y a une piste cyclable bitumée à deux voies le long de presque toutes les routes. De nombreuses sections peuvent être couvertes avec l'excellent système de jonction.



Prestations

- Nuitées dans la catégorie sélectionnée avec petit-déjeuner
- Réunion d'information digitale
- Acheminement quotidien des bagages
- Itinéraire parfaitement élaboré
- Documents de voyage (1x par chambre)
- Application de navigation et données GPS
- Assistance téléphonique

À noter

- Les trajets en ferry ne sont pas inclus dans le prix du voyage
- Taxe de séjour à régler sur place



Vacances en famille

©Deco - stock.adobe.com

Arrivée tous les jours: 01.04. - 24.09.

Saison 1: 01.04. - 24.09.

Prix par personne

Code de réservation	NL-AMAHH-08X
Saison 1	765.-
Prix enfants (4 -12 ans)	639.-
Supplément demi-pension (7x)	169.-
Siège pour enfant	65.-
Remorque pour vélo	155.-
Vélo pour enfants	169.-
Vélo 7- vitesses unisexe	215.-
Vélo électrique	315.-

Catégorie: nuitées dans de beaux Stayokay-Auberges
*Valable pour les enfants partageant la chambre avec deux payeurs à taux plein

Prestations

- Nuitées comme indiqué avec petit-déjeuner
- Acheminement quotidien des bagages
- Documents de voyage (1 x par chambre)
- Application de navigation et données GPS
- Assistance téléphonique

À noter

- Pour vous, les lits sont faits et les serviettes sont fournies
- Les serviettes de bain sont incluses dans le prix du voyage
- Taxe de séjour à régler sur place

En famille à travers la Hollande

Kids on Tour - Plages, dunes et villes historiques

La Hollande ne séduit pas seulement les adultes : les Pays-Bas ont aussi beaucoup à offrir aux familles avec enfants. Au cours de ce circuit à vélo d'une semaine, le repos et l'aventure se succéderont presque quotidiennement. Les étapes à vélo traversent des paysages naturels vastes et riches en eau. Les magnifiques plages de sable de la mer du Nord valent la peine de s'y arrêter pour y faire un petit plongeon. Les villes historiques témoignent d'une histoire riche. Dans le village des moulins Zaanse Schans, vous apprendrez une multitude de choses intéressantes sur l'ancien temps. Quant à vos enfants, les nombreuses aires de jeux à disposition leur permettront de se défouler. Bref, des vacances qui enthousiasmeront petits et grands et qui vous feront passer une expérience familiale inoubliable.

1. jour: Arrivée à Haarlem

2. jour: Circuit Zandvoort

↕ env. 35 km ↑ 25-75 m ↓ 25-75 m

3. jour: Haarlem — Heemskerk

↕ env. 30 km ↑ 30-60 m ↓ 35-65 m

4. jour: Circuit Castricum aan Zee

↕ env. 35 km ↑ 40-55 m ↓ 40-55 m

5. jour: Heemskerk — Amsterdam

↕ env. 45 km ↑ 35 m ↓ 40 m

6. jour: Jour de repos à Amsterdam

7. jour: Amsterdam — Haarlem


↕ env. 25 km ↑ 25-75 m ↓ 25-75 m

8. jour: Départ ou prolongement

Caractéristiques

Itinéraire idéal pour les familles. Vous suivez des bandes cyclables faciles, toujours à plat, au fil des plages et des prairies. Parfaitement adapté pour de grandes familles jusqu'à 6 personnes.



**Luvi Bonilla — employée Eurot-**

rek : en Hollande, nous avons non seulement été séduits par le réseau cyclable très développé, mais aussi par le paysage et l'architecture. Chaque jour, nous avons roulé plusieurs heures sur des digues et le long de canaux, en passant devant des jardins parfaitement entretenus et des maisons de campagne en brique dans un style typiquement hollandais. Le circuit était presque entièrement plat, seul le paysage de dunes dans la région côtière faisait un peu mal aux mollets tout comme le vent qui soufflait parfois dans la mauvaise direction. Malgré cela, nous arrivions toujours à notre destination en début d'après-midi, ce qui nous laissait suffisamment de temps pour découvrir les différentes villes.

Anciennes villes hollandaises

Les plus belles villes des Pays-Bas

Ce circuit à vélo vous fera découvrir les plus belles villes des Pays-Bas : Utrecht, Amsterdam, Den Haag, Rotterdam et Gouda méritent à elles seules le déplacement. Leurs nombreux monuments, bâtiments et places, dont beaucoup sont inscrits depuis longtemps au patrimoine mondial de l'UNESCO, ne manqueront pas de vous séduire. Par ailleurs, vous découvrirez une nature verdoyante et riche en eau, avec des moulins à vent, des canaux et des ponts-ti-levis typiques des Pays-Bas. Les villages idylliques créent une atmosphère toute particulière. Sur la côte de la mer du Nord, de vastes dunes et des plages de sable vous inviteront à prendre un bain de soleil. Leurs promenades sont idéales pour y flâner un moment.

- 1. jour:** Arrivée à Utrecht
- 2. jour:** Utrecht — Amsterdam
↳ env. 55 km ↑ 15 m ↓ 5 m
- 3. jour:** Amsterdam — Zandvoort
↳ env. 40 km ↑ 30 m ↓ 5 m
- 4. jour:** Zandvoort — Den Haag
↳ env. 50 km ↑ 25 m ↓ 10 m
- 5. jour:** Den Haag — Rotterdam
↳ env. 50 km ↑ 10 m ↓ 5 m
- 6. jour:** Rotterdam — Gouda
↳ env. 55 km ↑ 10 m ↓ 5 m
- 7. jour:** Gouda — Utrecht
↳ env. 50 km ↑ 10 m ↓ 5 m
- 8. jour:** Départ ou prolongement

Caractéristiques

L'itinéraire est très bien balisé, en grande partie plat, avec peu de circulation et même en partie sans voiture. Les villes elles-mêmes sont parfaites pour une découverte à vélo.



Arrivée tous les jours: 11.04. - 21.09.

Saison 1: 11.04. - 17.04.

Saison 2: 18.04. - 01.05. | 19.09. - 21.09.

Saison 3: 02.05. - 22.05. | 05.09. - 18.09.

Saison 4: 23.05. - 04.09.

Prix par personne

Code de réservation	NL-SSRUU-08X
Saison 1	1'169.-
Saison 2	1'315.-
Saison 3	1'515.-
Saison 4	1'595.-
Supplément chambre simple	855.-
Vélo 21- vitesses unisexe	105.-
Vélo de location-PLUS	179.-
Vélo électrique	289.-

Catégorie: hôtels 3* et 4*

Nuits supplémentaires

Amsterdam	139.-
Supplément chambre simple	115.-
Utrecht	129.-
Supplément chambre simple	115.-

Prestations

- Nuitées comme indiqué avec petit-déjeuner
- Acheminement quotidien des bagages
- Itinéraire parfaitement élaboré
- Documents de voyage (1x par chambre)
- Application de navigation et données GPS
- Assistance téléphonique

À noter

- Taxe de séjour à régler sur place



Marlise Haller — employée Euro-

rek : La Hollande est le seul endroit au monde où il est possible de voir si clairement comment la terre et la mer se fondent l'une dans l'autre. C'est un endroit particulièrement adapté à la randonnée à vélo. Les pentes sont rares et les digues praticables sont nombreuses. Pédaler sur la digue permet de découvrir des ports enchanteurs et d'admirer les voiliers et yachts amarrés. Seul bémol : le vent qui fait souvent bien son travail, parfois de manière un peu trop efficace.

Arrivée vendredi, samedi, dimanche | tous les jours en saison 3: 11.04. - 21.09.

Saison 1: 11.04. - 24.04. | 19.09. - 21.09.

Saison 2: 25.04. - 22.05. | 05.09. - 18.09.

Saison 3: 23.05. - 04.09.

Prix par personne

Code de réservation	BE-BNRBA-08X
Saison 1	1'425.-
Saison 2	1'525.-
Saison 3	1'619.-
Supplément chambre simple	795.-
Vélo 21- vitesses unisexe	105.-
Vélo de location-PLUS	185.-
Vélo électrique	289.-

Catégorie: hôtels 3* et 4*

Nuits supplémentaires sur notre site.

Prestations

- Nuitées comme indiqué avec petit-déjeuner
- Acheminement quotidien des bagages
- Itinéraire parfaitement élaboré
- Documents de voyage (1x par chambre)
- Application de navigation et données GPS
- Assistance téléphonique

À noter

- Taxe de séjour à régler sur place

De Bruges à Amsterdam

Un voyage à vélo à travers la Belgique et les Pays-Bas

Ce circuit à vélo vous conduira de la Belgique aux Pays-Bas. Depuis Bruges, la Venise du Nord, une semaine mouvementée vous attend. Dans la province de Zélande, les magnifiques plages de sable vous inviteront à y prendre un bon bain de soleil. En Hollande, les villes fortifiées historiques créent une atmosphère inégalée. Les moulins à vent de Kinderdijk, sont un incontournable à chaque visite de la région. Et pour finir, Amsterdam, la capitale avec ses canaux, ses musées et ses boutiques qui raviront les passionnés de shopping. Sans oublier les grands parcs nationaux et des villages pittoresques. Les bâtiments et monuments impressionnants, dont beaucoup sont inscrits au patrimoine mondial de l'UNESCO ne manquent pas à l'appel.

1. jour: Arrivée à Bruges

2. jour: Bruges — Vlissingen/Middelburg

↕ env. 65 km ↑ 55 m ↓ 50 m

3. jour: Vlissingen/Middelburg — Schuddebeurs/Zierikzee

↕ env. 50 km ↑ 30 m ↓ 25 m

4. jour: Schuddebeurs/Zierikzee — Willemstad

↕ env. 55 km ↑ 55-65 m ↓ 50-65 m

5. jour: Willemstad — Dordrecht

↕ env. 60 km ↑ 45-55 m ↓ 45-55 m

6. jour: Dordrecht — Gouda

↕ env. 45 km ↑ 35 m ↓ 40 m

7. jour: Gouda — Amsterdam

↕ env. 70 km ↑ 65 m ↓ 65 m

8. jour: Départ ou prolongement

Caractéristiques

Le parcours emprunte un réseau de points-nœuds entre la Belgique et les Pays-Bas. L'itinéraire est essentiellement plat, sur des pistes cyclables asphaltées et des routes secondaires à faible circulation. Ce n'est qu'à l'entrée et sortie des villes respectives qu'il faudra s'attendre à une augmentation du trafic.





Les Flandres

Un plaisir pour les sens

Un paradis d'art et de culture : l'itinéraire historique des villes d'art vous mènera vers des monuments impressionnants dont certains inscrits au patrimoine mondial de l'UNESCO. Vous trouverez des paysages verts de toute beauté, de vastes forêts et des marais fertiles. La mer du Nord est l'endroit idéal pour se rafraîchir en s'y baignant. Les petites rivières que vous longerez indiquent souvent le chemin à suivre et permettent de se détendre à vélo sur des routes plates et tranquilles. Sans oublier la gastronomie : on trouve des spécialités flamandes, le chocolat, les gaufres, les frites et bien sûr la longue tradition de brassage de la bière.

- 1. jour:** Arrivée à Bruxelles
- 2. jour:** Bruxelles — Mechelen
↕ env. 65 km ↑ 245 m ↓ 310 m
- 3. jour:** Mechelen — Anvers
↕ env. 45 km ↑ 80 m ↓ 85 m
- 4. jour:** Anvers — Dendermonde
↕ env. 55 km ↑ 110 m ↓ 110 m
- 5. jour:** Dendermonde — Gent
↕ env. 45 km ↑ 35 m ↓ 10 m
- 6. jour:** Gent — Kortrijk
↕ env. 60 km ↑ 110 m ↓ 125 m
- 7. jour:** Kortrijk — Bruges
↕ env. 60 km ↑ 175 m ↓ 185 m
- 8. jour:** Départ ou prolongement

■□□□ Caractéristiques

En général, les étapes faciles et agréables se déroulent sur un terrain plat, des pistes cyclables bien aménagées ou des routes secondaires avec peu de circulation. Le trafic ne s'intensifie qu'à l'entrée et à la sortie des villes. Sur la majeure partie du parcours, vous suivrez l'itinéraire historique des villes d'art, le long des rivières et des canaux.



Arrivée vendredi, samedi, dimanche: 11.04. - 21.09.

Saison 1: 11.04. - 17.04.

Saison 2: 18.04. - 01.05. | 19.09. - 21.09.

Saison 3: 02.05. - 22.05. | 05.09. - 18.09.

Saison 4: 23.05. - 04.09.

Prix par personne

Code de réservation	BE-FLRAB-08X
Saison 1	1'099.-
Saison 2	1'239.-
Saison 3	1'435.-
Saison 4	1'515.-
Supplément chambre simple	645.-
Vélo 21- vitesses unisexe	105.-
Vélo de location-PLUS	185.-
Vélo électrique	289.-

Catégorie: hôtels 3* et 4*

Nuits supplémentaires sur notre site.

Prestations

- Nuitées comme indiqué avec petit-déjeuner
- Acheminement quotidien des bagages
- Itinéraire parfaitement élaboré
- Documents de voyage (1x par chambre)
- Application de navigation et données GPS
- Assistance téléphonique

À noter

- Taxe de séjour à régler sur place



Votre bateau : MS Rigoletto

Passagers 113 • Équipage 20 • Ponts 2

Le MS RIGOLETTO est un bateau fluvial confortable et bien entretenu. L'aménagement intérieur attrayant se caractérise par des couleurs harmonieuses associées au bois et au laiton.

Arrivée samedi: 13.04. - 04.10.

Saison 1: 28.09. - 04.10.

Saison 2: 13.04. - 18.04. | 20.09. - 27.09.

Saison 3: 19.04. - 02.05. | 06.09. - 19.09.

Saison 4: 03.05. - 31.08.

Prix par personne

Code de réservation	Cat. H	Cat. O
NL-NHSNS-08I-	H	O
Saison 1	815.-	969.-
Saison 2	955.-	1'069.-
Saison 3	1'099.-	1'265.-
Saison 4	1'265.-	1'429.-
Vélo 7-vitesses unisex	109.-	109.-
Vélo électrique	235.-	235.-

Cat. H = pont principal | Cat. O = pont supérieur

Prestations

- Programme selon l'itinéraire • Nuitées en cabine extérieure dans la catégorie réservée • Pension complète: 7 x petit-déjeuner, 6 x panier-repas pour les itinéraires à vélo ou repas de midi, 6 x café et thé l'après-midi, 7 x dîner composé de 3-plats • Boisson de bienvenue • Ménage quotidien de la cabine • Linge de lit et serviettes de toilette fournis • Toutes les taxes (ports, ponts, écluses) • Briefing quotidien sur le trajet à vélo du jour (all./angl.) Le personnel ne parlant pas français
- Carnet de route pour les séjours en liberté (1 x par cabine) • Responsable de voyage à bord
- Données GPS

Holland du Nord

Ijsselmeer et plages de la mer du Nord

La Hollande-du-Nord se trouve sur une péninsule baignée par la mer du Nord, la mer des Wadden et le lac de l'Yssel. La riche histoire de cette province est encore bien visible aujourd'hui. Des villes pittoresques témoignent de l'époque où le lac de l'Yssel s'appelait encore le Zuiderzee et était relié à la mer du Nord. À Enkhuisen, un musée lui est dédié. Vous découvrirez également l'île du Texel, la plus grande île de Frise Occidentale et parcourrez des paysages où l'eau est omniprésente. À chaque tour de roue, dunes, réserves naturelles, champs de fleurs, pâturages et villes pittoresques se dévoileront pour le plus grand plaisir des cyclistes.

- 1. jour:** Arrivée à Enkhuisen
- 2. jour:** Enkhuisen — Hoorn
I-H env. 20-26 km ↑ 20 m ↓ 20 m
- 3. jour:** Trajet en bateau Hoorn — Lemmer |
Circuit autour de Lemmer
I-H env. 33-44 km ↑ 25 m ↓ 25 m
- 4. jour:** Lemmer — Stavoren |
Trajet en bateau Stavoren — Haarlingen
I-H env. 31-41 km ↑ 30 m ↓ 35 m
- 5. jour:** Tour en vélo Harlingen |
Trajet en bateau à Oudeschild (île de Texel)
I-H env. 40-50 km ↑ 40-50 m ↓ 35-55 m
- 6. jour:** Tour en vélo île de Texel |
Trajet en bateau Oudeschild — Den Over
I-H env. 28-48 km ↑ 40-85 m ↓ 35-85 m
- 7. jour:** Den Over — Medemblik |
Trajet en bateau Medemblik — Enkhuisen
I-H env. 50-72 km ↑ 40 m ↓ 40 m
- 8. jour:** Départ ou prolongement

Caractéristiques

Découvrir les paysages plats des Pays-Bas en vélo et bateau est probablement la façon de voyager qui se rapproche le plus de l'art de vie hollandais. Plusieurs milliers de kilomètres de pistes cyclables bien aménagées permettent de suivre des itinéraires intéressants.





Best-seller

Votre bateau : MS Normandie
Passagers 100 • Équipage 17 • Ponts 2

Une atmosphère personnelle et familiale vous attend à bord de l'agréable bateau de classe moyenne MS NORMANDIE.

Holland du Sud

Voies navigables & grandes villes charmantes

Peu de provinces présentent autant de facettes et un paysage aussi varié que la Hollande méridionale. Ici, la vie animée des grandes villes y côtoie une nature préservée. Les voies navigables vous permettent de découvrir de diverses façons les hauts lieux culturels et historiques de la province baptisée de Zuid-Holland en néerlandais. Vous visiterez des villes aussi différentes que Dordrecht et Utrecht, ou encore Rotterdam que l'on surnomme la «Manhattan sur la Meuse», et admirerez les vastes polders, les moulins à vent de Kinderdijk mais aussi Delft et sa faïence, le fameux bleu de Delft.

1. jour: Arrivée à Rotterdam**2. jour:** Rotterdam — Dordrecht

↳ env. 40 km ↑ 30 m ↓ 40 m

3. jour: Dordrecht — Gorinchem

↳ env. 50 km ↑ 65 m ↓ 65 m

4. jour: Gorinchem — Utrecht

↳ env. 50 km ↑ 60 m ↓ 50 m

5. jour: Utrecht — Schoonhoven/Vianen

↳ env. 40 - 50 km ↑ 55 m ↓ 50 m

6. jour: Schoonhoven/Vianen — Gouda — Rotterdam

↳ env. 45 km ↑ 65 m ↓ 45 m

7. jour: Jour de repos à Rotterdam

↳ env. 40 - 75 km ↑ 55 - 115 m ↓ 55 - 125 m

8. jour: Départ ou prolongement**■□□□ Caractéristiques**

Les nombreuses pistes cyclables font de la Hollande un paradis pour les amateurs de la petite reine. Les itinéraires sont généralement plats et considérés comme faciles.



Arrivée samedi: 22.03. - 04.10.

Saison 1: 22.03. | 29.03.

Saison 2: 05.04. | 04.10.

Saison 3: 12.04. | 20.09. | 27.09.

Saison 4: 19.04. | 26.04. | 06.09. | 13.09.

Saison 5: 03.05. | 10.05. | 17.05. | 21.06. | 28.06. | 05.07. | 12.07. | 19.07. | 26.07. | 30.08.

Prix par personne

Code de réservation	Cat. H		Cat. O	
	H	O	H	O
NL-SHSSN-08I-				
Saison 1	715.-	865.-		
Saison 2	845.-	999.-		
Saison 3	989.-	1'155.-		
Saison 4	1'099.-	1'265.-		
Saison 5	1'265.-	1'429.-		
Vélo 7-vitesses unisex	109.-	109.-		
Vélo électrique	235.-	235.-		

Cat. H = pont principal | Cat. O = pont supérieur

Prestations

- Programme selon l'itinéraire • Nuitées en cabine extérieure avec douche/WC dans la catégorie réservée • Pension complète: 7x petit-déjeuner, 6x panier-repas, 6x café et gâteau l'après-midi, 7x repas du soir 3-plats • Cocktail de bienvenue et d'adieu • Nettoyage quotidien de la cabine
- Linge de lit et serviettes de toilette fournis • Toutes les taxes (ports, ponts, écluses) • Briefing quotidien sur votre trajet à vélo (allemand/anglais) Le personnel ne parlant pas français • Carnet de route pour les tours individuels 1x par cabine
- Tracés GPS • Guide à bord (parlant anglais et allemand)

Europe du Nord



Pont de l'Øresund

On appelle Øresund le détroit entre l'île danoise de Seeland et la région suédoise de Scanie. Il relie la mer Baltique à la région maritime du Kattegat. Si l'on cherche l'origine du nom Øresund, on retrouve l'ancienne orthographe Eyrarsund. « Eyrr » signifiait plage de graviers et « Sund » détroit. Traduit de manière approximative, l'Øresund serait donc le détroit situé sur une plage de graviers. Le pont de l'Øresund ne fait pas que franchir ce détroit, il relie également Copenhague à Malmö et le Danemark à la Suède. Il est officiellement appelé Øresundsbron.

Le pont d'Øresund représente bien plus qu'un simple point de passage. C'est un symbole et peut-être même une sorte d'objet de culte. Toujours est-il qu'il s'agit du plus long pont à haubans sur deux niveaux au monde. Il faut dire que ses dimensions sont impressionnantes : ce dernier mesure 7 845 mètres de long et 23,5 mètres de large. En raison de sa conception à double niveau, il est ouvert au trafic routier et ferroviaire. Pas moins de 17 000 véhicules et 200 trains le traversent chaque jour. Conçu par l'architecte Georg Rotne, cet ouvrage monumental aux courbes délicates et surplombant le détroit scintillant a été inauguré en 2000.

Le pont n'est pas seulement un monument culte, il a également donné son nom à la série policière danoise, suédoise et allemande « Die Brücke ». Pendant quatre saisons et 38 épisodes, des enquêteurs danois et suédois enquêtent ensemble sur des morts et des crimes commis des deux côtés. Il s'agit d'un polar nordique dans le genre Nordic Noir. Certains n'ont pas oublié la commissaire suédoise Saga Noren, présentant des symptômes du syndrome d'Asperger. Tout comme Saga Noren est spéciale pour la série policière, le pont l'est tout autant pour l'Øresund.



©Copyright (c) 2023 Photosbypatrik/Shutterstock. No use without permission.

Aperçu du voyage

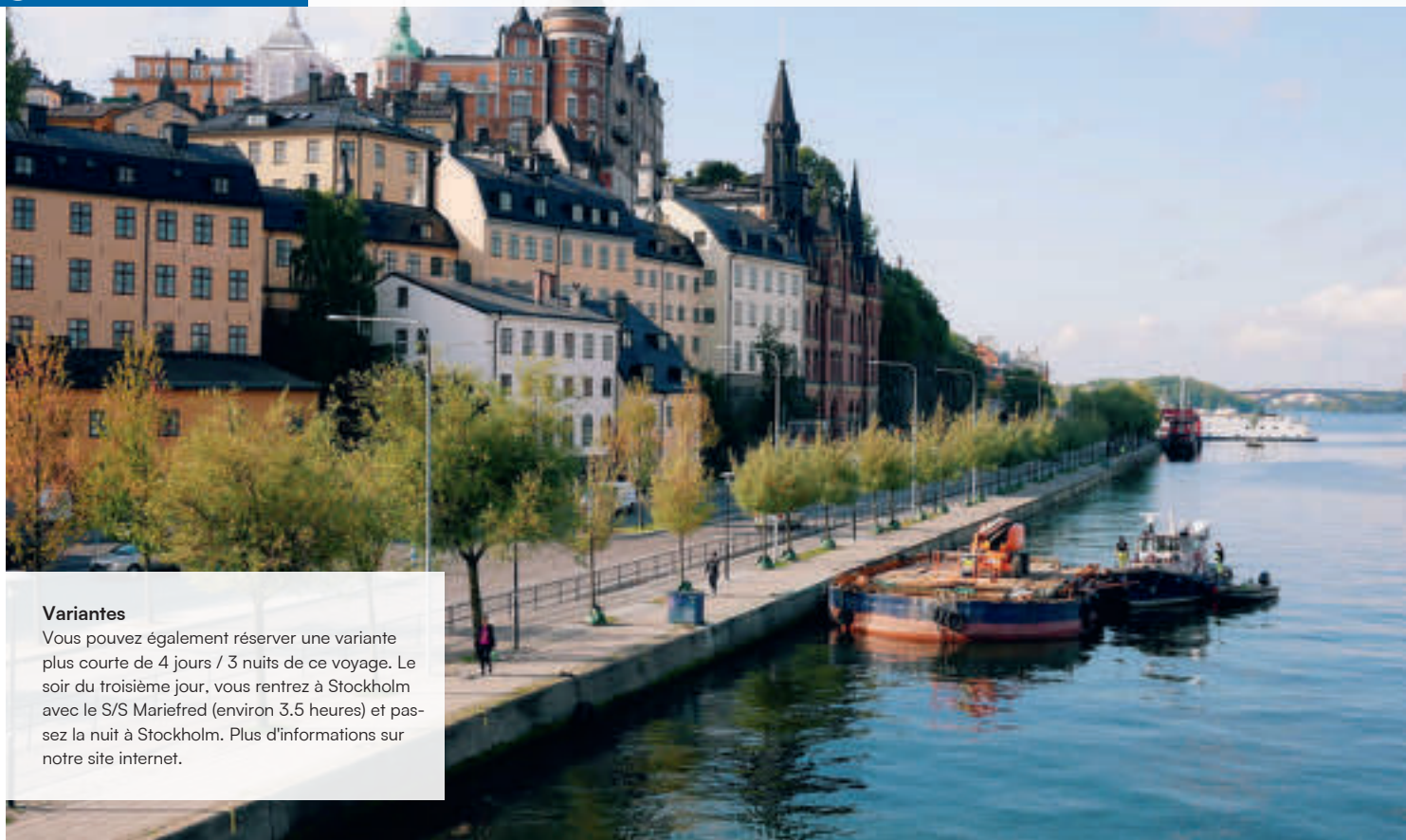


Vacances à vélo
individuelles

Copenhague à Malmö	69
La côte ouest de la Suède	67
Seeland La Grand Boucle	68
Stockholm et sa région	66



Vous trouverez d'autres tours sur
www.eurotrek.ch/europedunord



Variantes

Vous pouvez également réserver une variante plus courte de 4 jours / 3 nuits de ce voyage. Le soir du troisième jour, vous rentrez à Stockholm avec le S/S Mariefred (environ 3,5 heures) et passez la nuit à Stockholm. Plus d'informations sur notre site internet.

Arrivée dimanche: 25.05. - 07.09.

Saison 1: 25.05. - 07.06. | 07.09.

Saison 2: 08.06. - 21.06. | 24.08. - 06.09.

Saison 3: 22.06. - 23.08.

Prix par personne

Code de réservation	Cat. A	Cat. B
SE-STRSS-	07A	07B
Saison 1	1'145.-	1'049.-
Saison 2	1'249.-	1'149.-
Saison 3	1'369.-	1'265.-
Supplément chambre simple	529.-	479.-
Vélo 21- vitesses unisexe	119.-	119.-
Vélo électrique	319.-	319.-

Catégorie A: hôtels 3* et 4* |
Catégorie B: hôtels 2* et 3*, 1 nuitée avec salle de bain partagée

Nuits supplémentaires sur notre site.

Prestations

- Nuitées dans la catégorie sélectionnée avec petit-déjeuner
- Acheminement quotidien des bagages
- Itinéraire parfaitement élaboré
- Documents de voyage (1 x par chambre)
- Transfert en ferry selon programme
- Application de navigation et données GPS
- Assistance téléphonique

À noter

- Taxe de séjour à régler sur place

Stockholm et sa région

À travers l'histoire Suédoise

Découvrez ce pays entre terre et mer avec votre vélo. Ici la mer et les lacs sont omniprésents. Vos itinéraires quotidiens se feront soit en longeant la mer, les fiords, ou des lacs. Ce séjour où la nature intacte et infinie domine, sera également un voyage à la découverte de l'histoire de la Suède. Des Vikings à l'époque actuelle : il y a bien des histoires fascinantes à apprendre. Vous pourrez visiter le château de Drottningholm, les parcs de Stockholm ou encore les petites villes aux charmes si scandinaves comme Mariefred ou Trosa.

1. jour: Arrivée à Stockholm

2. jour: Stockholm — Södertälje

I-H env. 60 km ↑ 265 m ↓ 290 m

3. jour: Södertälje — Mariefred

I-H env. 45 km ↑ 205 m ↓ 225 m

4. jour: Mariefred — Järna

I-H env. 45 km ↑ 305 m ↓ 310 m

5. jour: Järna — Trosa

I-H env. 50 km ↑ 145 m ↓ 170 m

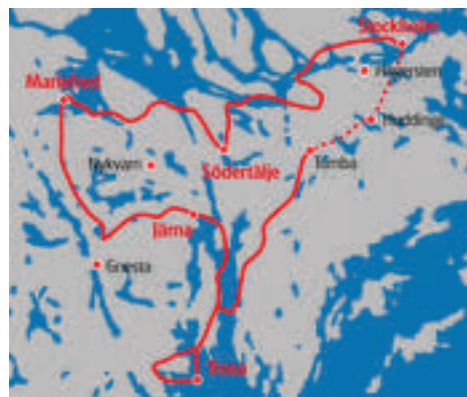
6. jour: Trosa — Stockholm

I-H env. 55 km ↑ 230 m ↓ 240 m

7. jour: Départ ou prolongement

Caractéristiques

Les deux premiers et le dernier jour, le parcours se déroulera sur un terrain plat. Les deux autres jours, c'est un peu plus vallonné. Les pistes cyclables à Stockholm sont très bien aménagées. En dehors de la ville, vous pédalerez la plupart du temps sur des routes sans trafic routier. Sur des courts tronçons de liaison vous aurez un peu plus de trafic.





La côte ouest de la Suède

Sur la route du Kattegat vers Göteborg

En 6 étapes à vélo, découvrez les trésors cachés de la côte Ouest qui s'étire de Helsingborg au sud jusqu'à Göteborg. Empruntez la fameuse route de la « Kattegattleden » et admirez le temps d'un séjour les milliers d'îles bordant le littoral, les paysages variés allant des réserves naturelles aux terres arables luxuriantes en passant par les Forêts et les rochers de granit sculptés par les éléments. Vivez une immersion dans une culture nordique avec ses petits villages de pêcheurs et son mode de vie typiquement Suédois.

- 1. jour:** Arrivée à Helsingborg
- 2. jour:** Helsingborg — Ängelholm
|<|> env. 60 km ↑ 170 m ↓ 140 m
- 3. jour:** Ängelholm — Halmstad
|<|> env. 75-95 km ↑ 70-315 m ↓ 115-280 m
- 4. jour:** Halmstad — Falkenberg
|<|> env. 60 km ↑ 125 m ↓ 135 m
- 5. jour:** Falkenberg — Varberg
|<|> env. 40 km ↑ 65 m ↓ 50 m
- 6. jour:** Varberg — Kungsbacka
|<|> env. 60-70 km ↑ 30-225 m ↓ 15-235 m
- 7. jour:** Kungsbacka — Göteborg
|<|> env. 40-65 km ↑ 75-215 m ↓ 40-225 m
- 8. jour:** Départ ou prolongement

■ ■ ■ ■ Caractéristiques

Vous parcourez des pistes cyclables et de gravier bien signalées, vous pédalerez la plupart du temps sur des routes secondaires à faible trafic routier. Itinérance plate à vallonnée.



Arrivée samedi: 24.05. - 06.09.

Saison 1: 24.05. - 30.05. | 30.08. - 06.09.

Saison 2: 31.05. - 13.06. | 16.08. - 29.08.

Saison 3: 14.06. - 15.08.

Prix par personne

Code de réservation	Cat. A	Cat. B
SE-KARHG-	08A	08B
Saison 1	1'379.-	1'285.-
Saison 2	1'549.-	1'449.-
Saison 3	1'685.-	1'579.-
Supplément chambre simple	699.-	649.-
Countrybike 27-vitesses	129.-	129.-
Vélo de location-PLUS	219.-	219.-
Vélo électrique	329.-	329.-

Catégorie A: hôtels 3* et 4* | Catégorie B: hôtels 2* et 3*

Nuits supplémentaires sur notre site.

Prestations

- Nuitées dans la catégorie sélectionnée avec petit-déjeuner
- Acheminement quotidien des bagages
- Itinéraire parfaitement élaboré
- Documents de voyage (1x par chambre)
- Application de navigation et données GPS
- Assistance téléphonique

À noter

- Taxe de séjour à régler sur place



© Radreiseur.de

Arrivée samedi: 24.05. - 07.09.

Saison 1: 24.05. - 30.05. | 01.09. - 07.09.

Saison 2: 31.05. - 31.08.

Prix par personne

Code de réservation	DK-DKRKG-08X
Saison 1	1'365.-
Saison 2	1'459.-
Supplément chambre simple	579.-
Supplément demi-pension (7x)	415.-
Vélo 24- vitesses unisexe	109.-
Vélo de location-PLUS	185.-
Vélo électrique	289.-

Catégorie: hôtels 3* et 4*

Nuits supplémentaires sur notre site.

Prestations

- Nuitées comme indiqué avec petit-déjeuner
- Acheminement quotidien des bagages
- Itinéraire parfaitement élaboré
- Documents de voyage (1x par chambre)
- Application de navigation et données GPS
- Assistance téléphonique

À noter

- Taxe de séjour à régler sur place

Seeland La Grand Boucle

L'immensité du Danemark

Avec sa grande diversité de paysages, le royaume du Danemark est idéal pour des vacances à vélo. Un littoral superbe, des villes portuaires charmantes, des champs à perte de vue, des forêts luxuriantes... que vous explorez de la plus belle manière qui soit : à vélo. Laissez votre quotidien derrière vous et plongez au coeur de ce petit paradis du cyclisme.

1. jour: Arrivée à Copenhague

2. jour: Copenhague — Køge

I-H env. 55 km ↓ 10 m

3. jour: Køge — Næstved

I-H env. 60 km ↑ 80 m ↓ 70 m

4. jour: Næstved — Korsør/environs

I-H env. 50-60 km ↑ 60 m ↓ 70 m

5. jour: Korsør/environs — Sorø/environs

I-H env. 50-60 km ↑ 80 m ↓ 30 m

6. jour: Sorø — Roskilde

I-H env. 65 km ↑ 120 m ↓ 120 m

7. jour: Roskilde — Copenhague

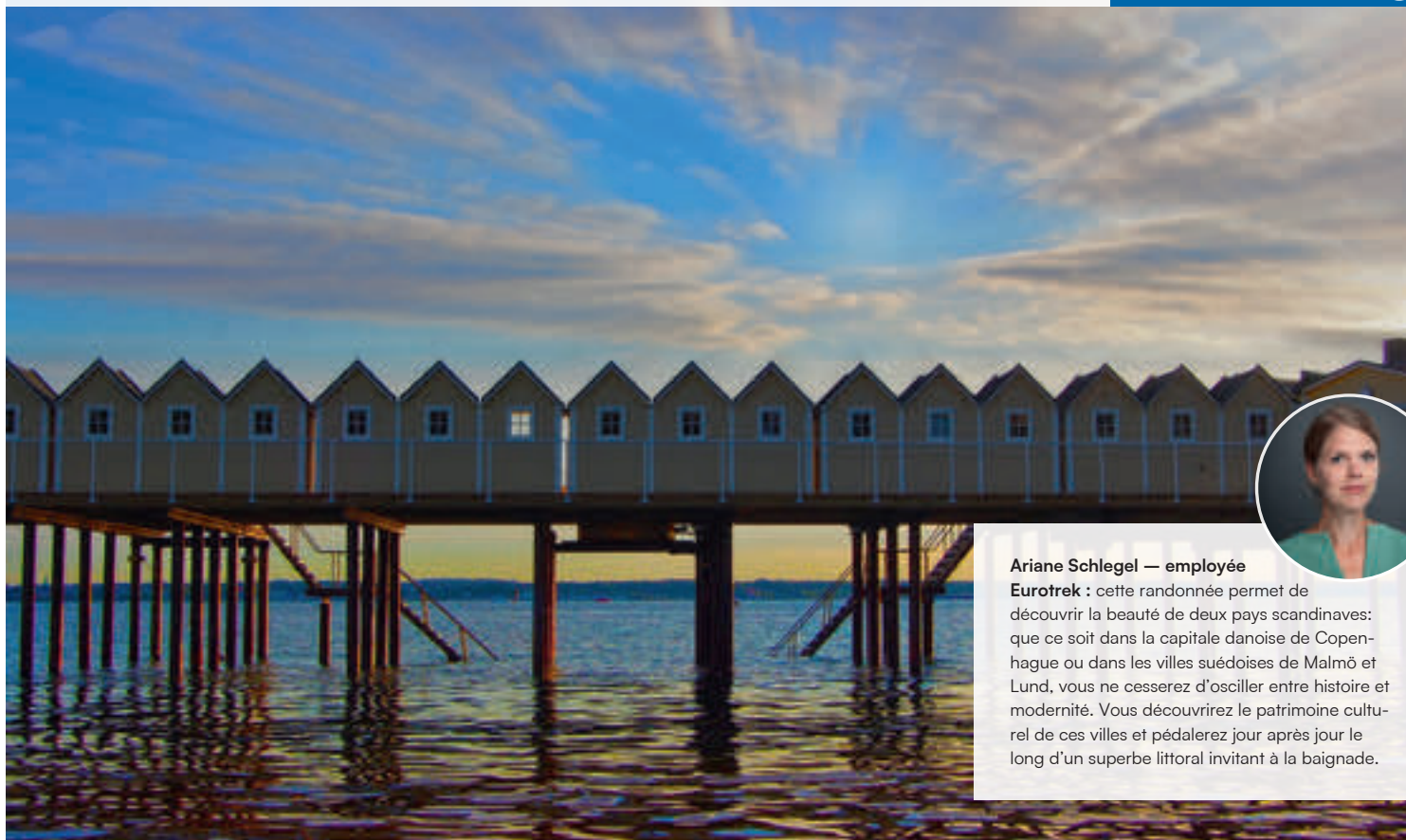
I-H env. 40 km ↑ 120 m ↓ 30 m

8. jour: Départ ou prolongement

■ ■ ■ ■ Caractéristiques

Un séjour à vélo facile à travers des paysages plats ou légèrement vallonnés. Vous empruntez principalement des pistes cyclables et des petites routes secondaires peu fréquentées. Le trafic est plus important dans les centres urbains.



**Ariane Schlegel — employée**

Eurotrek : cette randonnée permet de découvrir la beauté de deux pays scandinaves: que ce soit dans la capitale danoise de Copenhague ou dans les villes suédoises de Malmö et Lund, vous ne cesserez d'osciller entre histoire et modernité. Vous découvrirez le patrimoine culturel de ces villes et pédalerez jour après jour le long d'un superbe littoral invitant à la baignade.

Copenhague à Malmö

Vacances à vélo au Danemark et en Suède

Le Danemark et la Suède sont les destinations idéales pour des vacances à vélo. Vous découvrirez des paysages de rêve, de petites villes portuaires idylliques et de vastes réserves naturelles. Des plages féériques vous invitent à la baignade et à la détente et des nombreuses attractions culturelles vous attendent. Le séjour se déroule en grande partie le long du rivage avec des vues époustouflantes sur la mer Baltique. Le vélo est le moyen idéal de découvrir les métropoles animées de Copenhague et Malmö. Pour finir, attendez-vous à des découvertes passionnantes dans le domaine culinaire.

- 1. jour:** Arrivée à Copenhague
- 2. jour:** Copenhague — Vedbæk/environs
↕ env. 30 km ↑ 20 m ↓ 30 m
- 3. jour:** Vedbæk/environs — Helsingborg
↕ env. 25 km ↑ 20 m ↓ 30 m
- 4. jour:** Helsingborg — Landskrona
↕ env. 30 km ↑ 80 m ↓ 1'005 m
- 5. jour:** Landskrona — Lund
↕ env. 50 km ↑ 40 m ↓ 1'005 m
- 6. jour:** Lund — Malmö
↕ env. 25 km ↑ 10 m ↓ 40 m
- 7. jour:** Départ ou prolongement

■□□ Caractéristiques

Dans l'ensemble, un tour à vélo facile à travers des paysages plats et légèrement vallonnés. Vous roulez la plupart du temps sur des pistes cyclables dédiées et de petites routes secondaires peu fréquentées. Il faut seulement prévoir une circulation un peu plus dense dans les différentes villes.



Arrivée vendredi: 23.05. - 05.09.

Saison 1: 23.05. - 05.09.

Prix par personne

Code de réservation	DK-KMRDS-07X
Saison 1	1'425.-
Supplément chambre simple	599.-
Vélo 21- vitesses unisexe	139.-
Vélo de location-PLUS	215.-
Vélo électrique	319.-

Catégorie: hôtels 3* et 4*

Nuits supplémentaires

Copenhague	149.-
Supplément chambre simple	99.-
Malmö	115.-
Supplément chambre simple	69.-

Prestations

- Nuitées comme indiqué avec petit-déjeuner
- Acheminement quotidien des bagages
- Itinéraire parfaitement élaboré
- Documents de voyage (1x par chambre)
- 1 trajet en ferry Helsingør - Helsingborg vélo incl.
- Données GPS disponibles
- Assistance téléphonique

À noter

- Taxe de séjour à régler sur place

Europe de l'est

Szigetköz — la petite île hongroise

Dans le nord-ouest de Budapest, les méandres du Danube ont créé un paysage particulièrement idyllique. Sous l'effet de l'érosion et du dépôt de sable et de gravier, ses innombrables bras ont donné naissance à un paradis naturel composé de nombreuses îles plus ou moins étendues. L'une d'entre elles est Szigetköz.

Elle mesure 52 km de long et 8 km de large. Située sur la rive droite du Danube, la partie nord de l'île, plus petite, appartient à la Slovaquie, tandis que la partie sud revient à la Hongrie. Cette dernière est habitée depuis des milliers d'années, tandis qu'au nord, on y trouve une centrale électrique.

En raison de sa faible altitude, Szigetköz a souvent été inondée, même là où des digues étaient censées la protéger. Des digues modernes situées un peu plus à l'intérieur des terres ont finalement pu assurer une protection durable contre les inondations et préserver ce précieux paysage alluvial. Une multitude de ruisseaux et de cours d'eau traversent la petite île et lui confèrent un paysage unique et varié. D'ailleurs, ces petits et grands cours d'eau constituent un habitat idéal pour de nombreuses espèces végétales et animales, dont divers oiseaux, poissons et amphibiens. Une grande partie de Szigetköz est protégée depuis bientôt quarante ans. La création d'un parc national est actuellement en projet.



Aperçu du voyage



Vacances à vélo
individuelles

Bled - Venise

72



Vacances individuelles
de randonnée


Alpes juliennes et vallée de la Soča

73

©NGdesign/hun/Shutterstock



Vous trouverez d'autres tours sur
www.eurotrek.ch/europedest



Nouveau voyage

Arrivée samedi: 26.04. - 04.10.

Saison 1: 26.04. - 09.05. | 27.09. - 04.10.

Saison 2: 10.05. - 23.05. | 06.09. - 26.09.

Saison 3: 24.05. - 05.09.

Prix par personne

Code de réservation	SI-OBRBV-08X
Saison 1	865.-
Saison 2	1'069.-
Saison 3	1'255.-
Supplément chambre simple	465.-
Vélo 21- vitesses unisexe	105.-
Vélo de location-PLUS	185.-
Vélo électrique	289.-

Catégorie : hôtels 3*** et 4****

Nuits supplémentaires sur notre site.

Prestations

- Nuitées comme indiqué avec petit-déjeuner
- Acheminement quotidien des bagages
- Itinéraire parfaitement élaboré
- Documents de voyage (1x par chambre)
- 1 billet de 24 heures pour Venise (valable pour les transports en commun)
- Application de navigation et données GPS
- Assistance téléphonique

À noter

- Taxe de séjour à régler sur place

Bled - Venise

Rivières sauvages et côtes paisibles

Vous débutez au nord du parc national du Triglav, sur les rives du magnifique lac de Bled en Slovénie. En longeant la Save au pied des Alpes juliennes, vous rejoindrez l'Italie via Kranjska Gora. Puis vous suivrez la célèbre piste cyclable Alpe-Adria sur une ancienne voie ferrée, à travers des tunnels et sur d'anciens ponts en acier. Profitez des panoramas sur la vallée du Kanaltal (Val Canale en italien). Le fleuve naturel Tagliamento vous accompagnera à travers les charmantes agglomérations de Venzone et Gemona del Friuli jusqu'à Udine. Vous y pourrez apprécier tous les plaisirs d'une ville italienne authentique en terminant à Venise.

1. jour: Arrivée à Bled

2. jour: Bled — Tarvisio

↕ env. 55 km ↑ 720 m ↓ 470 m

3. jour: Tarvisio — Gemona/environs

↕ env. 65 - 70 km ↑ 490 m ↓ 990 m

4. jour: Gemona/environs — Udine

↕ env. 55 km ↑ 205 m ↓ 335 m

5. jour: Udine — Marano Lagunare

↕ env. 60 km ↑ 5 m ↓ 120 m

6. jour: Marano Lagunare — Caorle

↕ env. 75 km ↑ 5 m ↓ 5 m

7. jour: Caorle — Venise/Mestre

↕ env. 50 km ↑ 5 m ↓ 5 m

8. jour: Départ ou prolongation

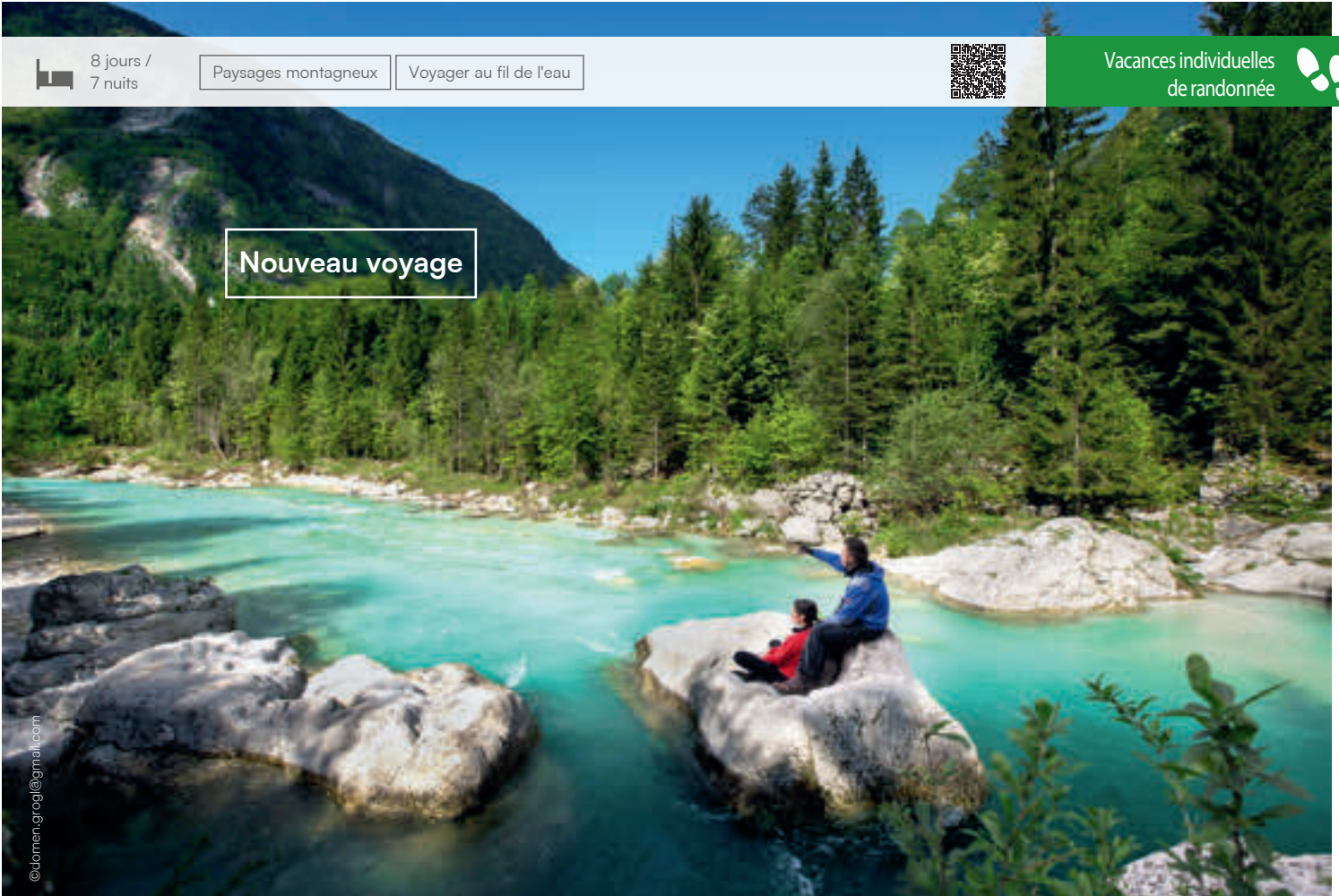
■ ■ ■ ■ Caractéristiques

Vous prenez essentiellement des pistes cyclables bien aménagées et des routes secondaires tranquilles. Seuls quelques tronçons sont plus fréquentés. Vous passez par des routes asphaltées et quelquefois des chemins en gravier. L'itinéraire monte légèrement jusqu'à Tarvisio, avant de vous offrir de nombreuses descentes. À l'approche du littoral, il devient plat, avec très peu de montées.





Nouveau voyage



©domen.grog@gmail.com

Alpes juliennes et vallée de la Soča

Parc national du Triglav, lacs limpides et soča bleu turquoise

Les Alpes juliennes sont un paradis. Les montagnes majestueuses du parc national du Triglav dominent les forêts denses et les lacs cristallins. Bled avec son lac pictural, sa célèbre église sur l'île et son château au sommet d'une colline attire de nombreux touristes. La Soča fascine avec ses reflets turquoise et sa pureté unique les randonneurs et les amateurs de sports nautiques. Qu'il s'agisse de marcher à travers des forêts verdoyantes, de se baigner sur les plages « caribéennes » de la Soča ou de profiter de la tranquillité des lacs limpides, une chose est sûre : nul autre endroit ne permet d'être aussi proche d'une nature si préservée.

1. jour: Arrivée à Bled

2. jour: Bled — Trenta

⊙ env. 7 h |→| env. 20 km ↑ 850 m ↓ 1'050 m

3. jour: Trenta — Bovec

⊙ env. 5 - 6 h |→| env. 20 km ↑ 200 m
↓ 350 m

4. jour: Bovec — Kobarid

⊙ env. 6.5 h |→| env. 22 km ↑ 350 m ↓ 500 m

5. jour: Kobarid — Lac de Bohinj

⊙ env. 3.5 h |→| env. 12 km ↑ 200 m ↓ 200 m

6. jour: Lac de Bohinj — Plateau de Pokljuka

⊙ env. 7 h |→| env. 21 km ↑ 900 m ↓ 100 m

7. jour: Plateau de Pokljuka — Bled

⊙ env. 5 - 6 h |→| env. 21 km ↑ 100 m ↓ 850 m

8. jour: Départ ou prolongation

■■■□ Caractéristiques

Une bonne endurance et condition physique sont nécessaires pour les randonnées. On marche sur des très bons chemins de montagne, des sentiers de randonnée ou des routes de montagne diversifiées où il est parfois nécessaire d'avoir le pied sûr. Certaines parties peuvent être écourtées en transport public ou navettes de randonnée.



Arrivée samedi: 24.05. - 27.09.

Saison 1: 24.05. - 07.06. | 14.09. - 27.09.

Saison 2: 08.06. - 28.06. | 31.08. - 13.09.

Saison 3: 29.06. - 30.08.

Prix par personne

Code de réservation	SI-JAWBL-08X
Saison 1	999.-
Saison 2	1'145.-
Saison 3	1'289.-
Supplément chambre simple	475.-

Catégorie : hôtels 3* et 4* et 1x pension/auberge (Trenta)

Nuits supplémentaires sur notre site.

Prestations

- Nuitées comme indiqué avec petit-déjeuner
- Acheminement quotidien des bagages
- Itinéraire parfaitement élaboré
- Documents de voyage (1x par chambre)
- 1 transfert Bled - Kranjska Gora
- 1 transfert Kobarid — Gare Most na Soča
- 1 trajet en train Most na Soči - Bohinjska Bistrica
- Application de navigation et données GPS
- Assistance téléphonique

À noter

- Taxe de séjour à régler sur place

Grand-Bretagne & Irlande



Lough Tay

Le Lough Tay est niché dans un paysage austère et romantique, fait de collines douces et lissées par les glaciers, au cœur des montagnes de Wicklow en Irlande. Les bruyères épaisses et les tourbières odorantes viennent envelopper le bleu profond du petit lac d'eau douce. Le rocher de granit Luggala se reflète mystérieusement dans ses eaux. Le mont Luggala est aussi appelé Fancy Mountain. Grâce à sa forme élégante, il est devenu une source d'inspiration très appréciée des artistes, photographes et cinéastes. Ce décor naturel comprenant le Lough Tay et le mont Luggala, a ainsi servi de lieu de tournage à la série à succès Vikings, qui met en scène le légendaire Viking Ragnar Lodbrock. Maintenant que le mystère autour de la signification de Fancy Mountain a été résolu, que signifie le mot « Tay » dans le nom Lough Tay ? Ce terme est probablement dérivé d'un mot proto-indo-européen qui signifie « fonte, dissolution et rivière ». Cela a-t-il peut-être un lien avec la disparition des glaciers de l'ère glaciaire ? Le lac serait-il un vestige de cette époque ? À vrai dire, il est difficile de savoir si l'eau de Lough Tay est glacée, car l'accès au lac reste limité. Lough Tay appartient à une propriété privée, plus précisément au domaine Guinness à Luggala. Ce dernier remonte à un certain Arthur Guinness qui, en 1759, fonda à Dublin la célèbre brasserie du même nom. Voilà pourquoi le lac Guinness a été surnommé Lough Tay. Avec un peu d'imagination, on peut en effet discerner la forme d'une pinte de Guinness dans le lac, surtout depuis que la famille Guinness a ajouté une bande de sable blanc sur la rive nord, donnant ainsi à la « pinte », sa belle mousse délicate. Sláinte à tous les randonneurs qui passent près du Guinness Lake, le Lough Tay, en suivant le sentier de randonnée Wicklow Way !



Aperçu du voyage



Vacances individuelles
de randonnée

Chemin côtier de Cornouailles	78
Cornouailles Rallye	79
Dingle Way	77
Great Glen Way	80
West Highland Way	81
Wicklow Way	76

©David K Photography



Vous trouverez d'autres tours sur
www.eurotrek.ch/grandebretagne



Günther Lämmerer — directeur

d'Eurotrek : au début du Wicklow Way, j'étais un peu sur la réserve. Mais à peine entré dans le parc national de Wicklow Mountain, j'ai commencé à m'extasier. J'ai particulièrement apprécié la randonnée sur la montagne de Djouce Mountain, avec le Lough Tay d'un côté, la mer de l'autre et devant nous à l'horizon, les toits de Dublin.



Arrivée tous les jours: 22.03. - 12.10.

Saison 1: 04.10. - 12.10.

Saison 2: 22.03. - 25.04. | 20.09. - 03.10.

Saison 3: 26.04. - 19.09.

Prix par personne

Code de réservation	IR-COWTD-08X
Saison 1	1'215.-
Saison 2	1'289.-
Saison 3	1'365.-
Supplément chambre simple	575.-
Supplément seul voyageur	209.-

Catégorie: B&Bs typiques

Nuits supplémentaires

Dublin	169.-
Supplément chambre simple	139.-
Tinahely	99.-
Supplément chambre simple	79.-

Prestations

- Nuitées comme indiqué avec petit-déjeuner
- Acheminement quotidien des bagages
- Itinéraire parfaitement élaboré
- Documents de voyage (1x par chambre)
- Transferts selon programme
- Application de navigation et données GPS
- Assistance téléphonique

À noter

- Trajet en bus Marlay Park — Dublin pas inclus
- Taxe de séjour à régler sur place

Wicklow Way

Le plus ancien sentier de grande randonnée irlandais

Le plus ancien circuit de grande randonnée d'Irlande vous emmène à travers l'histoire du pays. Votre voyage débute au coeur des collines verdoyantes de Carlow et se termine au Marlay Park au sud de Dublin. Chaque soir, vous êtes accueilli chaleureusement par vos hôtes et pouvez profiter de la musique jouée dans les pubs. Au réveil, le petit-déjeuner irlandais vous donnera des forces pour la randonnée du jour. Vous parcourrez des sentiers pittoresques dans le parc national des montagnes de Wicklow, un petit paradis proche de la côte. Par temps clair, vous apercevrez, au-delà de la mer, la côte de la Grande-Bretagne.

1. jour: Arrivée à Tinahely

2. jour: Tinahely — Moyne

⊙ env. 5 h |→| env. 17 km ↑ 480 m ↓ 410 m

3. jour: Moyne — Glenmalure

⊙ env. 6-7 h |→| env. 24 km ↑ 775 m ↓ 850 m

4. jour: Glenmalure — Glendalough — Laragh

⊙ env. 5.5-6 h |→| env. 17 km ↑ 585 m ↓ 580 m

5. jour: Laragh — Roundwood/Lough Dan

⊙ env. 3-6 h |→| env. 12-20 km ↑ 425-505 m ↓ 345-425 m

6. jour: Roundwood/Lough Dan — Enniskerry

⊙ env. 5-6 h |→| env. 19 km ↑ 595 m ↓ 670 m

7. jour: Enniskerry — Dublin

⊙ env. 6-6.5 h |→| env. 23 km ↑ 605 m ↓ 665 m

8. jour: Départ ou prolongement

■ ■ ■ ■ Caractéristiques

Un magnifique circuit de grande randonnée accessible à tous. Les premières étapes sont plutôt plat et préparent pour les montagnes de Wicklow, les dernières exigent une bonne condition physique - la randonnée de Roundwood à Enniskerry un pied sûr. Vous trouvez des sentiers bien balisés, des routes forestières et parfois des routes secondaires.





Dingle Way

Entre ciel et mer

Les genêts et les roses sauvages y fleurissent à chaque coin de rue et le rose doux de ces fleurs forme un contraste coloré avec le bleu profond de l'Atlantique. La randonnée le long du Dingle Way vous fera découvrir des villages de pêcheurs animés et chaleureux. Tendez bien l'oreille : La musique irlandaise et la langue gaélique ne feront que renforcer le sentiment de se retrouver dans un tout autre univers. Le village étape de Dunquin donne toutefois l'impression de marquer la fin de ce microcosme : les maisons se font rares et sont dispersées sur une très vaste surface. Au large, les îles Blasket font de ce paysage l'un des plus beaux de toute l'Irlande.

- 1. jour:** Arrivée à Tralee
- 2. jour:** Tralee — Camp
⊙ env. 5.5 h | ↗ env. 18 km ↑ 295 m ↓ 265 m
- 3. jour:** Camp — Annascaul
⊙ env. 6 h | ↗ env. 18 km ↑ 385 m ↓ 390 m
- 4. jour:** Annascaul — Dingle
⊙ env. 3-6 h | ↗ env. 11-21 km ↑ 395 m ↓ 415 m
- 5. jour:** Dingle — Dunquin
⊙ env. 4 h | ↗ env. 14 km ↑ 525 m ↓ 500 m
- 6. jour:** Dunquin — Feohannagh
⊙ env. 6 h | ↗ env. 15 km ↑ 70 m ↓ 45 m
- 7. jour:** Feohannagh — Brandon Pier — Tralee
⊙ env. 6 h | ↗ env. 15 km ↑ 615 m ↓ 640 m
- 8. jour:** Départ ou prolongement

■ ■ ■ ■ Caractéristiques

Pour la longueur des étapes il est conseillé d'être en bonne forme physique et d'avoir un pied sûr. Le dernier jour présente des dénivelés importants. C'est partiellement caillouteux et, si humide, glissant. Il y a des passages sur des routes secondaires goudronnées - prenez le bus ou les transferts. Sur ce circuit il y a des bergers avec leur chien, il est interdit d'amener le votre.



Arrivée tous les jours: 22.03. - 12.10.

Saison 1: 04.10. - 12.10.

Saison 2: 22.03. - 25.04. | 20.09. - 03.10.

Saison 3: 26.04. - 19.09.

Prix par personne

Code de réservation	IR-COWTT-08X
Saison 1	1'215.-
Saison 2	1'365.-
Saison 3	1'445.-
Supplément chambre simple	679.-
Supplément pour qui voyage seul	245.-

Catégorie: B&Bs typiques de campagne

Nuits supplémentaires

Dingle	135.-
Supplément chambre simple	85.-
Tralee	99.-
Supplément chambre simple	75.-

Prestations

- Nuitées comme indiqué avec petit-déjeuner
- Acheminement quotidien des bagages
- Itinéraire parfaitement élaboré
- Documents de voyage (1x par chambre)
- Transferts selon programme
- Application de navigation et données GPS
- Assistance téléphonique

À noter

- Trajets en bus en option : Annascaul — Lispolo, Dingle — Ventry Bay, env. EUR 8.- par personne.
- Taxe de séjour à régler sur place



©www.patotra.com / Ellen Gromann

Arrivée tous les jours: 22.03. - 12.10.

Saison 1: 04.10. - 12.10.

Saison 2: 22.03. - 25.04. | 20.09. - 03.10.

Saison 3: 26.04. - 19.09.

Prix par personne

Code de réservation	UK-CWWSP-08X
Saison 1	1'295.-
Saison 2	1'385.-
Saison 3	1'445.-
Supplément chambre simple	735.-
Panier-repas: 3x Pâtisserie	65.-

B&B & hôtels typiques du pays

Nuits supplémentaires

Penzance	99.-
Supplément chambre simple	75.-
St. Ives	149.-
Supplément chambre simple	75.-

Prestations

- Nuitées comme indiqué avec petit-déjeuner
- Acheminement quotidien des bagages
- Itinéraire parfaitement élaboré
- Documents de voyage (1x par chambre)
- Transferts et trajets en bus selon programme
- Application de navigation et données GPS
- Assistance téléphonique

À noter

- Taxe de séjour à régler sur place

Chemin côtier de Cornouailles

Quand les opposés s'attirent

Dans le sud-ouest de la Grande-Bretagne, une chose est sûre : les opposés s'attirent. Au nord-ouest, le littoral se montre à la fois sauvage et rocaillieux. Des chemins étroits traversent les falaises et les pointes rocheuses escarpées façonent le paysage. Une fois passé Land's End, le panorama change. Plages dorées, bruyères, genêts ainsi que de magnifiques eaux turquoise pendant les étapes qui vous emmène jusqu'à la ville portuaire Penzance. Le climat doux, typique des Cornouailles, assure des conditions agréables durant presque toute l'année - une semaine de randonnée extrêmement variée le long du South West Coast Path.

1. jour: Arrivée à St. Ives

2. jour: North Cliffs — St. Ives

⊙ env. 6.5 h |→| env. 19-24 km ↑ 610 m
↓ 675 m

3. jour: St. Ives — Zennor

⊙ env. 4-4.5 h |→| env. 12 km ↑ 600 m
↓ 505 m

4. jour: Zennor — St. Just

⊙ env. 6 h |→| env. 18 km ↑ 710 m ↓ 690 m

5. jour: St. Just — Land's End — Porthcurno

⊙ env. 6 h |→| env. 19 km ↑ 610 m ↓ 690 m

6. jour: Porthcurno — Mousehole — Penzance

⊙ env. 4.6 h |→| env. 13 km ↑ 545 m ↓ 575 m

7. jour: Circuit de Penzance : Chemin de pèlerinage St Michaels Way ou île St. Michaels Mount

⊙ env. 4.5 - 5 h |→| env. 17 km ↑ 315 m

↓ 240 m

8. jour: Départ ou prolongation

■ ■ ■ □ Caractéristiques

Souvent vous marchez sur des sentiers côtiers rocaillieux en bord de mer ou à travers des prairies et dunes. Quelques étapes exigeantes sur des falaises rocheuses alternent avec des passages plus faciles sur des chemins aménagés. Les montées et descentes sont courtes (mais raides) et nécessitent une bonne condition physique. Pour les sections rocheuses, vous devrez avoir le pied sûr.





©www.porthpa.com / Ellen Gromann

**St. Ives: An Porth Guest House**

Depuis de nombreuses années, Tony et Stacey consacrent tout leur cœur à leur petite maison d'hôtes à St Ives. Ils proposent cinq chambres réservées exclusivement aux randonneurs. L'hébergement se trouve à 5-10 minutes à pied du centre animé de St Ives. Les visiteurs ont accès à des chambres spacieuses et à un petit jardin. Le petit-déjeuner (et si nécessaire les paniers-repas) est adapté aux besoins individuels de chacun.

Cornouailles Rallye

Au cœur des Caraïbes britanniques

Des plages de sable, des palmiers et le soleil qui se fond dans la mer. L'ambiance méditerranéenne est sans doute la plus grande surprise des Cornouailles. Le Gulf Stream assure des températures agréables toute l'année. Mais on y trouve des facettes plus sauvages : Les falaises abruptes et des sentiers rocheux sont un véritable défi pour les randonneurs expérimentés. Le point de départ de cette semaine est la petite ville côtière de St. Ives. Le soir, vous vous détendrez dans un restaurant de fruits de mer ou dans l'un des pubs. Une ambiance caribéenne associée au charme britannique : qu'en Cornouailles vous pourrez trouver cela !

1. jour: Arrivée à St. Ives**2. jour:** Lelant — St. Ives

⊙ env. 3 h |→| env. 8 km ↑ 160 m ↓ 150 m

3. jour: North Cliffs — Hayle — St. Ives

⊙ env. 4.5 h |→| env. 15 km ↑ 255 m ↓ 325 m

4. jour: St. Ives — Zennor — St. Ives

⊙ env. 4.5 h |→| env. 10 km ↑ 430 m ↓ 340 m

5. jour: Zennor — Geevor Tin Mine (les mines d'étain de Geevor) — St. Ives

⊙ env. 5 h |→| env. 15 km ↑ 535 m ↓ 515 m

6. jour: Sennen Cove — Land's End — Porthcurno — St. Ives

⊙ env. 4-4.5 h |→| env. 11 km ↑ 300 m ↓ 300 m

7. jour: Départ ou prolongement**■ ■ ■ ■ Caractéristiques**

Un séjour varié : Des randonnées faciles à travers les prairies et plages (avec possibilité de s'y baigner) puis des étapes plus difficiles sur des falaises rocheuses. Les montées et descentes constantes exigent une bonne condition physique. Pour les sections rocheuses, il faut avoir le pied sûr. Le long de la côte, le vent souffle parfois très fort.



Arrivée tous les jours: 01.02. - 23.11.

Saison 1: 01.02. - 11.04. | 13.10. - 23.11.

Saison 2: 12.04. - 25.04. | 27.09. - 12.10.

Saison 3: 26.04. - 26.09.

Prix par personne

Code de réservation	UK-CWWSI-07X
Saison 1	1'169.-
Saison 2	1'285.-
Saison 3	1'425.-
Supplément chambre simple	755.-
Panier-repas: 3x Pâtisserie	65.-
Supplément seul voyageur	119.-

An Porth Guest House

Nuits supplémentaires sur notre site.

Prestations

- Nuitées comme indiqué avec petit-déjeuner
- Itinéraire parfaitement élaboré
- Documents de voyage (1x par chambre)
- Transferts, billets de train et de bus selon programme
- Application de navigation et données GPS
- Assistance téléphonique

À noter

- Taxe de séjour à régler sur place



Nina Fluri — employée Eurotrek

: quand je repense à notre voyage, je revois les Highlands, les lacs et les pubs. En chemin, les petits B&B nous ont réservé un accueil très chaleureux et nous nous sommes sentis comme à la maison dans ces logements familiaux. Je conseille vivement d'opter pour le chemin de haute altitude qui offre une magnifique vue sur le Loch Ness et les Highlands.

© VisitScotland / Luigi Di Pasquale

Arrivée tous les jours: 22.03. - 12.10.

Saison 1: 04.10. - 12.10.

Saison 2: 22.03. - 25.04. | 20.09. - 03.10.

Saison 3: 26.04. - 19.09.

Prix par personne

Code de réservation	UK-SOWFI-09X
Saison 1	1'439.-
Saison 2	1'569.-
Saison 3	1'645.-
Supplément chambre simple	915.-

hôtels 3* et Bed & Breakfasts

Nuits supplémentaires

Fort William	155.-
Supplément chambre simple	155.-
Inverness	99.-
Supplément chambre simple	69.-

Prestations

- Nuitées comme indiqué avec petit-déjeuner
- Acheminement quotidien des bagages
- Itinéraire parfaitement élaboré
- Documents de voyage (1x par chambre)
- Transferts selon programme
- Application de navigation et données GPS
- Assistance téléphonique

À noter

- Taxe de séjour à régler sur place

Great Glen Way

L'Écosse des cartes postales

En tant que principale route commerciale des Highlands écossais, le Great Glen Way a de nombreuses histoires à raconter. Si le Loch Ness tient plutôt de la légende, cette région a véritablement été le théâtre d'innombrables querelles entre clans. Aujourd'hui, la tranquillité qui règne dans la vaste vallée est rarement troublée. La Great Glen Way suit le canal calédonien et vous emmène le long des rives des lacs et dans de petites bourgades aux pubs accueillants. Au coeur des collines verdoyantes des Highlands écossais, les eaux calmes des lacs offrent un merveilleux contraste. Le Great Glen Way dévoile l'Écosse des cartes postales.

1. jour: Arrivée à Fort William

2. jour: Fort William — Gairloch/Spean Bridge

⊙ env. 5-6 h |→| env. 20-23 km ↑ 185 m
↓ 125 m

3. jour: Gairloch/Spean Bridge — Laggan

⊙ env. 6-6.5 h |→| env. 26 km ↑ 505 m
↓ 525 m

4. jour: Laggan — Fort Augustus

⊙ env. 5.5 h |→| env. 20 km ↑ 360 m ↓ 375 m

5. jour: Fort Augustus — Invermoriston

⊙ env. 3.5 h |→| env. 12 km ↑ 380 m ↓ 350 m

6. jour: Invermoriston — Drumadrochit

⊙ env. 6-7 h |→| env. 23 km ↑ 585 m ↓ 600 m

7. jour: Loch Laide — Drumadrochit

⊙ env. 3.5 h |→| env. 12 km ↑ 140 m ↓ 400 m

8. jour: Loch Laide — Inverness

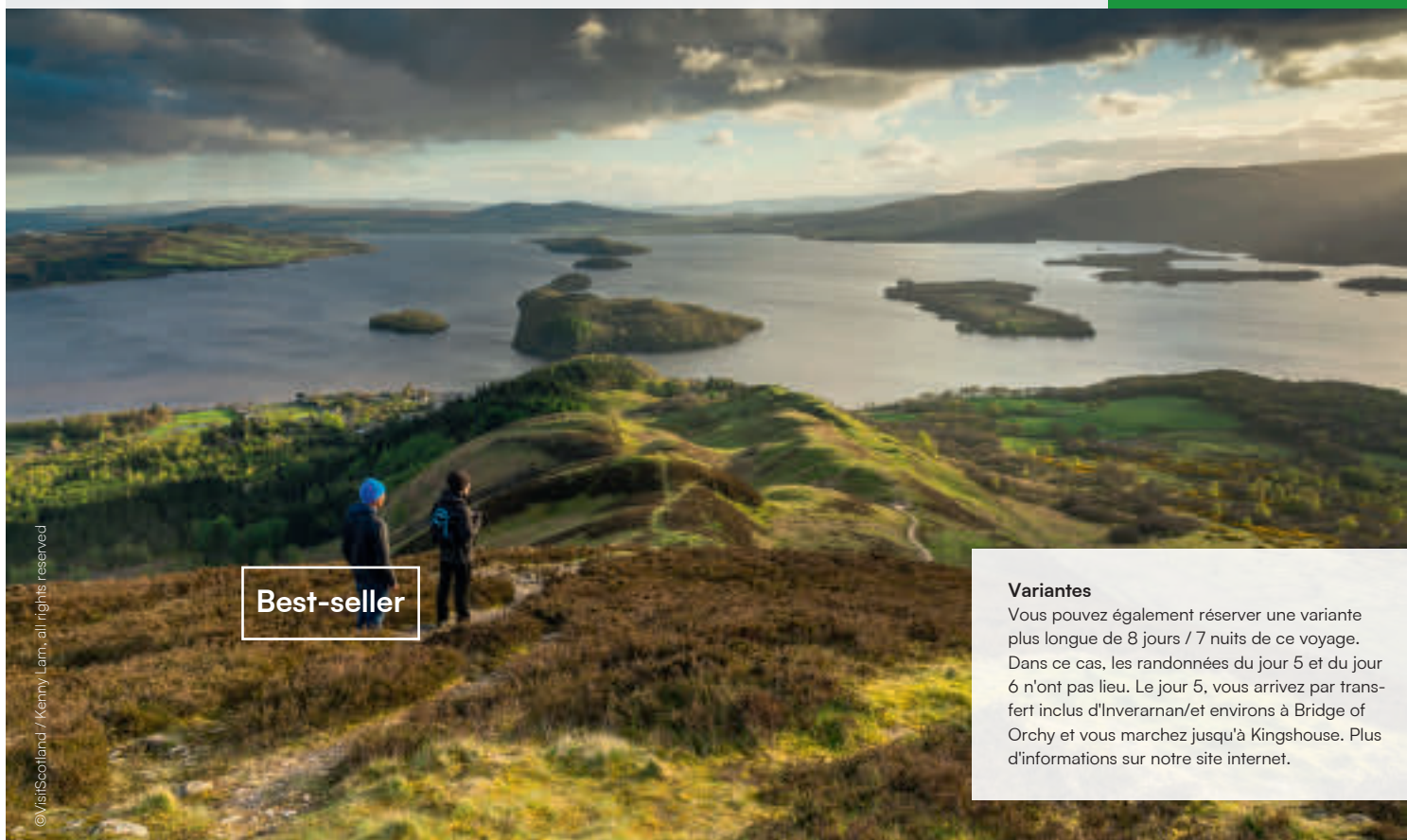
⊙ env. 4.5 h |→| env. 18 km ↑ 65 m ↓ 340 m

9. jour: Départ ou prolongation

■ ■ ■ ■ Caractéristiques

Le Great Glen Way nécessite une bonne condition physique en raison des quelques montées raides mais surtout de la longueur des étapes. Comme pour la plupart des randonnées longue distance, le Great Glen Way suit occasionnellement des tronçons goudronnés. L'ensemble du parcours est parfaitement balisé et facile à suivre.





© VisitScotland / Kenny Lam. All rights reserved

Best-seller

Variantes

Vous pouvez également réserver une variante plus longue de 8 jours / 7 nuits de ce voyage. Dans ce cas, les randonnées du jour 5 et du jour 6 n'ont pas lieu. Le jour 5, vous arrivez par transfert inclus d'Inverarnan/et environs à Bridge of Orchy et vous marchez jusqu'à Kingshouse. Plus d'informations sur notre site internet.

West Highland Way

La randonnée écossaise par excellence

Le chemin de randonnée le plus ancien d'Écosse vous fait traverser le monde sec des Highlands. C'était autrefois une région aride qui n'était habitée que par quelques commerçants et bergers. Des batailles y ont eu lieu, les bandits et bandes de voleurs profitaient de la solitude pour venir s'y cacher. Cette région est aujourd'hui toujours intacte et a diverses facettes. Les chemins longent la rive du Loch Lomond, isolés et solitaires. Après quelques kilomètres seulement ils offrent un panorama sur les sommets environnants. Le West Highland Way est aujourd'hui un des chemins de randonnées des plus appréciés d'Europe et attire des voyageurs du monde entier.

1. jour: Arrivée à Milngavie**2. jour:** Milngavie — Drymen

⊙ env. 5 h |→| env. 21 km ↑ 280 m ↓ 270 m

3. jour: Drymen — Rowardennan

⊙ env. 6-7 h |→| env. 24 km ↑ 575 m ↓ 610 m

4. jour: Rowardennan — Inverarnan/environs

⊙ env. 6 h |→| env. 23 km ↑ 505 m ↓ 505 m

5. jour: Inverarnan/environs — Crianlarich/environs

⊙ env. 3-4 h |→| env. 14 km ↑ 450 m ↓ 300 m

6. jour: Crianlarich/environs — Bridge of Orchy/environs

⊙ env. 5-7 h |→| env. 21-25 km ↑ 420-580 m ↓ 420-580 m

7. jour: Bridge of Orchy/Inveroran — Kingshouse

⊙ env. 5-6 h |→| env. 16-20 km ↑ 325-485 m ↓ 230-390 m

8. jour: Kingshouse — Kinlochleven

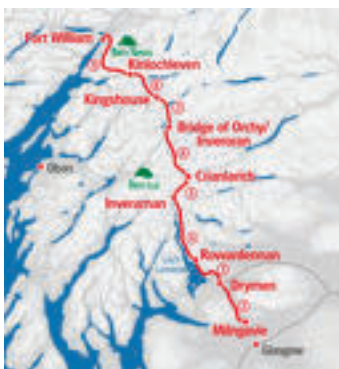
⊙ env. 4-5 h |→| env. 13 km ↑ 350 m ↓ 575 m

9. jour: Kinlochleven — Fort William

⊙ env. 6-7 h |→| env. 24 km ↑ 550 m ↓ 560 m

10. jour: Départ ou prolongation**■■■□ Caractéristiques**

Il est absolument nécessaire d'avoir une bonne condition pour le West Highland Way. Les montées ne posent en général pas de problème mais les étapes sont longues et fatigantes. L'itinéraire suit des chemins de randonnées bien aménagés et est parfaitement signalisé.



Arrivée tous les jours: 23.03. - 12.10.

Saison 1: 04.10. - 12.10.**Saison 2:** 22.03. - 25.04. | 20.09. - 03.10.**Saison 3:** 26.04. - 19.09.**Saison 4:** 23.03. - 29.03. | 06.04. - 26.04. | 28.09. - 13.10.**Prix par personne**

Code de réservation	UK-SOWMF-10X
Saison 1	1'529.-
Saison 2	1'625.-
Saison 3	1'725.-
Supplément chambre simple	1'175.-

3* Hôtels & Bed & Breakfasts

Nuits supplémentaires

Fort William	149.-
Supplément chambre simple	149.-
Milngavie	115.-
Supplément chambre simple	109.-

Prestations

- Nuitées comme indiqué avec petit-déjeuner
- Acheminement quotidien des bagages
- 1 Visite de la distillerie Glengoyne, dégustation comprise (en anglais)
- Itinéraire parfaitement élaboré
- Documents de voyage (1x par chambre)
- Application de navigation et données GPS
- Assistance téléphonique

À noter


- Best seller ! Réservez tôt !
- Taxe de séjour à régler sur place

France



La Vallée de la Loire

Longue de plus de mille kilomètres, la Loire est le plus grand fleuve de France à se déverser dans l'océan Atlantique. Les villes historiques d'Orléans, de Blois, de Tours, d'Angers et de Nantes sont situées sur ses rives, tandis que d'innombrables ponts romantiques l'enjambent depuis sa source en Auvergne jusqu'à son embouchure dans l'océan Atlantique. Cependant, les édifices les plus célèbres situés le long de ses berges restent les châteaux de la Loire. Parmi le riche patrimoine culturel composé de plus de 300 magnifiques châteaux de style Renaissance figurent de vrais bijoux architecturaux comme le château de Chambord, le château d'Amboise et le château d'eau de Chenonceau. Beaucoup de ces magnifiques anciennes résidences royales peuvent être visitées. Leurs jardins soigneusement entretenus valent la peine d'être explorés, tout comme les salles d'apparat, les chambres à coucher, les boudoirs, les cuisines et les donjons. La vallée des mille châteaux, avec ses vieilles allées de chênes, ses vastes champs de céréales parsemés de coquelicots, ses vergers en fleurs et ses régions viticoles baignées de soleil, fait partie des plus beaux paysages de France. Le fleuve suit son cours avec force et puissance. Depuis des milliers d'années, ses masses d'eau transportent des sédiments à travers son lit. C'est ainsi que se sont formés et se forment encore des bancs de sable et des îles fluviales en constante évolution. La vallée de la Loire est un paradis non seulement pour les rois, mais aussi pour plus de 220 espèces d'oiseaux. Et effectivement, la Loire porte bien son nom : elle est issue du mot breton « liger », qui signifie « fleuve royal ». Le long de la Loire, chacun peut se sentir comme un roi, que l'on vive dans un château ou dans un simple nid d'oiseau.





©saliko3p

Aperçu du voyage



Vacances à vélo
individuelles

Bordeaux à Toulouse	89
L'Alsace centrale	86
La Loire à vélo	84
Les Châteaux de la Loire	85
Provence et Camargue	88
Via Rhôna I	87



Vacances individuelles
de randonnée

Ballons et vignobles d'Alsace	90
Tour du Mont Blanc	91



Vous trouverez d'autres tours sur
www.eurotrek.ch/france



Variantes

Vous pouvez également réserver une variante plus longue de 10 jours / 9 nuits de ce voyage. Le voyage commence alors à Orléans et mène à Tours via Blois. Plus d'informations sur notre site internet.

Arrivée samedi: 29.03. - 11.10.

Saison 1: 29.03. - 16.04. | 02.10. - 11.10.

Saison 2: 17.04. - 07.05. | 11.09. - 01.10.

Saison 3: 08.05. - 10.09.

Prix par personne

Code de réservation	FR-LORTS-08X
Saison 1	1'049.-
Saison 2	1'189.-
Saison 3	1'319.-
Supplément chambre simple	539.-
Vélo 21-vitesses unisexe	105.-
Vélo de location-PLUS	185.-
Vélo électrique	289.-

Catégorie: 3* hôtels (classification française)

Nuits supplémentaires

Saint Nazaire	75.-
Supplément chambre simple	55.-
Tours	95.-
Supplément chambre simple	79.-

Prestations

- Nuitées comme indiqué avec petit-déjeuner
- Acheminement quotidien des bagages
- Itinéraire parfaitement élaboré
- Documents de voyage (1x par chambre)
- Application de navigation et données GPS
- Assistance téléphonique

À noter

- Taxe de séjour à régler sur place

La Loire à vélo

Un itinéraire à la fois romantique et sauvage jusqu'à l'océan

La Loire, romantique et sauvage, est l'un des derniers fleuves non régulés d'Europe. Elle s'écoule vers l'Atlantique à travers un terrain légèrement vallonné. En suivant son cours sur La Loire à Vélo, d'Orléans à Saint-Nazaire, les cyclotouristes amateurs de culture plongeront dans le glorieux passé de la France en admirant somptueux châteaux et jardins fleuris dans le cadre d'un voyage royal à vélo. Partez avec joie à la découverte de l'un des sites inscrits au patrimoine mondial de l'UNESCO, savourez la douceur de vivre « à la française » et contemplez les spectacles grandioses qu'offre la nature.

1. jour: Arrivée à Tours

2. jour: Tours — Chinon

I-H env. 55 km ↑ 70 m ↓ 95 m

3. jour: Chinon — Saumur

I-H env. 40 km ↑ 110 m ↓ 110 m

4. jour: Saumur — Angers

I-H env. 55 km ↑ 205 m ↓ 205 m

5. jour: Angers — Saint-Florent-le-Vieil/environs

I-H env. 55-70 km ↑ 115 m ↓ 145 m

6. jour: Saint-Florent-le-Vieil/environs — Nantes

I-H env. 55 km ↑ 60 m ↓ 75 m

7. jour: Nantes — Saint Nazaire

I-H env. 65 km ↑ 110 m ↓ 125 m

8. jour: Départ ou prolongement

■ ■ ■ Caractéristiques

Vous roulez sur des pistes cyclables goudronnées ou correctement gravillonnées et parfois aussi sur des routes secondaires. Vous n'aurez que quelques raidillons notables à franchir sur ce parcours parfaitement balisé. Il faudra parfois compter avec un peu de vent de face.





Best-seller

©sylvainbrejeul@gmail.com

Variantes

Vous pouvez également réserver une variante plus longue de 10 jours / 9 nuits de ce voyage. Le voyage vous mènera en plus au château de Chambord et à Amboise. Plus d'informations sur notre site internet.

Les Châteaux de la Loire

La Route Royale

La vallée de la Loire, incarnation de la France romantique. Le charme rural de la région n'a rien à envier à la richesse culturelle de ses villes. Bien entendu, ce sont d'abord les châteaux qui font, à juste titre, la renommée de la Loire. Rois, seigneurs et dames de cour, séduits par le charme des paysages du Val de Loire, se sont fait construire plusieurs centaines de châteaux, manoirs et résidences de rêve dans ce « Jardin de la France » : Villandry, Langeais, Ussé, Chinon, Azay-le-Rideau, Chenonceau, Chambord et Blois pour ne citer que les plus importants. Chacun d'entre eux mériterait à lui seul un voyage, mais ensemble, ils forment un itinéraire de rêve vraiment unique en termes d'architecture et de paysage. Première classe à tous points de vue.

1. jour: Arrivée à Blois**2. jour:** Blois — Tours

↳ env. 75 km ↑ 220 m ↓ 215 m

3. jour: Tours — Chinon

↳ env. 55 km ↑ 155 m ↓ 160 m

4. jour: Excursion à Fontevraud-l'Abbaye

↳ env. 55 km ↑ 235 m ↓ 220 m

5. jour: Chinon — Azay-le-Rideau

↳ env. 40 km ↑ 140 m ↓ 130 m

6. jour: Azay-le-Rideau — Chenonceaux

↳ env. 60 km ↑ 205 m ↓ 175 m

7. jour: Chenonceaux — Blois

↳ env. 50-80 km ↑ 180-265 m ↓ 160-255 m

8. jour: Départ ou prolongement**■ ■ ■ ■ Caractéristiques**

Le parcours est essentiellement plat et presque toujours très bien balisé. Vous partirez sur des pistes cyclables et des routes secondaires peu fréquentées. Dans les vignobles, la topographie est un peu plus vallonnée et il faudra gérer quelques courtes montées.



Arrivée tous les jours: 29.03. - 11.10.

Saison 1: 29.03. - 11.04. | 27.09. - 11.10.

Saison 2: 12.04. - 09.05. | 06.09. - 26.09.

Saison 3: 10.05. - 05.09.

Prix par personne

Code de réservation	Cat. A	Cat. B
FR-LORBB-	08A	08B
Saison 1	1'159.-	999.-
Saison 2	1'295.-	1'135.-
Saison 3	1'435.-	1'289.-
Supplément chambre simple	455.-	429.-
Vélo 21- vitesses unisexe	105.-	105.-
Vélo de location-PLUS	185.-	185.-
Vélo électrique	289.-	289.-

Catégorie A: 3* hôtels (classification française) |
Catégorie B: 2* et 3* hôtels (classification française)

Nuits supplémentaires sur notre site.

Prestations

- Nuitées dans la catégorie sélectionnée avec petit-déjeuner
- Acheminement quotidien des bagages
- Itinéraire parfaitement élaboré
- Documents de voyage (1x par chambre)
- Application de navigation et données GPS
- Assistance téléphonique

À noter

- Taxe de séjour à régler sur place



©Paul Henri Degrande

Arrivée tous les jours: 29.03. - 11.10.
Saison 1: 29.03. - 11.04.
Saison 2: 12.04. - 30.04. | 12.05. - 30.05. |
27.09. - 11.10.
Saison 3: 01.05. - 11.05. | 31.05. - 26.09.

Prix par personne

Code de réservation	FR-ELRME-08X
Saison 1	1'185.-
Saison 2	1'329.-
Saison 3	1'469.-
Supplément chambre simple	505.-
Vélo 21- vitesses unisexe	105.-
Vélo électrique	289.-

Catégorie: hôtels 3* et 4* (classification française)

Nuits supplémentaires

Strasbourg	105.-
Supplément chambre simple	55.-

Prestations

- Nuitées comme indiqué avec petit-déjeuner
- Acheminement quotidien des bagages
- Itinéraire parfaitement élaboré
- Documents de voyage (1x par chambre)
- Propre signalisation
- Application de navigation et données GPS
- Assistance téléphonique

À noter

- Taxe de séjour à régler sur place

L'Alsace centrale

Bords du Rhin et vins d'Alsace

Ce bel itinéraire vous fera découvrir la beauté des paysages et des villages côté allemand avant de traverser le Rhin et de parcourir l'Alsace à vélo en suivant la Route des Vins. Il vous conduira au cœur de Strasbourg, Fribourg et Colmar, trois villes ravissantes où vous pourrez admirer un patrimoine architectural et culturel d'une exceptionnelle richesse. Vous sillonnez les vignobles allemands et français et aurez l'occasion de profiter d'une visite de cave ou d'une dégustation de vins qui éveillera sans aucun doute vos papilles.

- 1. jour:** Arrivée à Strasbourg
- 2. jour:** Strasbourg — Région d'Ettenheim
I-H env. 60 km ↑ 60 m ↓ 35 m
- 3. jour:** Région d'Ettenheim — Fribourg
I-H env. 50 km ↑ 120 m ↓ 30 m
- 4. jour:** Fribourg — Colmar
I-H env. 60 km ↑ 45 m ↓ 120 m
- 5. jour:** Colmar — Région Riquewihr
I-H env. 40 km ↑ 260 m ↓ 150 m
- 6. jour:** Région Riquewihr — Région Obernai
I-H env. 35-50 km ↑ 280 m ↓ 380 m
- 7. jour:** Région d'Obernai — Strasbourg
I-H env. 40-55 km ↑ 120 m ↓ 160 m
- 8. jour:** Départ ou prolongement

Caractéristiques

Vous roulez principalement sur des pistes cyclables, sur des chemins agricoles goudronnés ou sur de petites routes départementales sans grand trafic routier. Les journées 5 et 6 sont un peu vallonnées.





Best-seller

**Variantes**

Vous pouvez également réserver le circuit de Lyon à Arles (8 jours / 7 nuits). Plus d'informations sur notre site internet

Via Rhôna I

De Genève à Lyon

La Via Rhôna I — trait d'union entre Genève et Lyon. Genève, une ville mondialement connue, est le point de départ de ce séjour vélo. Son « Jet d'eau » vous dit « Au revoir en Suisse! » et vous envoie en France. Toujours à vos côtés : ce magnifique Rhône. Parfois vous roulez directement au bord du fleuve, parfois de petits chemins vous feront quitter les bords du Rhône pour visiter de charmants villages authentiques, entourés de champs de tournesol et de vignobles. Pédalez au rythme du fleuve !

- 1. jour:** Arrivée à Genève
- 2. jour:** Genève — Seyssel
|<| env. 60 km ↑ 490-510 m ↓ 635-640 m
- 3. jour:** Seyssel — Champagnieux
|<| env. 60 km ↑ 255 m ↓ 225 m
- 4. jour:** Boucle Champagnieux
|<| env. 25 km ↑ 415 m ↓ 415 m
- 5. jour:** Champagnieux — Pérouges/Meximieux
|<| env. 70 km ↑ 265-290 m ↓ 290-325 m
- 6. jour:** Boucle à Pérouges/Meximieux
|<| env. 55-60 km ↑ 95 m ↓ 135 m
- 7. jour:** Pérouges/Meximieux — Lyon
|<| env. 50 km ↑ 95 m ↓ 135 m
- 8. jour:** Départ ou prolongement

■ ■ ■ ■ Caractéristiques

Facile Plus - Le premier et le troisième jour de vélo quelques côtes plus longues vous attendent. Les autres étapes sont majoritairement plates et très faciles. La ViaRhôna est, à part quelques courts tronçons, un modèle du genre.



Arrivée dimanche: 13.04. - 05.10.

Saison 1: 13.04. - 02.05. | 05.10.

Saison 2: 03.05. - 14.06. | 20.09. - 04.10.

Saison 3: 15.06. - 19.09.

Prix par personne

Code de réservation	FR-RORGL-08X
Saison 1	1'059.-
Saison 2	1'189.-
Saison 3	1'319.-
Supplément chambre simple	399.-
Vélo 21- vitesses unisex	169.-
Vélo électrique	315.-

Catégorie: hôtel 2* à 4* (classification française)

Nuits supplémentaires

Genève	155.-
Supplément chambre simple	119.-
Lyon	105.-
Supplément chambre simple	85.-

Prestations

- Nuitées comme indiqué avec petit-déjeuner
- Acheminement quotidien des bagages
- Itinéraire parfaitement élaboré
- Documents de voyage (1x par chambre)
- Application de navigation et données GPS
- Assistance téléphonique

À noter

- Taxe de séjour à régler sur place



Avignon: Grand Hôtel Avignon 4*

L'Avignon Grand Hôtel est situé au pied des remparts de la ville, à quelques pas du Palais des Papes et du Pont Saint-Bénézet.

- Orange: Grand Hôtel d'Orange 4*
- Arles: Le Nord Pinus 4*
- Nîmes: Hôtel Marquis de la Baume
- Uzès: Boutique Hôtel Entraigues 4*

Arrivée samedi, lundi: 22.03. - 11.10.
Saison 1: 22.03. - 11.04. | 05.10. - 11.10.
Saison 2: 12.04. - 30.05. | 20.09. - 04.10.
Saison 3: 31.05. - 19.09.

Prix par personne	Charme	Cat. A
Code de réservation FR-PRRHP-	08D	08A
Saison 1	1'325.-	1'019.-
Saison 2	1'499.-	1'175.-
Saison 3	1'665.-	1'299.-
Supplément chambre simple	755.-	325.-
Vélo 21-vitesses unisex		105.-
Vélo de location-PLUS		185.-
Vélo électrique		289.-

Cat. Charme : voir description | Cat. A : hôtels de 3* (classification française), partiellement avec piscine et climatisation

Prestations

- Nuitées dans la catégorie sélectionnée avec petit-déjeuner
- Acheminement quotidien des bagages
- Accueil personnalisé (all./angl.)
- Itinéraire parfaitement élaboré
- Documents de voyage (1x par chambre)
- Application de navigation et données GPS
- Assistance téléphonique

À noter

- Taxe de séjour à régler sur place

Provence et Camargue Sur le Pont d'Avignon

La Provence avec ses plaines généreuses, la côte méditerranéenne, ces sites culturels antiques et moyenâgeux, agrémentée de ses délicieuses effluves d'herbes aromatiques et bien sûr son savoir vivre provençal. Un paysage splendide, une luminosité à la fois chatoyante et contrastée qui a séduit plus d'un peintre : van Gogh, Gauguin, Picasso, Matisse. Non sans citer son paysage fabuleux, la Provence a plus d'une corde à son arc de par son histoire, son art et son architecture.

1. jour: Arrivée à Orange

2. jour: Orange — Chateauneuf-du-Pape — Avignon

I-| env. 50 km ↑ 245-250 m ↓ 270-275 m

3. jour: Avignon — St. Rémy — Arles

I-| env. 55 km ↑ 145-270 m ↓ 165-275 m

4. jour: Arles — Camargue — Arles

I-| env. 45 km ↑ 40-120 m ↓ 45-75 m

5. jour: Arles — Nîmes

I-| env. 50 km ↑ 40-120 m ↓ 45-75 m

6. jour: Nîmes — Pont du Gard — Uzès

I-| env. 50 km ↑ 75-230 m ↓ 95-165 m

7. jour: Uzès — Orange

I-| env. 55 km ↑ 260 m ↓ 350 m

8. jour: Départ ou prolongement

■ ■ ■ □ Caractéristiques

Mis à part quelques montées dans la garrigue et les Alpilles, ce circuit est pratiquement plat et sans difficultés. Vous roulez principalement sur des petites routes sans grand trafic et des chemins agricoles asphaltés.





©Gaspard Delaruelle

Variantes

Ce voyage peut également être réservé dans le sens inverse. Plus d'informations sur notre site.

Bordeaux à Toulouse

Le Canal de la Garonne

Nous suivons le canal de la Garonne, indispensable prolongement du Canal du Midi qui relie Toulouse à la Méditerranée. Cet ensemble forme le Canal des Deux Mers, qui relie l'océan Atlantique à la mer Méditerranée : un itinéraire appelé à devenir mythique, un parcours particulièrement roulant, traversant vignobles et villages médiévaux, longeant les rives de la Garonne, qui nous fera traverser tout en douceur villes et sites culturels, comme Moissac... sans oublier la gastronomie, incontournable dans cette région !

1. jour: Arrivée à Bordeaux**2. jour:** Cat. A: Bordeaux — Camiran |

Cat. B: Bordeaux — Frontenac

|→| env. 45-63 km ↑ 310 m ↓ 240 m

3. jour: Cat. A: Camiran — Le Mas d'Agenais |

Cat. B: Frontenac — Le Mas d'Agenais

|→| env. 42-55 km ↑ 170 m ↓ 155 m

4. jour: Le Mas d'Agenais — Sérignac sur Garonne

|→| env. 44 km ↑ 65 m ↓ 105 m

5. jour: Sérignac sur Garonne — Moissac

|→| env. 55 km ↑ 85 m ↓ 45 m

6. jour: Moissac — Toulouse

|→| env. 67 km ↑ 115 m ↓ 35 m

7. jour: Départ ou prolongement**■□□□ Caractéristiques**

Facile à moyen: pas de difficulté technique. En majorité sur pistes cyclables, voies vertes ou petites routes.



Arrivée tous les jours: 15.04. - 15.10.

Saison Saison 1: 15.04. - 15.10.

Prix par personne

Code de réservation	FR-AQRBT-07A
Saison Saison 1	1'099.-
Supplément chambre simple	589.-
Vélo 21- vitesses pour hommes	235.-
Vélo 21- vitesses unisexe	235.-
Vélo électrique	355.-

Catégorie A: hôtels 3* et 4* et maisons d'hôtes avec Charme (classification française) |
Catégorie B: hôtels 2* et 3* et maisons d'hôtes (classification française)

Nuits supplémentaires sur notre site.

Prestations

- Nuitées dans la catégorie sélectionnée avec petit-déjeuner
- 1 dîner (Fourques sur Garonne/St. Martin de Lerm)
- Acheminement quotidien des bagages
- Itinéraire parfaitement élaboré
- Application de navigation et données GPS
- Assistance téléphonique

À noter

- Taxe de séjour incluse dans le prix du voyage!



Arrivée tous les jours: 29.03. - 11.10.
Saison 1: 29.03. - 18.04. | 27.09. - 11.10.
Saison 2: 19.04. - 26.09.

Prix par personne

Code de réservation	FR-ELWWG-07X
Saison 1	1'049.-
Saison 2	1'255.-
Supplément chambre simple	399.-

Catégorie: hôtels 3* et 1x hôtel 4* (classification française)

Nuits supplémentaires

Eguisheim	95.-
Supplément chambre simple	55.-

Prestations

- Nuitées comme indiqué avec petit-déjeuner
- Acheminement quotidien des bagages
- Itinéraire parfaitement élaboré
- Documents de voyage (1x par chambre)
- Données GPS disponibles
- Assistance téléphonique

À noter

- Taxe de séjour à régler sur place

Ballons et vignobles d'Alsace

Au coeur du Parc naturel régional des Ballons des Vosges

Partez à la découverte des châteaux moyennageux en ruines et autres forteresses qui s'étendent du nord au sud de l'Alsace. À travers la forêt, des belvédères offrent de larges vues panoramiques sur les paysages agricoles de la plaine d'Alsace. Cette randonnée, riche en villages de caractères, immobiles et apaisants, vous présente la diversité géographique de l'Alsace. Votre séjour s'achève par une arrivée à Barr, petite ville située au cœur du vignoble alsacien et de ses grands crus.

1. jour: Arrivée à Eguisheim

2. jour: Eguisheim — Turckheim

☉ env. 4.5 h |→| env. 14 km ↑ 563 m ↓ 534 m

3. jour: Turckheim — Kaysersberg

☉ env. 4.5 h |→| env. 14 km ↑ 654 m ↓ 631 m

4. jour: Kaysersberg — Munster

☉ env. 6.5 h |→| env. 23 km ↑ 1'113 m ↓ 999 m

5. jour: Munster — Wintzfelden

☉ env. 5 h |→| env. 15 km ↑ 791 m ↓ 810 m

6. jour: Wintzfelden — Eguisheim

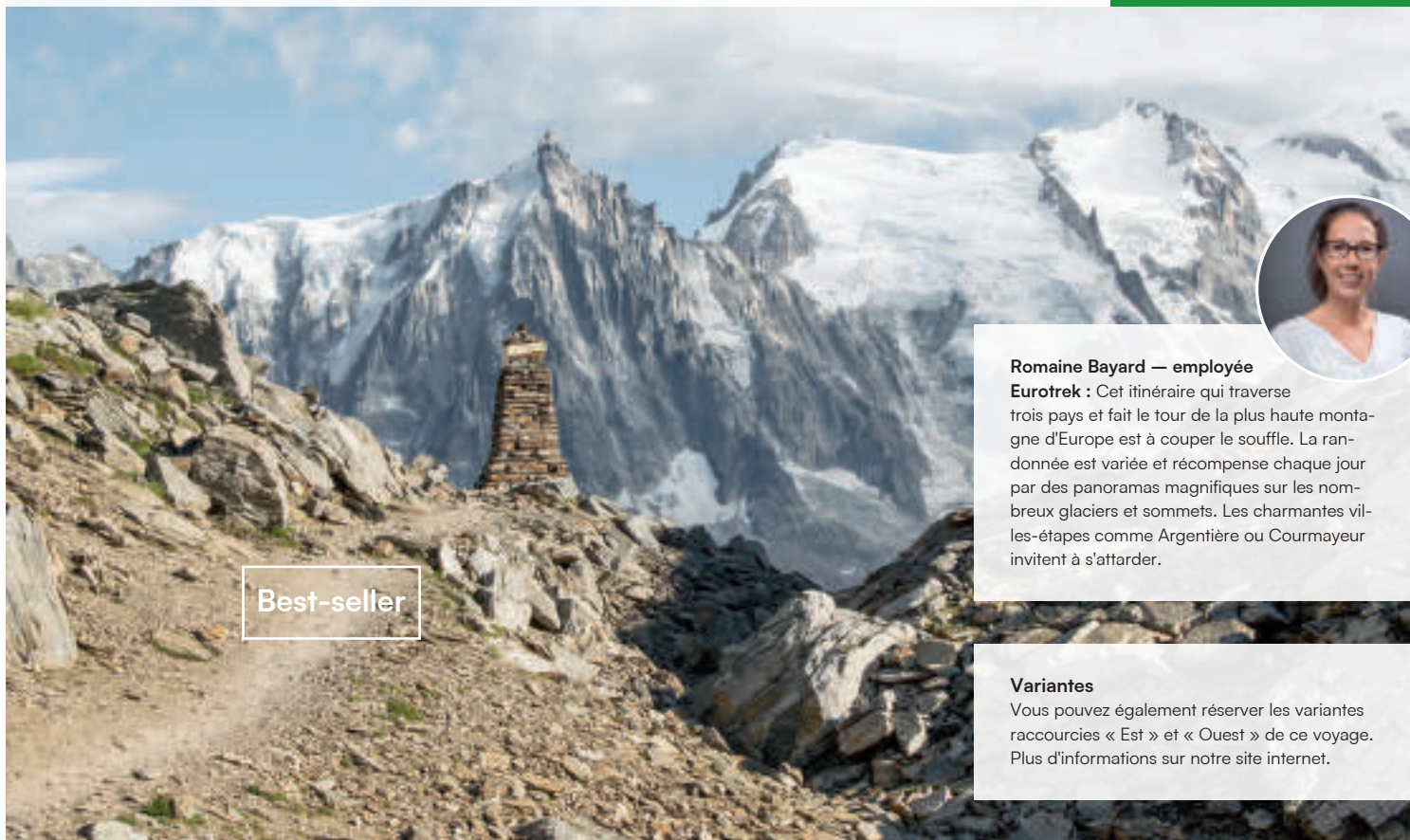
☉ env. 5 h |→| env. 17 km ↑ 509 m ↓ 656 m

7. jour: Départ ou prolongement

■ ■ ■ ■ Caractéristiques

Vous marchez jusqu'à 5.5 heures par jour, avec des étapes entre env. 14 et 22 km. Une bonne condition physique de base est requise pour les randonnées. Les routes mènent le long de bons chemins de randonnée avec des vues magnifiques.





Best-seller



Romaine Bayard — employée

Eurotrek : Cet itinéraire qui traverse trois pays et fait le tour de la plus haute montagne d'Europe est à couper le souffle. La randonnée est variée et récompense chaque jour par des panoramas magnifiques sur les nombreux glaciers et sommets. Les charmantes villes-étapes comme Argentière ou Courmayeur invitent à s'attarder.

Variantes

Vous pouvez également réserver les variantes raccourcies « Est » et « Ouest » de ce voyage. Plus d'informations sur notre site internet.

Tour du Mont Blanc

Autour du coeur des Alpes

Votre séjour commence à Martigny, une jolie petite ville de la vallée du Rhône. Au cours de votre voyage, vous visiterez les stations de ski de Chamonix et de Courmayeur, franchirez de nombreux cols, resterez bouche bée face aux eaux bleutées des lacs glaciaires et profiterez de la vue sur les vallées autour du Mont-Blanc. L'itinéraire vous emmène à la découverte de trois pays et dévoile les sommets les plus spectaculaires d'Europe. Le Tour du Mont-Blanc est l'une des plus grandes aventures à vivre dans les Alpes.

- 1. jour:** Arrivée à Martigny
- 2. jour:** Martigny — Argentière
⊙ env. 4.5-5 h |→| env. 15 km ↑ 950-1070 m ↓ 900-1095 m
- 3. jour:** Argentière — Chamonix
⊙ env. 5-6 h |→| env. 14 km ↑ 1050-1560 m ↓ 350-780 m
- 4. jour:** Chamonix — Les Houches
⊙ env. 5 h |→| env. 12 km ↑ 550 m ↓ 1'570 m
- 5. jour:** Les Houches — Les Contamines
⊙ env. 4-7 h |→| env. 10-18 km ↑ 550-1460 m ↓ 1'290 m
- 6. jour:** Les Contamines — Les Chapieux — Bourg Saint-Maurice
⊙ env. 6.5 h |→| env. 18 km ↑ 1'385 m ↓ 960 m
- 7. jour:** Bourg Saint Maurice — Courmayeur
⊙ env. 4.5 h |→| env. 15 km ↑ 765 m ↓ 915 m
- 8. jour:** Visité de Val Ferret
⊙ env. 5 h |→| env. 17 km ↑ 1'160 m ↓ 640 m
- 9. jour:** Val Ferret — La Fouly
⊙ env. 4.5 h |→| env. 14 km ↑ 775 m ↓ 1'025 m
- 10. jour:** La Fouly — Champex
⊙ env. 4 h |→| env. 15 km ↑ 670 m ↓ 850 m
- 11. jour:** Champex — Martigny

⊙ env. 5 h |→| env. 16 km ↑ 830 m ↓ 1'070 m
12. jour: Départ ou prolongation

■■■■■ **Caractéristiques**

Les étapes sont longues et nécessitent une excellente condition physique. Avoir un pied sûr endurant et ne pas être sujet au vertige sont indispensables pour les passages exposés ! La première partie du séjour est exigeante mais les randonnées deviennent plus faciles à partir de Bourg Saint Maurice.



Arrivée tous les jours: 28.06. - 07.09.

Saison 1: 23.08. - 07.09.

Saison 2: 28.06. - 22.08.

Prix par personne

Code de réservation	CH-WSWMM-12X
Saison 1	2'179.-
Saison 2	2'359.-
Supplément chambre simple	859.-
Supplément seul voyageur	439.-

Catégorie: hôtel 4* à Martigny, bons hôtels et pensions 2* et 3*, il n'est pas toujours possible de réserver des chambres avec salle de bain privée

Nuits supplémentaires

Martigny	119.-
Supplément chambre simple	49.-

Prestations

- Nuitées comme indiqué avec petit-déjeuner
- Acheminement quotidien des bagages
- Itinéraire parfaitement élaboré
- Documents de voyage (1x par chambre)
- Transferts selon programme
- Application de navigation et données GPS
- Assistance téléphonique

À noter

- Taxe de séjour à régler sur place
- Trajets en transport public, téléphérique etc. ne pas inclus

Espagne



Biosphère de la Sierra Morena

La biosphère Dehesas de Sierra Morena se trouve dans le sud-ouest de l'Espagne et est entourée par les chaînes de montagnes près de Huelva, Séville et Cordoue. La Sierra Morena en elle-même, est un massif montagneux à moyenne altitude, culminant à 1332 mètres et couronnée par le pic Bañuela. La région naturelle des Dehesas de Sierra Morena est caractérisée par plusieurs parcs naturels ainsi que par la vallée fertile du fleuve Guadalquivir. Celle-ci a été désignée comme réserve de biosphère par l'UNESCO en 2002. Sa diversité naturelle est exceptionnelle, allant des forêts atlantiques aux oliveraies et vignobles cultivés de manière traditionnelle, en passant par les dehesas méditerranéennes. Le mot espagnol «dehesa», qui signifie pâturage, vient du latin « interdiction, barrière ». Au Moyen Âge, une dehesa était une zone clôturée ; aujourd'hui, elle désigne des forêts de chênes pâturées.

Les paysages agricoles des dehesas, avec leurs pâturages parsemés de chênes, représentent une exploitation agricole parfaite, d'une grande valeur culturelle et écologique. La biosphère de la Sierra Morena est peuplée de sangliers, de mangoustes, de cigognes noires et de différentes espèces de vautours et d'aigles. Le loup ibérique et le lynx pardelle, une espèce en voie de disparition, sont également à leur aise dans la plus grande biosphère d'Espagne. Avec un peu de chance, il est possible d'apercevoir ces animaux rares lors de randonnées ou de tours à vélo. Et si vous levez les yeux vers le ciel la nuit, vous aurez droit à un spectacle très particulier. On dit que la biosphère Sierra Morena est un endroit idéal pour observer le ciel étoilé.



©Agami Photo Agency/Shutterstock

Aperçu du voyage



Vacances à vélo
individuelles

Andalousie	96
De Finca en Finca à Majorque	95
Île de Majorque	94



Vacances individuelles
de randonnée

Majorque - Trans Tramuntana	97
Majorque Finca-randonnée	98
Tenerife, le paradis de la randonnée	99



Vous trouverez d'autres tours sur
www.eurotrek.ch/espagne



Rahel Süess — employée Eurot-

rek : J'ai été frappée par la diversité des paysages, notamment par les longues plages de sable fin, les charmants villages et la célèbre montagne « Serra de Tramuntana ». Jour après jour, les étapes deviennent de plus en plus passionnantes et variées. Au début, le parcours longe un littoral fantastique et passe par des criques très appréciées des baigneurs. La deuxième partie du voyage est, quant à elle, consacrée à de superbes panoramas alpins ainsi qu'à de longues descentes. Les journées s'achèvent par un plongeon dans la mer ainsi que par une dégustation des spécialités de Majorque.

Arrivée vendredi, samedi: 07.02. - 26.10.

Saison 1: 07.02. - 27.02.

Saison 2: 28.02. - 27.03.

Saison 3: 28.03. - 22.05. | 26.09. - 26.10.

Saison 4: 23.05. | 23.05. - 22.06. | 05.09. - 25.09.

Prix par personne

Code de réservation	ES-MARMG-08X
Saison 1	1'069.-
Saison 2	1'249.-
Saison 3	1'435.-
Saison 4	1'709.-
Supplément chambre simple	419.-
Supplément demi-pension (6x)	89.-
Vélo 21- vitesses unisexe	105.-
Vélo de location-PLUS	185.-
Vélo électrique	289.-

Catégorie: hôtels 4*, à Port de Sóller hôtel 3*

Nuits supplémentaires sur notre site.

Prestations

- Nuitées comme indiqué avec petit-déjeuner
- Accueil personnalisé (all./angl.) • Acheminement quotidien des bagages • Documents de voyage détaillés (1x par chambre) • 1 transfert sur les montagnes de Tramuntana avec visite au monastère de Lluc, vélo incl. • 1 déjeuner majorquin à Pétra
- 1 menu du midi (Fornalutx) • Navigations-App et données GPS • Assistance téléphonique

À noter

- Taxe de séjour à régler sur place

Île de Majorque

Une autre facette de l'île

Majorque sait aussi murmurer. Les seuls bruits qui chatouilleront vos oreilles durant votre circuit à vélo seront ceux du cliquetis de vos roues, du léger bruissement des moulins à vent et du chant des cigales. Un parcours vallonné dans l'arrière pays ou plus plat sur son littoral, vous fera découvrir et apprécier Majorque. Petits ports de pêche aux eaux turquoise, rochers fantasmagoriques sculptés par le vent, vergers d'agrumes et d'oliviers, bastides isolées, ou villages typiques, sont autant de trésors que nous cache ce petit paradis au large de l'Espagne et que nous avons redécouvert pour vous.

1. jour: Arrivée à Playa de Palma

2. jour: Playa de Palma — Colònia Sant Jordi

I-| env. 55 km ↑ 245 m ↓ 245 m

3. jour: Colònia Sant Jordi — Porto Cristo/environs

I-| env. 55-56 km ↑ 385 m ↓ 370 m

4. jour: Porto Cristo/environs — C'an Picafort

I-| env. 60 km ↑ 415 m ↓ 425 m

5. jour: Excursion vers Port de Pollença/Alcudia

I-| env. 40 km ↑ 50 m ↓ 45 m

6. jour: C'an Picafort — Port Sóller

I-| env. 50 km ↑ 205 m ↓ 110 m

7. jour: Port Sóller — Playa de Palma

I-| env. 55 km ↑ 205 m ↓ 110 m

8. jour: Départ ou prolongement

■ ■ ■ □ **Caractéristiques**

Des étapes faciles à moyennement difficiles. Les petites grimpettes sont toujours suivies par de belles descentes, les passages plus difficiles seront faits en bus. Vous roulez principalement sur des routes secondaires et parfois sur des sentiers en terre.



**Porreres: Finca son Roig 4***

La maison de campagne historique, située à environ 5 km de Porreres, a été soigneusement restaurée il y a quelques années seulement.

• Campanet: Hotel Rural Monnaber Nou 4*

De Finca en Finca à Majorque

Traversée du cœur tranquille de l'île

Cette semaine vous passerez des nuits riches en tradition et pleines de charme sur l'île de Majorque. Les parcours cyclables ont également été choisis en fonction des hébergements. Vous partirez ainsi vers de douces collines à travers l'arrière-pays agricole de l'île. On y cultive tout ce qui est bon... Olives, amandes, citrons et grappes de raisin. Bien entendu, il ne faut pas oublier la mer ! Deux magnifiques étapes vous mènent sur la côte pour vous faire découvrir les eaux cristallines de l'île la plus connue d'Espagne. Passez vos vacances à vélo avec nous sur cette île des Baléares, entre nature et élégance !

1. jour: Arrivée à Campanet

2. jour: Excursion à la Playa de Muro/Albufera

↳ env. 55 km ↑ 160 m ↓ 165 m

3. jour: Excursion autour du Puig d'Inca

↳ env. 60 km ↑ 420 m ↓ 420 m

4. jour: Campanet — Porreres

↳ env. 45 km ↑ 315 m ↓ 245 m

5. jour: Excursion à la découverte de Campos et de ses moulins à vent

↳ env. 40 km ↑ 140 m ↓ 240 m

6. jour: Excursion à Porto Cristo

↳ env. 45 km ↑ 215 m ↓ 215 m

7. jour: Départ ou prolongement

■ ■ ■ ■ Caractéristiques

Il s'agit d'un parcours légèrement vallonné dans l'ensemble sans longues montées. Vous partirez sur des routes secondaires, chemins agricoles et pistes cyclables aussi peu fréquentés que possible. Le parcours est presque entièrement goudronné.



Arrivée dimanche: 06.04. - 26.10.

Saison 1: 06.04. - 19.04.

Saison 2: 20.04. - 10.05. | 05.10. - 26.10.

Saison 3: 11.05. - 22.06. | 07.09. - 04.10.

Prix par personne

Code de réservation	ES-MARCP-07D
Saison 1	1'285.-
Saison 2	1'469.-
Saison 3	1'665.-
Supplément chambre simple	539.-
Supplément Demi-pension (6x)	259.-
Vélo 21- vitesses unisexe	105.-
Vélo de location-PLUS	185.-
Vélo électrique	289.-

Catégorie Charme: voir "vos hébergements"

Nuits supplémentaires sur notre site.

Prestations

- Nuitées comme indiqué avec petit déjeuner
- Accueil personnalisé (all./angl.)
- Acheminement quotidien des bagages
- Itinéraire parfaitement élaboré
- Documents de voyage détaillés (1x par chambre)
- 1 transfert Porto Cristo — Porreres/Hotel vélo incl.
- 1 Entrée et visite guidée des cavernes de Campanet (all./angl.)
- Application de navigation et données GPS
- Assistance téléphonique

À noter

- Taxe de séjour à régler sur plac



Arrivée samedi: 08.03. - 25.10.

Saison 1: 08.03. - 11.04. | 04.10. - 25.10.

Saison 2: 26.04. - 31.05. | 13.09. - 03.10.

Saison 3: 12.04. - 25.04.

Prix par personne

Code de réservation	ES-ANRMS-08X
Saison 1	1'149.-
Saison 2	1'349.-
Saison 3	1'799.-
Supplément chambre simple	505.-
Vélo 21- vitesses unisexe	105.-
Vélo de location-PLUS	185.-
Vélo électrique	289.-

Catégorie : hôtels 3* et 4*

Nuits supplémentaires sur notre site.

Prestations

- Nuitées comme indiqué avec petit-déjeuner
- Accueil personnalisé (all./angl.)
- Acheminement quotidien des bagages
- Itinéraire parfaitement élaboré
- Documents de voyage (1 x par chambre)
- 1 trajet en train Brenes — Séville, vélo excl.
- Application de navigation et données GPS
- Assistance téléphonique

À noter

- Taxe de séjour à régler sur place

Andalousie

1001 nuits au pays des Maures

L'Andalousie, au sud de l'Espagne, est une région pleine de surprises et de dépaysements. Bien sûr il y a les images cartes postales, le flamenco, les arènes, les tapas et les fiestas. Ce séjour vous propose de découvrir une culture et une architecture arabo-andalouse unique, magique. Des palais aux façades telles de la dentelle dans le pur style mauresque, des villages perchés, des paysages arides et des falaises de calcaire aux dimensions impressionnantes. L'Andalousie moderne a su préserver la richesse de son passé et sa culture arabe. Vous visiterez Séville et Cordoue, les jardins de l'Alcazar, autant de témoins splendides d'un passé fabuleux, qui rendront votre séjour à vélo en Andalousie inoubliable.

1. jour: Arrivée à Antequera

2. jour: Antequera — Lucena

↕ env. 65 km ↑ 715 m ↓ 710 m

3. jour: Lucena — Dona Menica

↕ env. 25-45 km ↑ 310 m ↓ 380 m

4. jour: Dona Menica — Córdoba

↕ env. 60 km ↑ 595 m ↓ 920 m

5. jour: Córdoba — Palma del Rio

↕ env. 60 km ↑ 305 m ↓ 340 m

6. jour: Palma del Rio — Carmona

↕ env. 55 km ↑ 250 m ↓ 85 m

7. jour: Carmona — Séville

↕ env. 25 km ↑ 10 m ↓ 210 m

8. jour: Départ ou prolongement

■■■■ Caractéristiques

Vos étapes sont alternativement plates ou légèrement vallonnées avec quelques côtes plus longues. Vous roulez principalement sur des pistes cyclables (anciennes voies de chemin de fer), des chemins ruraux et de petites routes à faible trafic (entrées et sorties des villes).





Majorque - Trans Tramuntana

Randonnée côtière et en montagne sur le GR 221

La Luminosa, l'éclairée, les espagnols appellent ainsi Majorque. La plus grande île des Baléares est une île passionnante avec son grand nombre de qualités. Alors, cette semaine vous découvrirez l'intérieur de Majorque sur des chemins calmes. Dans la Sierra de Tramuntana il y a de bons chemins qui traversent un paysage sauvage avec des graminées et des rochers. Vous marcherez par des oliveraies dans des villages charmants avec des maisons de maîtres et des palais. Il y a toujours des vues magnifiques sur la mer et les petites îles. Le soleil, la plage, la mer et le repos vous accueillent dans des localités côtières idylliques.

1. jour: Arrivée à Pt. Alcúdia

2. jour: Randonnée côtière sur la péninsule Alcúdia

⊙ env. 6 h |→| env. 15 km ↑ 690 m ↓ 820 m

3. jour: Pt. Alcúdia — Monastère Lluç

⊙ env. 4.5 h |→| env. 13 km ↑ 600 m ↓ 220 m

4. jour: Sentier de pèlerinage lac de barrage Cuber

⊙ env. 5.5 h |→| env. 15 km ↑ 600 m ↓ 890 m

5. jour: Monastère Lluç — Pt. Sóller

⊙ env. 4.5 h |→| env. 12 km ↑ 300 m ↓ 990 m

6. jour: Chemin côtier de Deia à Sóller

⊙ env. 5 h |→| env. 12 km ↑ 300 m ↓ 430 m

7. jour: Pt. Sóller — Playa de Palma

⊙ env. 3.5 h |→| env. 13 km ↑ 10-370 m ↓ 40-360 m

8. jour: Départ ou prolongement

■ ■ ■ ■ Caractéristiques

Il est nécessaire d'avoir une certaine sûreté et une bonne condition lors des tours de 6 heures. Par contre, vous voyez Majorque d'une autre perspective. Les chemins sont parfois relativement caillouteux, mais avec des chaussures de randonnée il n'y aura pas de problèmes.



Arrivée vendredi, dimanche: 07.02. - 26.10.

Saison 1: 07.02. - 02.03.

Saison 2: 03.03. - 27.03. | 10.10. - 26.10.

Saison 3: 28.03. - 22.05. | 26.09. - 09.10.

Saison 4: 23.05. - 22.06. | 05.09. - 25.09.

Prix par personne

Code de réservation	ES-MAWAP-08X
Saison 1	855.-
Saison 2	999.-
Saison 3	1'115.-
Saison 4	1'195.-
Supplément chambre simple	365.-

Catégorie: hôtels 4*, 2x monastère Lluç, 2x hôtels 3* à Pt. Sóller

Nuits supplémentaires sur notre site.

Prestations

- Nuitées comme indiqué avec petit-déjeuner
- Accueil personnalisé (all./angl.)
- Acheminement quotidien des bagages
- Itinéraire parfaitement élaboré
- Documents de voyage (1x par chambre)
- Transfert selon programme
- 1 glace à l'orange à Sóller
- 1 trajet en train nostalgique « l'éclair rouge » Sóller — Palma
- Application de navigation et données GPS
- Assistance téléphonique

À noter

- Taxe de séjour à régler sur place



Orient: Finca Son Palou 4*

La merveilleusement belle Finca Son Palou est située au milieu de vergers de pommiers et de cerisiers, au bord des jolies montagnes de Tramuntana.

- Pollença: Finca Son Sant Jordi 4*
- Sóller: Finca Can Quatre 4*

Arrivée samedi | jeudi supplémentaire en mai, juin, septembre: 08.02. - 25.10.

Saison 1: 08.02. - 22.03. | 19.10. - 25.10.

Saison 2: 23.03. - 03.05. | 05.10. - 18.10.

Saison 3: 04.05. - 21.06. | 06.09. - 04.10.

Prix par personne

Code de réservation	ES-MAWPS-07X
Saison 1	1'089.-
Saison 2	1'395.-
Saison 3	1'629.-
Supplément chambre simple	745.-

Catégorie: Hôtels avec Charme

Nuits supplémentaires sur notre site.

Prestations

- Nuitées comme indiqué avec petit-déjeuner
- Accueil personnalisé (all./angl.)
- Acheminement quotidien des bagages
- Itinéraire parfaitement élaboré
- Documents de voyage (1x par chambre)
- Transferts selon programme
- 1 glace à l'orange à Sóller
- 1 trajet dans le petit train ancien « l'éclair rouge » Bunyola - Sóller
- Application de navigation et données GPS
- Assistance téléphonique

À noter

- Taxe de séjour à régler sur place

Majorque Finca-randonnée

Les plus beaux itinéraires de l'île du soleil

Des beaux itinéraires, sur des chemins isolés, au cœur d'une nature exceptionnelle et variée, des hôtels cosy et de qualité. Vous pourrez décompresser au bord de la piscine, succomber aux saveurs méditerranéennes et profiter de l'ambiance chaleureuse. Ce voyage montre les multiples facettes de l'île du soleil. Le nord aride, offre des vues époustouflantes sur la côte et sur des criques où l'on peut se baigner dans l'eau turquoise. Au centre le massif escarpé de la Serra de Tramuntana prend des allures alpines. Le village d'Orient, tranquille et charmant, un des plus beaux de Majorque est un exemple typique de l'architecture de l'île.

1. jour: Arrivée à Pollença

2. jour: Randonnée sur la côte de la péninsule d'Alcúdia

⊙ env. 5.5 h |→| env. 15 km ↑ 690 m ↓ 820 m

3. jour: Pollença — Orient/Alaró

⊙ env. 4-4.5 h |→| env. 11 km ↑ 220 m ↓ 540 m

4. jour: Randonnée en boucle Castell d'Alaró

⊙ env. 4 h |→| env. 12 km ↑ 490 m ↓ 510 m

5. jour: Orient/Alaró — Bunyola — Sóller

⊙ env. 5 h |→| env. 14 km ↑ 440 m ↓ 680 m

6. jour: Chemin de la poste de Deia à Sóller

⊙ env. 4 h |→| env. 10 km ↑ 300 m ↓ 430 m

7. jour: Départ ou prolongement

■ ■ ■ ■ Caractéristiques

Pour les randonnées de 4 à 5,5 heures une bonne condition physique est nécessaire. Vous trouverez des bons chemins de randonnée et d'innombrables points de vue sur les sommets de Tramuntana, la côte, la mer et les vallées verdoyantes. Sur des passages plus difficiles des bonnes chaussures de randonnée et un pied sûr sont exigés.





Toute l'année

Tenerife, le paradis de la randonnée

Atlantique sauvage, littoral ensoleillé & roches volcaniques

Depuis l'océan Atlantique rugissant au nord-ouest, à travers le paysage montagneux unique de roche volcanique noire jusqu'au sud-ouest ensoleillé. Dans la ville côtière de Garachico, vous profitez de vues à couper le souffle sur l'immensité de l'Atlantique et la côte nord verdoyante de l'île. Vous pénétrez dans les montagnes du massif de Teno en traversant plusieurs zones de végétation. Point culminant : la gorge de Masca avec ses parois rocheuses abruptes et sa flore unique. Dans le sud-ouest, vous passez la nuit dans le village le plus élevé des Canaries, où une randonnée à travers le parc national du Teide vous attend pour clore votre séjour.

1. jour: Arrivée à Garachico

2. jour: Randonnée circuit Garachico

⊙ env. 3-5.5 h |→| env. 14 km ↑ 990 m
↓ 990 m

3. jour: Garachico — Santiago del Teide

⊙ env. 5.5 h |→| env. 10 km ↑ 990 m ↓ 250 m

4. jour: Circuit de randonnée dans les montagnes de Teno

⊙ env. 5 h |→| env. 11 km ↑ 900 m ↓ 800 m

5. jour: Santiago del Teide — Los Gigantes

⊙ env. 2.5 h |→| env. 9 km ↑ 900 m ↓ 850 m

6. jour: Los Gigantes — Vila Flor

⊙ env. 5.5 h |→| env. 14 km ↑ 750 m ↓ 300 m

7. jour: Circuit de randonnée Vila Flor

⊙ env. 4.5-5 h |→| env. 13 km ↑ 600 m
↓ 600 m

8. jour: Départ où prolongement

■ ■ ■ ■ Caractéristiques

La diversité de Tenerife sur de magnifiques sentiers de montagne et côtiers relativement rocailleux. Une bonne condition physique pour des excursions jusqu'à 5,5 heures et une bonne assurance sont nécessaires. Si possible, il y a chaque jour le choix entre une version sportive (présentée dans le texte) ou une version plus tranquille.



Arrivée vendredi, samedi, dimanche: 03.01. - 07.12.

Saison 1: 30.06. - 31.08.

Saison 2: 03.01. - 28.02. | 03.03. - 16.03. | 26.05. - 29.06. | 01.09. - 19.10.

Saison 3: 17.03. - 25.05. | 20.10. - 07.12.

Prix par personne

Code de réservation	ES-TEWGE-08X
Saison 1	999.-
Saison 2	1'165.-
Saison 3	1'425.-
Supplément chambre simple 519.-	

Catégorie: beaux hôtels typiques 3* et 4*

Nuits supplémentaires sur notre site.

Prestations

- Nuitées comme indiqué avec petit-déjeuner
- 1 dîner (Los Gigantes)
- Accueil personnalisé (all./angl.)
- Acheminement quotidien des bagages
- Itinéraire parfaitement élaboré
- Documents de voyage (1x par chambre)
- Transfert selon programme
- Application de navigation et données GPS
- Assistance téléphonique

À noter

- Taxe de séjour à régler sur place

Portugal



Forêts de chênes-lièges à Alentejo

Des collines pittoresques à perte de vue définissent le paysage de l'Alentejo, au sud de Lisbonne. C'est ici que se trouvent les fameuses forêts de chênes-lièges du Portugal, les plus grandes forêts de chênes-lièges au monde. Elles appartiennent à un écosystème très particulier, créé par l'homme. Cette forme typique d'agroforesterie, appelée Montado, consiste à combiner une faible densité d'arbres avec des cultures et des troupeaux de moutons. Les chênes verts et les châtaigniers viennent compléter ces derniers. Les forêts de l'Alentejo abritent d'innombrables espèces de reptiles, d'amphibiens, d'oiseaux et de mammifères. Même le lynx ibérique en voie d'extinction, s'y sent chez lui. L'abattage des arbres à liège est interdit en raison de la préservation de la biodiversité. Le Portugal est l'un des plus grands producteurs de liège au monde. Chaque année, près de 200 000 tonnes de liège sont récoltées dans la région de l'Alentejo, soit près de la moitié de la production mondiale. La principale espèce d'arbres de ces forêts est le chêne-liège méditerranéen (*Quercus suber*). Il est connu pour son écorce épaisse et liégeuse, qui peut être récoltée à de nombreuses reprises au cours de la vie d'un arbre sans lui être nuisible. Au cours de sa durée de production d'environ 200 ans, un arbre peut être écorcé jusqu'à quinze fois. Même si les chênes-lièges peuvent vivre jusqu'à 500 ans, le meilleur liège est produit pendant leurs jeunes années. Il faut dire que les propriétés du liège sont extrêmement prisées : robuste, recyclable, isolant thermique et acoustique, facile à travailler et joli à regarder. Les produits les plus connus fabriqués à partir de ou avec du liège sont les revêtements de sol, les meubles, les chaussures et, bien sûr, les bouchons de bouteilles. Le liège est également utilisé dans les monuments historiques du Portugal, ainsi qu'en Andalousie et même au-delà de l'Alentejo, avec ses forêts de chênes-lièges uniques.





©Copyright (c) 2017 Rees-Helen/Shutterstock. No use without permission.

Aperçu du voyage



Vacances à vélo
individuelles

Algarve	103
Lisbonne - Sagres	102



Vacances individuelles
de randonnée

Randonnées côtières Algarve	106
Randonnée à Madère	105
Rota Vicentina	104



Vous trouverez d'autres tours sur
www.eurotrek.ch/fr-portugal



Sarah Marthaler — employée

Eurotrek : Une mer sauvage et d'innombrables plantes succulentes multicolores marquent le paysage de ce magnifique voyage. En empruntant des pistes cyclables diversifiées, nous avons pu traverser la mer depuis la capitale à bord de deux ferries, puis nous avons continué à travers de petits villages en direction de Sagres. Plus on descend vers le sud, plus il fait chaud, mais le vent frais de l'Atlantique fait de ce voyage une expérience agréable et inoubliable, et ce, même en été.

Toute l'année

Arrivée samedi, dimanche: 01.02. - 30.11.

Saison 1: 01.02. - 21.03. | 01.11. - 30.11.

Saison 2: 22.03. - 09.05. | 27.09. - 31.10.

Saison 3: 10.05. - 26.09.

Prix par personne

Code de réservation	PO-PORLS-07X
Saison 1	949.-
Saison 2	1'115.-
Saison 3	1'345.-
Supplément chambre simple	485.-
Vélo 21-vitesses unisexe	105.-
Vélo de location PLUS	185.-
Vélo électrique	289.-

Catégorie: hôtels 3* et 4*

Nuits supplémentaires sur notre site.

Prestations

- Nuitées comme indiqué avec petit-déjeuner
- Accueil personnalisé (all./angl.)
- Acheminement quotidien des bagages
- Itinéraire parfaitement élaboré
- Documents de voyage (1x par chambre)
- 1 trajet en ferry Lisbonne - Seixal vélo incl.
- 1 trajet en ferry Setúbal - Tróia vélo incl.
- Application de navigation et données GPS
- Assistance téléphonique

À noter

- Taxe de séjour à régler sur place

Lisbonne - Sagres

Le long de la fascinante côte atlantique.

Ce circuit à vélo tout en nuances le long de la côte atlantique du Portugal vous mènera de Lisbonne, capitale animée, au cap Saint-Vincent (Cabo de São Vicente en port.), point le plus au sud-ouest de l'Europe. Partez pour un voyage inoubliable à la découverte de sites historiques et culturels mais aussi de réserves naturelles pleines de vie préservant la biodiversité. Autour de Christophe Colomb déjà, les premiers explorateurs ont débuté leur découverte de l'Atlantique par la côte portugaise. Explorez, vous aussi, de magnifiques plages, des villages typiques et des villes portuaires idylliques, savourez une excellente cuisine et profitez de vastes réserves naturelles en suivant cet itinéraire le long de la côte atlantique.

- 1. jour:** Arrivée à Lisbonne
- 2. jour:** Lisbonne — Setúbal
|→ env. 65 km ↑ 500 m ↓ 520 m
- 3. jour:** Setúbal — Sines
|→ env. 70 km ↑ 215 m ↓ 190 m
- 4. jour:** Sines — Vila Nova de Mil Fontes
|→ env. 40 km ↑ 160 m ↓ 150 m
- 5. jour:** Vila Nova de Mil Fontes — Aljezur
|→ env. 70 km ↑ 420 m ↓ 415 m
- 6. jour:** Aljezur — Sagres
|→ env. 60 km ↑ 300 m ↓ 270 m
- 7. jour:** Départ ou prolongation

■ ■ ■ □ **Caractéristiques**

Légèrement vallonné dans l'ensemble, le parcours ne compte que quelques pentes escarpées mais plusieurs ascensions par jour. Vous découvrirez un superbe itinéraire sur des chemins agricoles et des routes secondaires peu fréquentées. Il y a des courts tronçons avec une circulation plus dense et des assez longues distances des chemins de terre.



**Lagos: Lagos Avenida Hôtel 4***

Situé en plein centre-ville de Lagos, cet hôtel enchante par son charme tout particulier.

- Portimão: Jupiter Marina Hôtel 4*
- Albufeira: Hôtel Sol e Mar 4*
- Faro: Hôtel Faro & Beach Club 4*
- Tavira: Hôtel Pousada Convento 4*

Algarve

Longer la côte de rêve portugaise

Un tour à vélo le long de l'Algarve ne saurait être plus nuancé. Vous pédalerez du cap Saint-Vincent (Cabo de São Vicente en port.), le point le plus au sud-ouest de l'Europe, à Vila Real de Santo António, ville située à la frontière avec l'Espagne. En chemin, vous découvrirez des paysages magnifiques, des villages de pêcheurs à la fois romantiques et traditionnels, de vieilles villes animées, des baies nichées au creux de falaises abruptes, des vues grandioses sur la mer et nombre de longues plages de sable qui vous inviteront à la baignade. Profitez de l'hospitalité et de l'excellente cuisine portugaises et découvrez une côte nuancée et magnifique lors de ce voyage à vélo d'ouest en est.

- 1. jour:** Arrivée à Sagres
- 2. jour:** Sagres — Lagos
|<|> env. 45-55 km ↑ 415 m ↓ 425 m
- 3. jour:** Lagos — Portimão
|<|> env. 35 km ↑ 115 m ↓ 105 m
- 4. jour:** Portimão — Albufeira
|<|> env. 35 km ↑ 170 m ↓ 180 m
- 5. jour:** Albufeira — Faro
|<|> env. 50 km ↑ 110 m ↓ 120 m
- 6. jour:** Faro — Tavira
|<|> env. 40 km ↑ 40 m ↓ 80 m
- 7. jour:** Excursion à Vila Real de Santo António
|<|> env. 60 km ↑ 205 m ↓ 200 m
- 8. jour:** Départ ou prolongement

■ ■ ■ ■ Caractéristiques

Légèrement vallonné, le parcours ne compte presque que de brèves ascensions. Vous roulez souvent sur des pistes cyclables, chemins agricoles et routes secondaires peu fréquentées. Il y a de courts tronçons sur lesquels la circulation est plus dense et des assez longues distances des chemins de terre.



Arrivée samedi: 11.01. - 06.12.

Saison 1: 11.01. - 21.03. | 01.11. - 06.12.

Saison 2: 22.03. - 09.05. | 27.09. - 31.10.

Saison 3: 10.05. - 26.09.

Prix par personne	Charme	Cat. A
Code de réservation	08D	08X
PO-AGRST-		
Saison 1	1'059.-	915.-
Saison 2	1'379.-	1'135.-
Saison 3	1'935.-	1'515.-
Supplément chambre simple	1'025.-	645.-
Vélo 21-vitesses unisex		105.-
Vélo de location-PLUS		185.-
Vélo électrique		289.-

Cat. Charme : voir description | Cat. A : hôtels 4*

Nuits supplémentaires sur notre site.

Prestations

- Nuitées dans la catégorie sélectionnée avec petit-déjeuner
- Accueil personnalisé (all./angl.)
- Acheminement quotidien des bagages
- Itinéraire parfaitement élaboré
- Documents de voyage (1x par chambre)
- 1 Transfert de Lagos à Sagres vélo incl. (seulement cat. charme)
- Application de navigation et données GPS
- Assistance téléphonique

À noter

- Taxe de séjour à régler sur place



Toute l'année

Variantes

Vous pouvez également réserver une variante plus courte de 8 jours / 7 nuits de ce voyage. Plus d'informations sur notre site internet.

Arrivée mercredi, vendredi, samedi, dimanche:
01.02. - 30.11.

Saison 1: 01.02. - 23.03. | 20.10. - 30.11.

Saison 2: 24.03. - 25.05. | 29.09. - 19.10.

Saison 3: 26.05. - 28.09.

Prix par personne

Code de réservation	PO-POWVS-10X
Saison 1	915.-
Saison 2	1'135.-
Saison 3	1'345.-
Supplément chambre simple 625.-	

Catégorie : hôtels 3* et 4*, belles pensions et maisons de campagne

Nuits supplémentaires sur notre site.

Prestations

- Nuitées comme indiqué avec petit-déjeuner
- Acheminement quotidien des bagages
- Itinéraire parfaitement élaboré
- Documents de voyage (1x par chambre)
- Application de navigation et données GPS
- Assistance téléphonique

À noter

- Taxe de séjour à régler sur place

Rota Vicentina

Côte atlantique sur le sentier des pêcheurs

En parcourant le célèbre sentier des pêcheurs l'un des « meilleurs sentiers côtiers du monde », vous découvrirez non seulement les vastes paysages de la côte atlantique sauvage, mais aussi les immenses réserves naturelles et les villages traditionnels pittoresques. La Rota Vicentina est un véritable paradis pour les randonneurs, réputée pour ses magnifiques plages de sable isolées, ses paysages côtiers époustouffants, ainsi que pour sa riche biodiversité. Imprégnez-vous de la nature à l'état pur : le bruit des vagues, les herbes odorantes, le chant des oiseaux et le son des cloches des chèvres.

- 1. jour:** Arrivée à Vila Nova de Milfontes
- 2. jour:** Vila Nova de Milfontes — Almogrove
⊙ env. 5 h |→| env. 15 km ↑ 150 m ↓ 130 m
- 3. jour:** Almogrove — Zambujeira do Mar
⊙ env. 7 h |→| env. 22 km ↑ 200 m ↓ 200 m
- 4. jour:** Zambujeira do Mar — Odeceixe
⊙ env. 7 h |→| env. 18 km ↑ 300 m ↓ 300 m
- 5. jour:** Odeceixe — Aljezur
⊙ env. 7 h |→| env. 22 km ↑ 150 m ↓ 150 m
- 6. jour:** Aljezur — Arrifana
⊙ env. 6 h |→| env. 17 km ↑ 400 m ↓ 350 m
- 7. jour:** Arrifana — Carrapateira
⊙ env. 7 h |→| env. 20 km ↑ 300 m ↓ 250 m
- 8. jour:** Carrapateira — Vila do Bispo
⊙ env. 6.5 h |→| env. 16 km ↑ 500 m ↓ 420 m
- 9. jour:** Vila do Bispo — Cabo de Sao Vicente/Sagres
⊙ env. 7 h |→| env. 20.5 km ↑ 150 m ↓ 200 m
- 10. jour:** Départ ou prolongation

■ ■ ■ ■ Caractéristiques

Une bonne condition physique est indispensable pour les longues randonnées avec de faibles dénivelés. Les itinéraires empruntent des sentiers de randonnée et des chemins sablonneux, longeant des falaises et traversant une nature préservée.





Toute l'année

**Calheta: Saccharum 5***

Le Saccharum dans la petite ville côtière de Calheta se présente de manière spectaculaire !

- Porto da Cruz: Costa Linda 2*
- São Vicente: Solar da Bica 3*
- Porto Moniz: Aqua Natura 4*
- Funchal: Arts In Hôtel 4*

Randonnée à Madère

Randonnée Côtière et Jardins Fleuris

Perdu au cœur de l'océan Atlantique, découvrez cet archipel tropical doté d'un paysage à couper le souffle ! L'île de Madère, surnommée le Jardin flottant ou la Perle de l'Atlantique est extrêmement attrayante. Ciel et mer royalement bleus, des vallées majestueuses et des montagnes agrémentées d'une flore très diversifiée. La côte sud, populaire, protégée des alizés dominants, est la plus calme, tandis que la côte nord montagneuse offre un spectacle de bleu, de vert et de blanc. A côte il y a l'Atlantique qui dessine chaque falaise, baie et crique. L'île est réputée pour son vin, ses broderies et ses fruits exotiques.

1. jour: Arrivée à Porto da Cruz**2. jour:** Randonnée côtière septentrionale vers le Nord

⊙ env. 4.5-5 h |→| env. 15 km ↑ 550 m
↓ 550 m

3. jour: Porto da Cruz — Sao Vicente

⊙ env. 4.5-5 h |→| env. 15 km ↑ 650 m
↓ 150 m

4. jour: Sao Vicente — Porto Moniz

⊙ env. 3.5-4 h |→| env. 11 km ↑ 150 m ↓ 350 m

5. jour: Porto Moniz — Calheta |

Levada Nova

⊙ env. 4.5-5 h |→| env. 17 km ↑ 50 m ↓ 650 m

6. jour: Calheta — Funchal |

Levada do Norte

⊙ env. 5 h |→| env. 15 km ↑ 250 m ↓ 150 m

7. jour: Randonnée en boucle Monte & jardin botanique

⊙ env. 3 h |→| env. 8 km ↑ 100 m ↓ 550 m

8. jour: Départ ou prolongement■■■■○ **Caractéristiques**

Vous randonnez sur de bons itinéraires, très variés. Attention, certains chemins sont étroits et nécessitent un pied sûr et de ne pas souffrir du vertige, notamment le long des « Levadas » (canaux d'irrigations). Une bonne condition physique est également requise pour effectuer les randonnées pouvant durer jusqu'à 5 heures de marche.



Arrivée mardi, jeudi, samedi: 07.01. - 09.12.

Saison 1: 07.01. - 08.03. | 26.10. - 09.12.

Saison 2: 09.03. - 24.05. | 28.09. - 25.10.

Saison 3: 25.05. - 27.09.

Prix par personne	Charme	Cat. A
Code de résér-	08D	08A
PO-MAWPF-		
Saison 1	1'185.-	959.-
Saison 2	1'369.-	1'079.-
Saison 3	1'549.-	1'239.-
Supplément chambre simple	649.-	465.-
Supplément demi-pension (7x)		265.-

Cat. Charme : voir description | Cat. A : hôtels 3* et 4*,
2 nuitées en hôtels 2* (Porto da Cruz)

Nuits supplémentaires sur notre site.

Prestations

- Nuitées dans la catégorie sélectionnée avec petit-déjeuner
- Accueil personnalisé
- Acheminement quotidien des bagages
- Itinéraire parfaitement élaboré
- Documents de voyage (1x par chambre)
- Transferts selon programme
- 1 trajet en téléphérique Monte/Funchal
- Application de navigation et données GPS
- Assistance téléphonique

À noter

- Taxe de séjour à régler sur place



Arrivée jeudi, samedi | en plus, vendredi du
28.03. - 24.10.: 11.01. - 06.12.

Saison 1: 11.01. - 22.03. | 26.10. - 06.12.

Saison 2: 23.03. - 24.05. | 28.09. - 25.10.

Saison 3: 25.05. - 27.09.

Prix par personne

Code de réservation	PO-AGWLT-08X
Saison 1	885.-
Saison 2	1'109.-
Saison 3	1'365.-
Zuschlag EZ	625.-

Catégorie: beaux hôtels 4* avec piscine

Nuits supplémentaires sur notre site.

Prestations

- Nuitées comme indiqué avec petit-déjeuner
- Accueil personnalisé (all./angl.)
- Acheminement quotidien des bagages
- Itinéraire parfaitement élaboré
- Documents de voyage (1x par chambre)
- Application de navigation et données GPS
- Assistance téléphonique

À noter

- Taxe de séjour à régler sur place
- Trajets en transport public, env. CHF 15.- par personne
- Trajet en bateau île de Tavira — Tavira, env. CHF 5.- par personne

Randonnées côtières Algarve

D'ouest en est, le long de la côte Atlantique sauvage

Vous découvrirez des plages idylliques ainsi que les magnifiques paysages côtiers de l'Algarve : À l'ouest, un paysage naturel et sauvage vous attend, accompagné de falaises abruptes, de formations rocheuses imposantes et de parois en calcaire uniques. Dans l'Est méditerranéen, vous explorerez des vastes plages ainsi que des lagunes tout autour de la réserve naturelle de Ria Formosa — habitat de nombreux d'oiseaux et d'animaux marins. Dans les jolis petits villages de pêcheurs vous pourrez découvrir diverses traditions et coutumes. Les sentiers de randonnée sont jalonnés de fleurs et de plantes de toutes sortes.

1. jour: Arrivée à Lagos

2. jour: Randonnée circuit sur la côte ouest sauvage

⊙ env. 5 h |→| env. 14 km ↑ 400 m ↓ 400 m

3. jour: Randonnée circuit Ponta da Piedade

⊙ env. 5 h |→| env. 16 km ↑ 400 m ↓ 400 m

4. jour: Lagos — Albufeira

⊙ env. 5.5 h |→| env. 15 km ↑ 500 m ↓ 500 m

5. jour: Albufeira — Faro

⊙ env. 4 h |→| env. 11 km ↑ 50 m ↓ 50 m

6. jour: Faro — Tavira

⊙ env. 5 h |→| env. 19 km ↑ 150 m ↓ 150 m

7. jour: Randonnée circuit Vila Real de San Antonio

⊙ env. 4 h |→| env. 15 km ↑ 100 m ↓ 100 m

8. jour: Départ ou prolongement

■□□□ Caractéristiques

Vous marchez sur des bons sentiers : des chemins sablonneux et rocailleux, des sentiers le long des falaises, rarement sur des routes en gravier. Une bonne condition physique pour les étapes de 5,5h et le pied sûr pour les chemins rocheux des falaises sont nécessaires. Sur des magnifiques sentiers côtiers, vous découvrez la diversité de l'Algarve.



Conditions de voyage

1. Inscription/signature du contrat

Pour s'inscrire à un voyage chez Eurotrek, il faut effectuer une réservation. Le contrat avec Eurotrek sera conclu uniquement lorsque la confirmation de voyage sera délivrée. Le voyageur est lié dès le jour de la réservation pour une durée de dix jours ouvrables. Si Eurotrek ne délivre pas la confirmation de voyage pendant cette période, le contrat ne prend pas effet. Le descriptif du voyage, les conseils aux voyageurs et les conditions de voyage décrites ici, font partie (intégrante) de ce contrat avec Eurotrek.

Si le contenu de la confirmation de voyage diffère de celui de l'inscription, une nouvelle offre d'Eurotrek est disponible. Si cela n'est pas expressément rejeté par le client dans les 4 jours, le contrat est conclu conformément à l'offre d'Eurotrek.

Les réservations reçues moins de 4 jours ouvrables avant l'arrivée seront rejetées. Pour les réservations faites 5 jours ouvrables ou moins avant l'arrivée, des frais express de CHF 50.- par réservation sont facturés. Les réservations à partir de 10 jours ouvrables avant l'arrivée peuvent être payées uniquement par carte de crédit.

Si un voyageur procède à l'inscription de plusieurs personnes, il est garant de leur engagement comme du sien, notamment en ce qui concerne le paiement du voyage. Le descriptif du voyage, les conseils aux voyageurs et les conditions de voyage leur sont directement implicables.

Si l'agence de réservation ou Eurotrek transmettent au voyageur un forfait ou une prestation d'un autre tour-opérateur ou d'une entreprise de service, le client souscrit le contrat avec chaque entreprise. Les conditions de voyage propres au nouveau contrat sont alors valables (par exemple : billets d'avion). Eurotrek organise la plupart de ses séjours en collaboration avec des représentants locaux. Le voyageur rencontre sur place les représentants de l'organisation correspondante.

Bons d'achats et autres avantages sont à remettre ou à faire valoir lors de la réservation. Dès qu'Eurotrek a délivré la confirmation, les bons d'achats et autres avantages ne peuvent plus être pris en compte.

2. Prix et conditions de paiement

2.1. Prix

Les prix des offres sont indiqués en francs suisses (CHF). Les prix en francs suisses sont valables pour les réservations effectuées en Suisse. Elles peuvent également être payées en euro, si la demande expresse en est faite lors de la réservation et concerne un voyage dans la région de l'UE.

Les prix des offres sont visibles dans les catalogues et sur le site internet. Dans la mesure où nulle autre information ne figure dans le descriptif, les prix sont valables pour une personne en chambre double/cabine double/tente double, TVA incluse. Les prix sont valables de 01.11.2024 jusqu'au 31.10.2025. Des frais (CHF 20.- par adulte) sont prélevés pour toute réservation auprès d'Eurotrek. Ils incluent les coûts systémiques prescrits par la loi pour la garantie des fonds de la clientèle par le Fonds de garantie de la branche suisse du voyage. Si le voyageur souhaite apporter des modifications aux voyages annoncés, Eurotrek peut facturer des frais à la carte de CHF 50.- (max. CHF 100.-). Pour les réservations dans une agence de voyage, l'agence de voyage peut exiger ses propres frais de réservation.

2.2. Conditions de paiement

Après son inscription, le voyageur reçoit la confirmation du voyage. Un acompte de 30% du montant total, min. CHF 300.-, est à verser dans les 10 jours après réception de la confirmation. Le solde doit être réglé au plus tard 35 jours avant le début du séjour. Pour les réservations de dernière minute faites moins de 36 jours avant le début du séjour, le prix total du séjour est à régler de suite. Les documents de voyage seront envoyés après réception du paiement intégral. Tous les frais bancaires sont à la charge du client.

Le client peut payer jusqu'à 50 % du prix du séjour, max. CHF 500.-/personne en chèques Reka.

Si le prix du voyage n'est pas payé dans les délais fixés, Eurotrek peut résilier le contrat. Dans ce cas, les frais d'annulation décrits au § 5.1. seront appliqués.

3. Prestations

Les prestations incluses dans le prix sont décrites dans le descriptif du programme, dans la partie « prestations ». Si les prestations ou le programme du séjour sont modifiés, le client sera informé avant de recevoir la confirmation du voyage.

Les trajets aller et retour ne sont compris dans aucune offre. Tous les transferts pendant le séjour sont inclus, dans la mesure où ils sont mentionnés sous « prestations ».

Il est prévu un exemplaire des documents de voyage par chambre. Les cartes et les informations générales seront mises à disposition dans la mesure du possible.

4. Changements de prix ou de programme avant le voyage

Eurotrek se réserve le droit de modifier le prix du séjour, le programme du séjour ou certaines prestations avant le début du voyage, dans la mesure où cela serait indispensable pour des raisons imprévisibles ou inévitables. La répercussion sur le prix sera communiquée en même temps que le changement de programme ou de prestation.

Les prix peuvent être augmentés pour les raisons suivantes : si les frais de transports, les taxes ou les redevances augmentent après confirmation du séjour, ou si le taux de change varie considérablement. L'augmentation du prix sera communiquée maximum 3 semaines avant le début du contrat. L'augmentation du prix sera répercutée en conséquence sur le prix total du voyage.

Si l'augmentation du prix devait atteindre plus de 10% du prix total, ou que le changement de programme devait conduire à une modification essentielle du contrat, Eurotrek en fera part au voyageur dès que possible. Le voyageur peut accepter les modifications, participer à un voyage de remplacement ou annuler le contrat. Dans ce cas précis, les sommes déjà versées seront remboursées intégralement. Aucune indemnité supplémentaire ne sera versée.

5. Annulation du fait du client / légères modifications / modifications de réservation / personne de remplacement

La date de modification ou d'annulation correspond au jour ouvré de réception par Eurotrek de l'information : pour les samedis, dimanches et jours fériés, c'est le jour ouvré suivant qui fait foi (ceci vaut également pour les informations communiquées par mail, par message déposé sur le site internet, par message vocal etc.).

5.1. Annulation du fait du client

Le client peut annuler le séjour réservé à tout moment avant le début du voyage. Une annulation écrite doit parvenir à Eurotrek. Des frais de dossier d'un montant de CHF 40.- par personne (max. CHF 80.-) seront exigés. En cas d'annulation d'une personne en chambre double, les frais supplémentaires non couverts et les taxes doivent être réglés par la personne qui voyage. Aux frais de dossier, s'ajouteront des frais d'annulation calculés suivant un pourcentage du montant total :

Jusqu'à 29 jours avant le début du séjour :	20 %
28—15 jours avant le début du séjour :	50 %
14—08 jours avant le début du séjour :	70 %
07—01 jours avant le début du séjour :	90 %
0 jour avant le début du séjour / No-show:	100%

Les conditions d'annulation suivantes s'appliquent aux voyages vélo et bateau :	
jusqu'à 82 jours avant le début du séjour :	20 %
83—42 jours avant le début du séjour :	30 %
41—28 jours avant le début du séjour :	60 %
27—4 jours avant le début du séjour :	90 %
3 jours avant le début du séjour / no-show :	100 %

5.2. Légères modifications

Si le client réclame de petites modifications après confirmation de la réservation (par exemple : transferts, nuits supplémentaires, location de vélo), un supplément de CHF 60.- par modification sera exigé.

5.3. Modifications de réservation

Si le client souhaite modifier les dates, la durée ou la destination du voyage, le type de transport, le type de logement, la catégorie etc... Eurotrek s'efforce de satisfaire ses demandes. Si Eurotrek peut satisfaire la requête, la modification de la réservation sera traitée à la fois comme une annulation selon le § 5.1 et une nouvelle inscription. Les frais d'annulation indiqués au § 5.1 et les coûts des nouvelles prestations réservées, seront facturés au client.

5.4. Personne de remplacement

Le client a le droit de nommer une personne de remplacement qui apparait dans le contrat. Le voyageur et la personne de remplacement se portent tous deux garants de l'acquiescement du prix du voyage et des frais supplémentaires éventuels. La personne de remplacement doit remplir les conditions du voyage. Des frais de traitement de CHF 40.- par personne (max. CHF 80.-) seront exigés. Un surcoût peut apparaître en cas de changement de voyageur, qui sera à verser par le client ou la personne de remplacement.

6. Annulation du fait d'Eurotrek

Pour certains séjours, un nombre minimum de participants est indiqué dans le descriptif du séjour. Si le nombre minimum de participants n'est pas atteint, Eurotrek se réserve le droit d'annuler le séjour au plus tard 2 semaines avant le début du séjour. Les frais déjà versés seront, moins les frais et coûts de l'assurance voyage, intégralement remboursés. Aucune indemnité supplémentaire comme p.ex. les frais d'arrivée et de départ ne sera versée.

Si le déroulement du séjour risque d'être compromis, considérablement compliqué, voire rendu impossible pour cause de force majeure, de mesures officielles, d'agitations politiques, de grèves ou autre complications imprévisibles et inévitables, Eurotrek peut annuler le voyage. Les frais déjà versés seront, moins les frais et coûts de bassurance voyage, intégralement remboursés. Aucune indemnité supplémentaire comme p.ex. les frais d'arrivée et de départ ne sera versée.

Eurotrek se réserve le droit d'annuler le voyage d'un client, s'il y a une raison légitime (par exemple : s'il est clair que le client ne remplira pas les conditions de participation). Dans ce cas, les frais d'annulation décrits au § 5.1. seront appliqués.

7. Conditions de participation et obligation de collaboration

Le voyageur doit remplir les conditions du séjour réservé. Pour les séjours en liberté, un programme quotidien recommandé est adressé à chaque client. Le voyageur décide si sa condition physique et/ou l'environnement (météo etc...) permettent de participer aux activités prévues et si le programme lui est adapté. Dans les groupes guidés, le participant doit informer le guide de ses difficultés. Les consignes du guide-accompagnateur doivent être suivies/s'appliquent dans tous les cas.

Si le voyageur ne peut pas suivre l'activité du jour pour des raisons personnelles ou des conditions météorologiques et qu'il prend un moyen de transport pour rejoindre l'étape suivante, qui n'est pas inclus dans le prix du séjour, ces frais lui sont imputés.

Si un participant à un séjour en groupe devait déranger constamment le groupe, mettre sa vie en danger, celle d'un autre participant, ou celle d'un tiers, le guide-accompagnateur peut exclure le participant du séjour. Le prix du voyage ne sera pas remboursé et les éventuels frais supplémentaires occasionnés seront à la charge du voyageur exclus.

Le voyageur est responsable du matériel loué ou mis à sa disposition. En cas de dégât, il est indispensable d'en informer sans attendre le responsable du groupe ou les personnes indiquées dans les documents reçus. Le participant est responsable des dégâts causés de son fait.

Si le voyageur ne peut pas participer à une activité (partiellement ou totale-ment), le prix du séjour ne sera pas remboursé.

8. Prescriptions d'entree sur le territoire et regles/dispositions sanitaires

Pour les séjours avec Eurotrek, les citoyens suisses et du Liechtenstein ont besoin d'un passeport ou d'une pièce d'identité en cours de validité. Les citoyens des autres pays s'informent dans leur ambassade sur les dispositions en vigueur et doivent apporter leurs pièces d'identité.

9. Changements de programme pendant le séjour

Des conditions météorologiques ou d'autres circonstances peuvent amener à des changements de programme. Eurotrek se réserve le droit de modifier le programme lorsque des circonstances imprévisibles ou inévitables le nécessitent. Cependant, Eurotrek s'efforce de proposer des prestations similaires de remplacement. Si cette prestation devait engendrer des coûts trop élevés ou un investissement excessif, Eurotrek peut refuser de la prendre à sa charge. Dans ce cas, les coûts supplémentaires sont à la charge des voyageurs. Idem en cas de force majeure.

10. Interruption du séjour ou prestations non suivies

Si le voyageur interrompt le séjour plus tôt que prévu ou qu'il ne participe pas à toutes les prestations réservées, le prix du voyage ne peut pas être remboursé. Les coûts éventuels qui en découlent (par exemple : pour le transport du retour) sont à la charge du participant. Eurotrek conseille de souscrire à une assurance-voyage.

11. Reclamations pendant le voyage, revendications

Si un client dépose une réclamation pendant le voyage ou subit des dommages, il doit immédiatement informer les représentants sur place. Si ceux-ci ne sont pas joignables, le client doit informer directement Eurotrek. S'il n'y a pas de solution ou qu'elle est insuffisante, il est nécessaire de réclamer une attestation au guide-accompagnateur ou au représentant sur place. Le guide-accompagnateur ou le représentant sur place ne sont pas autorisés à accepter les revendications au nom de la société Eurotrek. Les réclamations sont à faire parvenir par écrit à Eurotrek dans une période de 30 jours après la fin du voyage contracté. Si le participant n'a pas signalé sur place les manques, les dégâts subis etc. et n'a pas de confirmation des représentants sur place ou n'a pas fait valoir ses revendications dans le délai des 30 jours après la fin du voyage contracté, le participant perd son droit de réclamation.

12. Responsabilité

12.1. Généralités

La responsabilité d'Eurotrek est pleine et entière dans le cadre du respect des dispositions légales et des accords internationaux.

12.2. Clauses de non-responsabilité

Eurotrek n'est pas responsable dans les cas suivants en particulier (liste non-exhaustive):

- Quand le dégât est dû à un oubli du client avant ou pendant le voyage (par exemple : équipement insuffisant, non-respect des consignes du guide-accompagnateur ou des remarques contenues dans les documents, mauvaise estimation de ses capacités).
- Les dégâts en raison de force majeure ou circonstances qui, malgré les précautions prises par Eurotrek ou par le prestataire, étaient imprévisibles ou inévitables.
- Les dégâts en raison de la négligence imprévisible ou inévitable d'un tiers qui n'est pas associé à l'exécution du contrat.

12.3. Objets de valeur et équipement personnel

Si le voyageur utilise son propre équipement, il en est intégralement responsable notamment pour le transport, la bonne utilisation et le respect des mesures conservation. Cela concerne principalement les cyclistes. Eurotrek décline toute responsabilité pour ces objets, même s'ils sont confiés à Eurotrek pour des raisons de transferts, de stockage ou à d'autres fins.

12.4. Retard des moyens de transports publics

Eurotrek n'est pas responsable des retards des moyens de transports publics. Eurotrek conseille aux voyageurs de prendre en compte lors de la planification de leur voyage de possibles retards.

12.5. Manifestations pendant le voyage

Si le voyageur décide de prendre part à des manifestations ou excursions ne faisant pas partie du programme (prestations externes), la responsabilité d'Eurotrek n'est pas engagée. Eurotrek n'est pas responsable des prestations externes d'entreprises tiers.

12.6. Responsabilité hors-contrat

La responsabilité hors-contrat d'Eurotrek s'applique dans le respect des lois applicables et des accords internationaux. La responsabilité n'est engagée que dans le cadre des lois applicables.

12.7. Eventualités

Pour le temps des vacances inutilement consacré, vacances gâchées, dégâts causés par la frustration, Eurotrek n'est pas responsable.

13. Garantie

Eurotrek est un participant au fonds de garantie du secteur du tourisme suisse. Il garantit que les frais versés par le client sont en sécurité.

14. Protection des données

Eurotrek informera les voyageurs sur les programmes et activités. Le voyageur a la possibilité d'annuler ce service à tout moment en écrivant à eurotrek@eurotrek.ch. Le voyageur peut exiger de consulter les données enregistrées ou la suppression de ses données. Eurotrek se réserve le droit de communiquer les données de la cliente ou du client (nom, adresse, numéro de téléphone) à des prestataires si cela s'avère nécessaire au bon déroulement du voyage.

15. Assurances

Une assurance-annulation est obligatoire pour le voyageur. Elle n'est pas incluse dans le forfait du voyage. Le voyageur peut renoncer à souscrire à l'assurance s'il peut présenter une couverture d'assurance similaire. Le voyageur peut souscrire à une assurance-annulation ainsi qu'à une assurance-rapatriement chez Eurotrek. Les prestations de l'assurance sont conformes à la police d'assurance.

16. Prescription

Toutes les revendications contre Eurotrek sont prescrites un an après la fin du voyage contracté. Les délais de prescription plus courts dans les lois applicables et accords internationaux ne s'annulent pas. Si les lois et accords internationaux contiennent des délais de prescription plus longs, impératifs et non amendables par contrat, alors ceux-ci sont applicables de plein droit.

17. Médiateur

En cas de litige, vous devez vous adresser au médiateur qui est soucieux de parvenir à un accord juste et équilibré. Contactez le médiateur à l'adresse suivante : médiateur du secteur touristique suisse, Etzelstrasse 42, 8038 Zürich.

18. Droit applicable, tribunal compétent

Le droit suisse est applicable aux relations juridiques entre le client et Eurotrek. Toute plainte contre Eurotrek relèvera uniquement du tribunal de la ville de Zürich (Suisse).

Les conditions de voyage et les clauses du contrat s'appliquent sous réserve des dispositions impératives et non amendables prévues dans le cadre de l'application des lois et des accords internationaux.

Empreinte

Responsable du contenu

Eurotrek AG, Lerzenstrasse 21, CH-8953 Dietikon, Telefon +41(0) 44 316 10 00, Fax +41(0) 44 316 10 01, eurotrek@eurotrek.ch, www.eurotrek.ch

Conception graphique/réalisation

FRIsprit — Agentur für Grafik & Kommunikation
(Walter Friesenegger, Isabel Kobler, Sara Pidner)

Cartes

FRIsprit (Isabel Kobler, Sara Pidner)

Images

Image de couverture : www.wisthaler.com - Harald Wisthaler
Eurotrek AG; pour les images dont les droits d'auteur ne sont pas détenus par Eurotrek, ceux-ci sont indiqués par un © dans l'image

Pour les images dont l'auteur n'est pas connu, les droits restent valables et seront remboursés selon nos conditions. Ce n'était pas possible d'identifier chaque photographe par son nom.

Imprimerie

Walstead NP Druck GmbH, St. Pölten

Fautes d'impression, erreurs, modifications techniques ou autres ainsi que le changements dans la disponibilité des voyages sont réservés.

Voyages individuels avec transport des bagages

Consultation et vente

Commandez d'autres catalogues :

Tel.: 044 316 10 00
eurotrek@eurotrek.ch
www.eurotrek.ch

Eurotrek AG
Lerzenstrasse 21
CH-8953 Dietikon

