

The image shows two cyclists riding on a gravel path that winds through a lush, green landscape. In the foreground, a large, leafy tree frames the top and right sides of the scene. The sun is visible through the leaves on the left, creating a bright starburst effect. The cyclists are wearing helmets and casual riding gear. The background features rolling hills, terraced fields, and a small house, suggesting a rural or mountainous region. The overall atmosphere is bright and scenic.

Eurotrek

EUROPA

Velo & Wandern

www.eurotrek.ch

2025



Gut zu wissen

Bei meinen Reisen mit Eurotrek habe ich drei wesentliche Dinge gelernt.

1. Europa hat eine unglaubliche Fülle an landschaftlichen und kulturellen Sehenswürdigkeiten. Den Kontinent könnte ich Jahre lang bereisen, ohne dass mir langweilig wird.
2. Nur in Europa erreiche ich alle Destinationen so schnell, genieße hohe Qualität und nirgendwo sonst ist die Sicherheit so garantiert wie hier.
3. Noch bei jeder Reise von Eurotrek war ich tagsüber so gut wie allein unterwegs. Von Overtourism ist bei unseren Reisen keine Spur. Und wenn ich Leute getroffen habe, waren die Bekanntschaften durchwegs angenehm und erfrischend.

Wenn ich an diese Punkte denke, wird mir rasch klar warum es so viel Spass macht Europa aktiv zu entdecken.

Und natürlich haben wir neue Reisen für Sie im Angebot. Unser Angebot in Dänemark bauen wir kontinuierlich aus und auch in Spanien und Portugal gibt es Neues. Erkunden Sie mit uns die Burgenstrasse in Deutschland und entdecken Sie neue Reisen in Slowenien oder der Toskana.

Egal wohin Sie Ihre Reise führt — die oben genannten Punkte garantieren erholsame und inspirierende Aktivferien.

Freundliche Grüsse
Günther Lämmerer für das ganze Team von Eurotrek



Günther Lämmerer (Geschäftsführung), Ines Spreuwers (Produktmanagement), Sarah Marthaler (Produktmanagement), Nicole Stoffel (Produktmanagement)

Info



© Unclesam — stock.adobe.com

Das Wichtigste auf einen Blick

Wie reise ich?

Reisen bei Eurotrek finden individuell statt. Das heisst, Sie reisen ohne Gruppe und Reiseleiter. Dies ermöglicht Ihnen Ihre Ferien sehr flexibel zu gestalten. Viele Reisen können in der Hochsaison täglich gestartet werden. Da An- und Abreise nicht Teil des Pakets sind, können Sie unsere Touren problemlos mit anderen Reisen kombinieren. Durch die individuelle Gestaltung der Reisen ist es einfach die Touren nach Ihrem Gusto anzupassen. Nehmen Sie dafür am besten mit uns Kontakt auf.

Unterwegs orientieren Sie sich mit Hilfe unserer App und der Ausschilderung von SchweizMobil und reisen so von einem Etappenort zum nächsten. Wir übernehmen den Gepäcktransport und die gesamte Organisation der Reise für Sie und kümmern uns darum, dass Sie an jedem Abend eine schöne Unterkunft erwartet, in der Sie nach einem aktiven Tag entspannen können.

Was erlebe ich?

So viel wie Sie möchten! Sie entscheiden selbst, wo Sie eine Pause einlegen, welche Sehenswürdigkeit Sie besuchen und wie schnell Sie von A nach B gelangen. In unseren Reiseunterlagen finden Sie alle nötigen Informationen, um sicherzugehen, dass Sie unterwegs nichts versäumen.

Wie finde ich die richtige Reise?

Die Beschreibung der Reise beim Tourencharakter, die Einstufung über eine vierstufige Skala beim

Schwierigkeitsgrad und detaillierte Angaben zu den Tagesetappen helfen Ihnen eine Reise korrekt einzuschätzen.

Empfehlungen, Tipps und Informationen finden Sie auf unserer Homepage. Schreiben Sie uns oder rufen Sie uns an, wenn Sie eine persönliche Beratung wünschen. Wir sind gerne für Sie da.

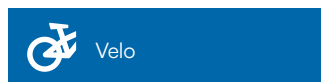
Was sind meine Vorteile bei Eurotrek?

Sie müssen sich um nichts kümmern. Für Ihre Reise erhalten Sie alle nötigen Informationen, um sich unterwegs zurecht zu finden. Wir kümmern uns um Ihr Gepäck und um die Unterkünfte, und stellen bei einer Veloreise die gewünschten Fahrräder am richtigen Ort für Sie bereit. Bei Fragen oder Problemen sind wir vor, während und nach der Reise gerne für Sie da.

Und wenn mal etwas passiert?

Dann helfen wir Ihnen weiter! Sie reisen zwar individuell, können uns aber telefonisch erreichen. Wir kümmern uns um Ihr Anliegen und versuchen eine passende Lösung zu finden. Beachten Sie aber, dass durch die individuelle Reiseart nicht ständig jemand in Ihrer unmittelbaren Nähe ist. Auch wenn unterwegs alles glatt läuft, verlangen unsere Reisen eine gewisse Selbstständigkeit und Eigeninitiative. Falls Sie zu diesem Punkt Fragen haben, nehmen Sie am besten Kontakt mit uns auf.

Inhalt



Baltikum

Baltikum 122

Belgien

Brügge — Amsterdam 98
Flandern 99

Dänemark

Dänische Ostsee 108
Flensburg — Aarhus NEU 107
Grosse Seeland Rundreise 109
Kopenhagen — Malmö 110

Deutschland

Bodensee ab 66
Die Burgenstrasse NEU 69
Wunderschöne Nordseeinseln 86
Elbe-Radweg 80
Lahn-Radweg 72
Main-Radweg 79
Mosel-Radweg ab 70
Münchner Seenrunde 77
Neckar-Radweg 68
Nordseeküsten-Radweg 83
Ostsee-Radweg ab 84
Prag — Dresden 81
Rothenburg — Regensburg 75
Saarbrücken — Koblenz 73

Starnberger See ★ 78
Ostfriesische Impressionen 87
Zwei Inseln 82

Finnland

Finnlands Inselwelt 104

Frankreich

Atlantikküste ab 146
Bordeaux — Toulouse 156
Bretagne 157
Canal du Midi 154
Der Loire Radweg 149
Mittelsass 151
Mosel-Radweg ab 70
Provence und Camargue 155
Rhône-Radweg 152
Rosa Granitküste 158
Schlösser der Loire 150

Grossbritannien

Schottland 132

Irland

Irland 133

Italien

Apulien ab 30
Bozen — Venedig 19
Dolomiten — Triest 16
Piemont ab 14
Pisa — Cinque Terre 21
Pisa — Florenz 24
Reschensee — Verona 18
Rund um den Gardasee 20

Sardinien ab 27
Sizilien ab 32
Südtirol für Familien 17
Toskana ab 25
Venedig — Florenz 23
Venedig — Triest — Poreč 22

Kroatien

Istrien 119
Venedig — Triest — Poreč 22

Luxemburg

Mosel-Radweg ab 70

Niederlande

Brügge — Amsterdam 98
Holland für Familien 96
Hollands schönste Städte ab 94
Nordholland Rundtour 92
Rund ums IJsselmeer 93

Österreich

Alpe-Adria Radweg ab 56
Donau-Radweg ab 51
Kärntner Seen 55
Neusiedler Rundfahrt 54
Wien — Budapest 118
Zehn Seen-Rundfahrt 50

Polen

Masuren 117
Stettin — Danzig 116

Portugal

Algarve 179
Doppelsternfahrt Algarve ★ NEU 180
Lissabon — Sagres 178
Nordportugal 176
Porto — Lissabon 177

Schweden

Kopenhagen — Malmö 110
Rundtour ab Stockholm 105
Schwedens Westküste 106

Slowenien

Bled — Venedig NEU 121
Bled — Muggia 120

Spanien

Alicante & Valencia 167
Andalusien 166
Nordspanische Küste 169
Lanzarote 168
Mallorca ab 164

Tschechien

Prag — Dresden 81

Ungarn

Wien — Budapest 118



© IDM Südtirol-Alto Adige/Andreas Mierswa

 Wandern

Albanien

Peaks of the Balkans 123

Deutschland

Alpenüberquerung 88
Wanderbares Rügen 89

Frankreich

Bretagne 159
Küstenwanderung
Pyrenäen 160
Tour Mont Blanc Gesamt 161

Griechenland

Zakynthos 128

Grossbritannien

Cornwall ab 138
Great Glen Way 142
Hadrians Wall 143
West Highland Way ab 140

Irland

Dingle Way ab 136
Wicklow Way ab 134

Italien

Alpe-Adria-Trail 43
Cinque Terre 42
Dolomiten Höhenwege 35
Kampaniens Amalfiküste 46

Piemont ab 40
Reschensee — Meran 36
Rund um den
Gardasee NEU 37
Sizilien & Liparische Inseln 47
Toskana ab 44
Tour Mont Blanc Gesamt 161
Meran — Gardasee ab 38
Verona — Gardasee 34

Kroatien

Istrien 125

Österreich

Kitzbühel ★ NEU 60
Genusswandern
im Salzkammergut 62
Kitzbühel —
Drei Zinnen NEU 61
Lechweg 63

Portugal

Charmante Douro-Tal 186
Küstenwandern Algarve 183
Rota Vicentina 181
Rota Vicentina & Alentejo 182
Rund um Madeira ab 184

Schweden

Österlenleden 111

Schweiz

Tour Mont Blanc Gesamt 161

Slowenien

Alpe-Adria-Trail 127
Die Julischen Alpen NEU 126

Spanien

Küstenwanderung
Pyrenäen 160
El Hierro 173
Mallorca ab 170
Teneriffa 172

Türkei

Lykischer Weg 129

 Rad & Schiff

Deutschland

Mosel & Saar:
Koblenz — Saarburg,
MS Olympia 74

Kroatien

Mittel- und Süddalmatien,
Amore / Mystic 124

Niederlande

Amsterdam — Brügge
Premium MS Magnifique II 97
Provinz Nordholland,
MS Rigoletto 100
Provinz Südholland,
MS Normandie 101

Österreich

Donau:
Passau — Wien — Passau,
MS Prinzessin Katharina 58
Donau: Passau — Wien —
Bratislava — Budapest,
MS Prinzessin Katharina 59

 Aktivferien

Deutschland

Kanu Altmühltal 76

Frankreich

Kanu Ardeche 153

Schweden

Kanu Schweden ab 112



Ihr Weg zum Radlerglück

Mietvelos + Ausrüstung

Zu einer Veloreise gehört ein gutes Fahrrad. Unsere Räder sind bequem zu fahren, robust und perfekt für das jeweilige Land geeignet. Bei jeder Veloreise können Sie Velos in verschiedenen Grössen und Typen bei uns mieten. Wir kümmern uns dann um Bereitstellung, Rücktransport und Service am Ende der Reise. Die Räder werden mit einer Grundausstattung geliefert, die es Ihnen erlaubt mehrere Tage damit auf Reisen zu gehen. Dazu gehören z.B. eine Pumpe, Flickzeug, Satteltasche und ein Schloss.

Elektrovelos stehen bei allen Touren zur Verfügung und helfen Ihnen um z.B. hügelige Gebiete ohne grössere Mühe zu entdecken. Etwas Zeit sollten Sie sich aber geben, um sich an die Bedienung zu gewöhnen. Beachten Sie, dass ein Mietvelo immer einen Kompromiss darstellt. Ihr persönliches Fahrrad ist besser an Ihre Bedürfnisse angepasst als ein fremdes Velo.

Wenn Sie Reisen mit dem eigenen Velo in Angriff nehmen möchten, ist dies natürlich auch möglich. Bei manchen Reisen können wir Sie beim Rücktransport unterstützen. Bitte beachten Sie, dass bei solchen Fällen für fremde Fahrräder keine Haftung übernommen wird.

Pannen

Kleinere Pannen wie einen platten Pneu lösen Sie unterwegs selbst. Die nötigen Werkzeuge dafür stellen wir Ihnen gerne zur Verfügung. Bei grösseren Pannen nehmen Sie mit uns Kontakt auf. Wir prüfen dann, ob

das Rad unterwegs repariert werden kann oder ob wir Ihnen ein Ersatzvelo zur Verfügung stellen können.

Radwege und Streckenplanung

Früher waren längere Velotouren etwas für Abenteurer, doch heutzutage ist der Velotourismus in ganz Europa im Aufwind. Es gibt viele neue Velowege und Möglichkeiten, um Länder mit dem Drahtesel zu entdecken.

Aber wirklich komfortabel werden Vелоferien erst mit einer Organisation vor Ort. Zu einer Radreise gehört, dass die Strecken regelmässig geprüft werden und die Karten auf dem letzten Stand sind. Gerade in südlichen Ländern ist es schwierig, gute Karten einer Region zu finden. Um all diese Dinge brauchen Sie sich bei einer Reise mit Eurotrek keine Sorgen zu machen. Mit uns kommen Sie entspannt und auf den schönsten Wegen ans Ziel.

Stern-tour oder Streckentour?

Unterwegs zu sein und die Vielfalt der Region kennenzulernen, macht den Reiz einer Reise mit Eurotrek aus. Bei den meisten unserer Touren wechseln Sie täglich den Etappenort und entdecken tagsüber Land und Leute. Ein spezielles Erlebnis sind Stern-touren, bei denen Sie mehrere Tage in einem Hotel stationiert sind. In die schönen Unterkünfte kehren Sie immer wieder gerne zurück. Dank der gut rekonoszierten Strecken lernen Sie bei einer Stern-tour die umliegende Gegend sehr intensiv kennen.



Unterwegs mit dem schwimmenden Hotel

Alltag auf dem Schiff

Auf unseren Schiffen sind Sie in guten Händen. Vor jeder Velotour werden Sie in die nächste Etappe eingewiesen, damit alle wichtigen Fragen zur Strecke und zum Zeitplan des Tages beantwortet werden.

Nach dem Frühstück stehen die Velos am Ufer parat und Sie beginnen die Fahrt individuell oder in einer kleinen Gruppe. Das Schöne bei den Rad- & Schiffsreisen ist, dass Sie schnell Leute kennenlernen. Das Leben an Bord der Schiffe ist ungezwungen und gesellig.

Verpflegung

Abhängig vom Programm nehmen Sie für den Tag ein kleines Lunchpaket mit, welches Sie vom Frühstücksbuffet zusammenstellen können. Nachmittags erwarten Sie Kaffee und Kuchen und abends wird ausgiebig gespeist. Wer tagsüber unterwegs ist, freut sich über lokale Spezialitäten.

Kabinen und Klassifizierung

Alle unsere Schiffe sind im 3*- oder 4*-Bereich klassifiziert. Ausführliche Informationen zu den Schiffen erhalten Sie auf unserer Homepage, wo auch die Kabinen und Decks genau beschrieben sind.

Velos

An Bord jedes Schiffes stehen ausreichend Mietvelos zur Verfügung, die vor der Tour reserviert werden müssen. Aus logistischen Gründen bieten manche Schiffe nur eine begrenzte Anzahl an Elektrovelos. Auch eigene Räder können aus Platzgründen nicht unbeschränkt mitgebracht werden. Fragen Sie diese Punkte frühzeitig an.

Kleine Pausen

Falls es mal regnet, oder das «Füedli» schmerzt, können Sie bei einer Reise mit Rad & Schiff problemlos einen Tag aussetzen. Während die anderen Reisenden auf Tour gehen, bleiben Sie an Bord, lesen ein Buch und können sich in Ruhe erholen. Am nächsten Tag geht es dann wieder mit neuer Energie weiter.



Wandern

Jeder Schritt ein Hochgenuss

Ausrüstung

Für eine gelungene Wanderreise braucht es nicht viel. Einen Rucksack, Regenkleider, gut eingelaufene Schuhe und schon können Sie starten! Dank unserem Gepäcktransport erwartet Sie Ihr Koffer abends im Hotel und Sie können den Etappenort in normalen Kleidern erkunden.

Falls bei einer Reise spezielle Ausrüstung erforderlich ist, erfahren Sie dies rechtzeitig vor Beginn der Tour in Ihren Reiseunterlagen.

Hütten und Unterkünfte

Bei gewissen Touren verbringen Sie eine Nacht in einer Berghütte. Diese Nächte sind etwas Besonderes und bieten die Möglichkeit andere Berggänger und Wanderer kennenzulernen. Geniessen Sie die Nächte unterwegs und die schöne Stimmung in den Etappenorten.

Bei manchen Wanderreisen bieten wir die Möglichkeit, aus verschiedenen Kategorien zu wählen. Bei unseren Reisen mit Charme übernachten Sie in ausgesuchten Hotels und können abends in gediegener Atmosphäre entspannen.

Fernwanderwege und Streckenplanung

Grosse Fernwanderwege wie die Tour Mont Blanc oder der West Highland Way sind perfekt ausgeschildert und können entspannt erwandert werden. Wanderreisen fernab solcher Routen sind individuell rekognosziert und ausgearbeitet. Unterwegs folgen Sie den Anweisungen aus unserem Routenbuch, um zum nächsten Etappenort zu gelangen. Bei diesen Touren braucht es etwas mehr Initiative, dafür führen Sie solche individuellen Wanderungen weg von den viel begangenen Wegen und erlauben es Ihnen, ein Land auf eigene Faust zu entdecken.

Reisen mit Hunden

Gerade Wanderferien eignen sich ausgezeichnet, um mit Ihrem vierbeinigen Freund auf Reisen zu gehen. Touren, die mit Hund möglich sind, sind speziell gekennzeichnet. Dabei achten wir nicht nur auf hundefreundliche Unterkünfte, sondern vergewissern uns, dass es unterwegs keine Hindernisse wie z.B. Leitern gibt, die Ihr Hund nicht überwinden kann. Da für die Reinigung der Zimmer zusätzlicher Aufwand entsteht, verrechnen die Hotels teils Gebühren, die direkt vor Ort beglichen werden.

Aktiv & Kanu



© Abigail van Kooten Photography

Zu Land und zu Wasser

Wie funktionieren die Aktivwochen?

Bei unserer Multiaktivwoche im Tirol, sorgen wir für ein spannendes Programm. Ihr Vorteil bei dieser Tour ist, dass vor Ort alles organisiert ist. Wir wählen mit Bedacht ein schönes Programm mit spannenden Aktivitäten aus. Ob beim Füttern der Wildtiere während der spannenden Führung im Wildtiergehege, beim Canyoning durch einsame Flusstäler oder einer Wanderung in der imposanten Bergwelt des Tiroler Oberlandes.

Den wilden Schalkbach könnt ihr bei der Adventure-Tour bezwingen und hoch hinaus geht's beim Abenteuer im Waldseilgarten. Fehlt eigentlich nur noch Bogenschiessen wie Robin Hood. Doch auch das erlebt ihr im Tirol. Darum ab ins Inntal zu viel Sonnenschein und coolen Aktivitäten für die ganze Familie.

Was muss ich dafür mitbringen?

Grundsätzlich sind Sie mit normaler Fitness, Schwimmkenntnissen und etwas Mut schon für eine solche Reise gerüstet. Die jeweiligen Anforderungen an die Fitness sind direkt bei den Reisen vermerkt.

Die Multiaktivreise Tirol finden Sie auf unserer Website.

Was muss ich für eine Kanu- oder Kajaktour können?

Eine solche Tour bietet einen spannenden Perspektivenwechsel, bei dem Sie sich dem Rhythmus der Wellen oder eines Flusses anvertrauen. Da Sie Ihr Tempo nur bis zu einem gewissen Punkt selbst bestimmen können, macht diese Touren zu einem sehr spannenden Erlebnis.

Das schwierigste bei einer Kanu- oder Kajakreise ist das Ein- und Aussteigen. Wenn Sie mal im Boot sitzt, kann nicht mehr viel schief gehen. Zu Beginn werden Sie wahrscheinlich noch in Schlangenlinien unterwegs sein, aber Sie haben ja mehrere Tage Zeit, um an Ihrer Technik zu feilen.

Wie outdoortauglich muss ich für diese Programme sein?

Das liegt daran welches Programm Sie wählen. Bei den Kanuwochen im hohen Norden erkunden Sie auf eigene Faust die schwedische Wildnis und suchen sich selbst Ihre Zeltplätze. Bei diesen Programmen ist etwas Campingerfahrung definitiv von Vorteil. Bei der Einsteigertour im Altmühltal wird hingegen sogar das Gepäck von einem Gasthof zum nächsten transportiert. Sie entscheiden selbst, wie «wild» Sie reisen möchten.

FAQ

Gut zu wissen

Wie buche ich Reisen von Eurotrek?

Falls Sie zur gewählten Reise noch Fragen haben und vor der Buchung Details klären möchten, können Sie uns gerne telefonisch oder per Mail kontaktieren. Wir freuen uns auch über einen Besuch bei uns im Büro in Dietikon.

Wenn die ausgeschriebenen Reisen Ihren Vorstellungen entsprechen, buchen Sie diese am besten online über unsere Homepage.

Wie kurzfristig kann ich buchen?

Frühzeitige Buchungen helfen uns bei der Planung der Saison und garantieren Ihnen, dass Ihre Reise so stattfinden wird, wie von Ihnen gewünscht. Um kurzfristige Buchungen umsetzen zu können, braucht es teils etwas Flexibilität.

Für Kurztzuschlossene gelten folgende Punkte:

- Online können Reisen ab einem bestimmten Zeitpunkt nicht mehr gebucht werden. Fragen Sie uns per Mail oder telefonisch an, ob eine gewünschte Reise noch gebucht werden kann.
- Es ist uns wichtig, dass bei Ihrer Reise alles klappt. Aus diesem Grund werden Buchungen, die weniger als fünf Werktage vor Anreise bei uns eingehen, nicht mehr bearbeitet. So können wir garantieren, dass genügend Zeit für die Organisation Ihrer Reise bleibt.
- Für Buchungen, die fünf Werktage vor Anreise bei uns eingehen, wird aufgrund der höheren

Versandkosten der Unterlagen und des höheren Aufwands eine Expressgebühr von CHF 50.- erhoben.

- Kurzfristige Buchungen können nur mit Kreditkarte beglichen werden.

Wie organisiere ich die Hin- und Rückreise?

Da viele Touren täglich starten, ist die Hin- & Rückreise nicht im Reisepreis inbegriffen. Sie haben so die Möglichkeit die Art des Reisemittels selbst zu wählen und können unsere Touren einfach mit anderen Entdeckungstouren in fremden Ländern kombinieren.

Flüge buchen Sie am besten direkt bei der Airline online, für Zugtickets hilft Ihnen die SBB weiter. Falls Sie Informationen oder Tipps zur An- und Abreise benötigen, sind wir gerne für Sie da.

Empfehlen Sie eine Reiseversicherung?

Wir empfehlen bei allen Reisen, eine Annullationsversicherung abzuschliessen. Eurotrek arbeitet mit der Europäischen Reiseversicherung ERV zusammen und bietet Policen zu günstigen Preisen an.

Ich bin allein reisend

Alleinreisenden können wir unsere Touren mit Rad & Schiff besonders empfehlen. Gerade die kleinen Schiffe bieten eine familiäre Atmosphäre, in der man schnell Leute kennenlernt. Auch die gemeinsamen Abendessen sind sehr gesellig.

Jüngeren Gästen können wir Aktivtouren oder sportliche Wanderungen wie den West Highland Way empfehlen. Auch hier lernt man rasch Leute kennen. Leider ist es nur auf den wenigsten Touren möglich, halbe Doppelzimmer zu buchen. Da aber nur die wenigsten Touren mit einer Mindestteilnehmerzahl angeboten werden, fallen neben dem Einzelzimmerzuschlag in der Regel keine weiteren Gebühren an.

Finden die Eurotrek Reisen bei jedem Wetter statt?

Auch wenn Petrus uns meist wohlgesinnt ist, kann es unterwegs durchaus mal kalt sein oder regnen. Packen Sie dafür gute Kleidung ein und prüfen Sie täglich die Wettervorhersage. In gewissen Fällen können wir auch einen Transport mit dem Gepäcktransport anbieten. Dies ist aber abhängig von der täglichen Logistik und kann daher leider nicht garantiert werden. Nehmen Sie mit uns Kontakt auf, damit wir prüfen können, ob ein Transfer möglich ist.

Kann ich mein eigenes Fahrrad mitnehmen?

Bei den meisten Reisen ist das problemlos möglich. Teilweise ist es jedoch nicht empfehlenswert, da der Transport des eigenen Rades beachtliche Mehrkosten verursacht und umständlich ist. Beachten Sie bitte, dass wir für fremde Räder weder bei Transporten noch bei der Lagerung Haftung übernehmen. Auch bei grösseren



© www.wisthaler.com — Harald Wisthaler

Pannen sind Sie bei Ihrem eigenen Velo für die Reparatur selbst verantwortlich.

Können Reisen abgekürzt oder individuell angepasst werden?

Nehmen Sie dafür mit uns Kontakt auf. Wir prüfen gerne ob wir Ihre Wünsche umsetzen können.

Welche Unterkünfte werden bei der Reise gebucht?

In jedem Etappenort arbeiten wir mit einer Auswahl an Unterkünften, die nach Verfügbarkeit gebucht werden. Aus diesem Grund geben wir bei den Reisen unter der Preistabelle jeweils eine Kategorie bekannt. Sie können vorab Listen mit den Standardhotels anfordern, damit Sie sehen welche Häuser wir für Sie vorgesehen haben. (Änderungen vorbehalten). Nehmen Sie mit uns Kontakt auf, wenn Sie Anpassungen wünschen.

Welche Leistungen sind inklusive?

Diese Information finden Sie bei allen Reisen unter der Sektion «Leistungen». Wir führen alle inbegriffenen Leistungen auf und nennen darüber hinaus zusätzliche Kosten, die vor Ort zu begleichen sind. Beachten Sie bitte, dass alle Punkte, die nicht aufgeführt sind auch nicht Bestandteil der Reise sind. Da Kurtaxen rasch ändern können, sind diese bei den meisten Touren vor Ort beim Check-Out zu zahlen.

Ist meine Reise garantiert?

Es gibt nur bei wenigen Reisen eine Mindestteilnehmerzahl. Sobald die Reise von unserer Seite bestätigt ist, können Sie davon ausgehen, dass diese auch stattfinden wird. Bei den Rad- & Schiffstouren gibt es zwar Mindestteilnehmerzahlen, allerdings werden diese Touren nur sehr selten abgesagt. Falls eine Reise aufgrund einer zu geringen Teilnehmerzahl nicht stattfinden kann, nehmen wir vier Wochen vor Reisebeginn mit Ihnen Kontakt auf.

Gibt es Vergünstigungen für Kinder?

Mitreisende Kinder erhalten eine Ermässigung auf Grundpreis und Zusatznächte als dritte Person im Doppelzimmer zweier Vollzahler. Allfällige Kosten für Kleinkinder, wie Kinderbett oder Verpflegung, sind direkt vor Ort im Hotel zu zahlen.

Wie ist der Hotelstandard im Ausland?

Bei Reisen in die benachbarten Länder gibt es bei Übernachtungen nur wenige Unterschiede zur Schweiz. Es ist uns aber wichtig, dass wir Sie in landestypischen Unterkünften einquartieren, um Ihnen ein authentisches Erlebnis zu bieten. In gewissen Punkten wie z.B. beim Frühstück müssen Sie sich daher in südlichen Ländern auf landestypische Eigenheiten einstellen. Auch Pünktlichkeit und Zeitangaben sind in gewissen Gebieten anders zu bewerten.

Wann erhalte ich meine Reiseunterlagen?

Wir verschicken unsere Reiseunterlagen ca. 2 Wochen vor Anreise. Vor dem Versand der Unterlagen muss die Tour komplett bezahlt werden.

Beachten Sie bitte, dass wir bei unseren Reisen die Unterlagenpakete einmal pro gebuchtem Zimmer zur Verfügung stellen. Wenn Sie zusätzliches Material benötigen, bitten wir Sie uns dies direkt bei der Buchung mitzuteilen. Von Programm zu Programm ist es unterschiedlich, welche Reiseunterlagen Sie erhalten. Bei gewissen Reisen haben Sie die Möglichkeit komplett auf gedruckte Unterlagen zu verzichten. Sie können sich bei Buchung der Reise für diese Option entscheiden. Unabhängig davon wird ein Grossteil der Reiseunterlagen (Karten, Routenbücher) vor Ort in der ersten Unterkunft hinterlegt; Sie nehmen es dort bei Ihrer Ankunft entgegen.

Preise

Alle im Katalog angeführten Preise verstehen sich in Schweizer Franken und immer als Grundpreis pro Person im Doppelzimmer mit Übernachtung/ Frühstück. Ausnahmen und Zuschläge werden jeweils in der Preistabelle der Tour angegeben. Beachten Sie bei der Planung Ihrer Reise, dass der Anreisetag ausschlaggebend für den Saisonpreis ist!

Italien



Val d'Orcia

Im Hinterland von Siena liegt eine ganz besondere Gegend der Toskana. Nicht sanft gewellt, sondern fast schon flach, mit Hügeln, die wie Kegel zum Himmel ragen. Aber auch hier Zypressenreihen, Abteien und Schlösser, auf den Anhöhen mittelalterliche Dörfer, Burgen und einsame Anwesen — eine Landschaft wie gemalt. Das Val d'Orcia ist für viele Menschen die attraktivste Region der Toskana. Nicht zufällig wurde es zum UNESCO Weltkulturerbe erklärt. Die besondere Schönheit des Orciatals inspirierte seit Jahrhunderten Künstlerinnen und Künstler für Landschaftsbilder. Im Fokus stand dabei die Ästhetik einer landwirtschaftlich bewirtschafteten Region. Tatsächlich haben hier die Menschen des 14. und 15. Jahrhunderts gestaltend gewirkt, sie schufen eine ästhetisch ansprechende Landschaft als Abbild einer guten Regierung. So zeigten Bilder der Renaissance nicht nur eine idyllische bewirtschaftete Landschaft, sondern das harmonische Miteinander von Mensch und Natur.

Es ist kein Zufall, dass Dörfer und Burgen im Orciatal weithin sichtbar Hügelkuppen oder -hänge zieren. In den unsicheren Zeiten des Mittelalters wollten man die Landschaft überblicken und baute Burgen zum Schutz vor Eindringlingen. Von San Quirico d'Orcia, Castiglione d'Orcia, Montalcino, Pienza, Radicofani überblickt man das von der Orcia durchflossene Tal bis zum Monte Amiata. Im Nordwesten leuchten hell die archaischen Lehmügel der Crete Senesi. Die Dörfer und Städtchen des Val d'Orcia bezaubern mit sorgfältig restaurierten Häusern und Kirchen aus Sand- und lokalem Travertinstein. Stolz thronen etwa steinerne Löwen auf hohen Säulen, hübsche Gassen und gepflegte Parks laden zum Flanieren ein. Aus kleinen Cafés dringen Tassengeklapper und der Duft von Kaffee, Dolci und Pasta. Ausgezeichneten Pecorino gibt es in Pienza. In diesem malerischen Renaissance-Städtchen, muss die Romantik zu Hause sein, seine Strassen mit Namen wie Via dell'Amore, Via della Fortuna, Via del Bacio verheissen Liebe, Glück und einen Kuss. Wenn das kein Versprechen ist?



© Maria Uspenskaya

Reiseüberblick



individuelle Veloferien

Apulien	30
Bilderbuch Toskana	26
Bozen - Venedig	19
Dolomiten - Triest	16
Piemont Rundfahrt	14
Pisa - Cinque Terre	21
Pisa - Florenz	24
Reschensee - Verona	18
Rund um den Gardasee	20
Sardinien Nordroute	28
Sardinien Südroute	29
Sardinien für Familien	27
Sizilien Südost	33
Siziliens Westküste	32
Sternfahrt Piemont	15
Südtirol für Familien	17
Toskanische Küste	25
Venedig - Florenz	23
Venedig - Triest - Porec	22



individuelle Wanderferien

Alpe-Adria-Trail	43
Cinque Terre	42
Dolomiten Höhenweg	35
Genusswandern im Piemont	40
Kampaniens Amalfiküste	46
Malerische Toskana	45
Piemont - Ligurien	41
Reschensee - Meran	36
Rund um den Gardasee	37
Sizilien & Liparische Inseln	47
Toskanische Küste	44
Verona - Gardasee	34
Von Meran zum Gardasee	38



Weitere Touren finden Sie unter
www.eurotrek.ch/italien



Bestseller

Anreise Samstag: 29.03. - 11.10.

Saison 1: 29.03. - 18.04. | 27.09. - 11.10.

Saison 2: 19.04. - 16.05. | 06.09. - 26.09.

Saison 3: 17.05. - 05.09.

Preise pro Person

Buchungscode	IT-PIRTT-08X
Saison 1	1'179.-
Saison 2	1'339.-
Saison 3	1'515.-
Zuschlag EZ	539.-
Velo 21-Gang Unisex	105.-
Mietvelo-PLUS	185.-
Elektrovelo	289.-

Kategorie: 3*- und 4*-Hotels

Zusatznächte auf unserer Website.

Leistungen

- Übernachtungen inkl. Frühstück
- Persönliche Toureninformation
- Gepäcktransfer
- Bestens ausgearbeitete Routenführung
- Reiseunterlagen (1x pro Zimmer)
- 1 Bahnfahrt Chieri — Turin inkl. Velo
- Navigations-App und GPS-Daten
- Service Hotline

Hinweise

- Kurtaxe nicht im Reisepreis enthalten

Piemont Rundfahrt

Im Garten Eden Italiens

Das Piemont ist ein wahres Paradies für Feinschmecker! Fantastische Weine, hochwertigste Trüffel, süsse Schokolade und eine raffinierte Küche locken Gourmets aus der ganzen Welt in diese Region. Eine liebevolle Landschaft, sanfte mit Weinreben überzogene Hügel und in der Ferne die majestätischen Alpen sorgen jeden Tag für Abwechslung bei den Radfahrern. Die erste Hauptstadt Italiens, Turin, versprüht französisches Flair und wird deshalb auch «kleines Paris» genannt. Durch mittelalterliche Gassen schlendern Sie in vielen urtümlichen Orten, immer werden Sie auf kleine Kostbarkeiten treffen — sei es kulinarischer, architektonischer oder kultureller Natur. Das Piemont mit dem Velo entdecken — eine faszinierende Erfahrung!

- 1. Tag: Anreise nach Turin**
- 2. Tag: Turin — Pinerolo**
I-H ca. 50 km ↑ 240 m ↓ 80 m
- 3. Tag: Pinerolo — Saluzzo**
I-H ca. 45 km ↑ 140 m ↓ 165 m
- 4. Tag: Saluzzo — Bra**
I-H ca. 65 km ↑ 380 m ↓ 450 m
- 5. Tag: Bra — Barolo — Alba**
I-H ca. 50 km ↑ 830 m ↓ 930 m
- 6. Tag: Alba — Asti**
I-H ca. 40 km ↑ 450 m ↓ 510 m
- 7. Tag: Asti — Turin**
I-H ca. 45 km ↑ 330-410 m ↓ 170-470 m
- 8. Tag: Abreise oder Verlängerung**

■ ■ ■ □ Tourencharakter

Auf Velowegen und verkehrsarmen Nebenstraßen. Die ersten beiden Etappen sind überwiegend flach. Danach eher hügelige Streckenführung, bei zwei Etappen längere Steigungen. Stadtein- und Ausfahrten mit etwas mehr Verkehr.





Geheimtipp



Romano Canavese: Villa Matilde 4*

Die aus dem 18. Jahrhundert stammende Villa im Herzen des mittelalterlichen Ortes Romano Canavese ist eine Oase der Ruhe und Entspannung. Die stilvoll eingerichteten Zimmer mit grosszügigen Bädern lassen keine Wünsche offen. Sowohl die Superior-Zimmer im modernen Teil der Anlage als auch die Deluxe-Zimmer im historischen Gebäude überzeugen mit Komfort. Besonders charmant und luxuriös sind die Aufenthaltsräume des Hotels.

Sternfahrt Piemont

Italiens Geheimtipp

Von einem wunderschönen Hotel aus erkunden Sie die Region «Canavese». Schlösser liegen am Weg und warten seit Jahrhunderten auf Ihren Besuch. Naturbelassene Seen laden tagsüber zum Baden ein und bieten eine willkommene Erfrischung. Folgen Sie ein Stück den Spuren der Franziskaner auf ihrem Weg nach Rom. Für Abwechslung ist also gesorgt in dieser von Touristen noch vielfach unentdeckten Region. Nach der Reise werden Sie mit uns übereinstimmen — wahrlich ein Geheimtipp!

- 1. Tag:** Anreise nach Romano Canavese
- 2. Tag:** Zum Candia See
↕ ca. 40 km ↑ 330 m ↓ 330 m
- 3. Tag:** Ivrea und seine Seen
↕ ca. 50 km ↑ 235 m ↓ 235 m
- 4. Tag:** Turin und der Fluss Po
↕ ca. 60 km ↑ 250 m ↓ 230 m
- 5. Tag:** Zum Viverone See
↕ ca. 40 km ↑ 365 m ↓ 355 m
- 6. Tag:** Die Moränen-Hügel
↕ ca. 35 km ↑ 310 m ↓ 290 m
- 7. Tag:** Abreise oder Verlängerung

■●□□ Tourencharakter

Flache Abschnitte wechseln mit kürzeren Steigungen. Auf der gesamten Reise ein grösserer Anstieg von ca. 4 km Länge. Die Strecke ist grossteils asphaltiert und verkehrsarm. Teils auf Velowegen sonst auf Nebenstrassen. Verkehr gibt es rund um die Städte und auf kurzen Verbindungsstücken.



Anreise täglich: 05.04. - 11.10.

Saison 1: 05.04. - 11.04. | 27.09. - 11.10.

Saison 2: 12.04. - 09.05. | 06.09. - 26.09.

Saison 3: 10.05. - 05.09.

Preise pro Person

Buchungscode	IT-PIRRC-	Kat. A	Kat. B
		07VMA	07VMB
Saison 1		989.-	855.-
Saison 2		1'165.-	1'025.-
Saison 3		1'319.-	1'175.-
Zuschlag EZ		569.-	299.-
Velo 21-Gang Unisex		105.-	105.-
Mietvelo-PLUS		185.-	185.-
Elektrovelo		289.-	289.-

Kategorie: Kat. A = Deluxezimmer | Kat. B = Superiorzimmer

Leistungen

- Übernachtungen inkl. Frühstück
- Bestens ausgearbeitete Routenführung
- Reiseunterlagen (1 x pro Zimmer)
- 1 Bahnfahrt Strambino — Turin inkl. Velo
- Kostenlose Benützung des Wellnessbereichs (Pool ist ab ca. 01.06. geöffnet)
- Navigations-App und GPS-Daten
- Service Hotline

Hinweise

- Kurtaxe nicht im Reisepreis enthalten



©www.wishhaler.com - Harald Wishhaler

Anreise Mittwoch, Freitag, Samstag: 09.05. - 27.09.

Saison 1: 09.05. | 27.09.

Saison 2: 10.05. - 23.05. | 13.09. - 26.09.

Saison 3: 24.05. - 12.09.

Preise pro Person

Buchungscode	IT-DMRDT-08X
Saison 1	845.-
Saison 2	1'015.-
Saison 3	1'135.-
Zuschlag EZ	269.-
Velo 21-Gang Unisex	119.-
Mietvelo-PLUS	199.-
Elektrovelo	319.-

Kategorie: 3*-Hotels und Gasthöfe, teilweise 4*-Hotels

Zusatznächte auf unserer Website.

Leistungen

- Übernachtungen inkl. Frühstück
- Videobriefing
- Gepäcktransfer
- Bestens ausgearbeitete Routenführung
- Reiseunterlagen (1x pro Zimmer)
- 1 Bustransfer von Oberdrauburg auf den Gailbergpass
- 1 Bahnfahrt Bled — Most na Soci bzw. Kanal ob Soci inkl. Velo
- Navigations-App und GPS-Daten
- Service Hotline

Hinweise

- Kurtaxe nicht im Reisepreis enthalten

Dolomiten - Triest

Fast wie zu Kaisers Zeiten

Ausgehend von den nordöstlichen Dolomiten führt der erste Teil der Strecke entlang des Flusses Drau durch das gleichnamige Tal und dann weiter durch das Gailtal auf gemütlichen Radwegen durch Österreich. Nach einem kurzen Abstecher in die italienische Grenzstadt Tarvis radeln Sie weiter nach Slowenien. Am märchenhaften Bleder See verweilen Sie zu Füßen der Julischen Alpen. Nach einem Transfer auf die Südseite der Alpen kehren Sie zurück nach Italien in die Region Friaul-Julisch Venetien und in die bekannte Weingegend des Collio. Am letzten Tag radeln Sie am Meer entlang in die ehemalige Habsburger Hafenstadt Triest.

1. Tag: Anreise ins Hochpustertal

2. Tag: Hochpustertal — Oberdrauburg/ Kötschach Mauthen

↕ ca. 60-75 km ↑ 95 m ↓ 625 m

3. Tag: Oberdrauburg/Kötschach Mauthen — Feistritz/Tarvis an der Gail

↕ ca. 65 km ↑ 460 m ↓ 505 m

4. Tag: Feistritz/Tarvis — Bled

↕ ca. 55-65 km ↑ 660 m ↓ 760 m

5. Tag: Bled — Cividale del Friuli

↕ ca. 50 km ↑ 330 m ↓ 390 m

6. Tag: Cividale del Friuli — Gradisca d'Isonzo

↕ ca. 35-65 km ↑ 20-115 m ↓ 125-210 m

7. Tag: Gradisca d'Isonzo — Triest

↕ ca. 40 km ↑ 275 m ↓ 305 m

8. Tag: Abreise oder Verlängerung

■ ■ ■ ■ Tourencharakter

Die Veloreise nach Triest ist eine abwechslungsreiche Tour, die letzten beiden Etappen sind leicht hügelig. Die Strecke verläuft auf Radwegen oder entlang ruhiger Seitenstrassen durch kleine Dörfer und idyllische Landschaften.





Familienferien

Varianten

Diese Familienreise können Sie auch als längere Variante mit 8 Tagen / 7 Nächten buchen. Nähere Infos auf unserer Website.

Südtirol für Familien

Von Meran an den Gardasee

Südtirol und das Trentino von ihrer schönsten Seite! Mit dem Velo starten Sie im Meraner Becken. Immer wieder unterwegs durch Obst- und Weingärten und vorbei an vielen Schlössern und Burgen bahnen Sie Ihren Weg über Bozen, Trient und Rovereto bis an den herrlich blauen Gardasee. Wenn Sie mal ins Schwitzen kommen, finden Sie in fast jeder Gemeinde Südtirols ein Schwimmbad zur Abkühlung. Am Ende Ihrer Familienradtour erwartet Sie der Strand am funkelnnden Gardasee mit unzähligen Möglichkeiten für Spiel & Sport. Badespass und «Dolce Vita» ist bei der Veloreise für die ganze Familie garantiert.

1. Tag: Anreise nach Meran

2. Tag: Meran — Bozen

↕ ca. 35-45 km ↑ 30-160 m ↓ 75-210 m

3. Tag: Bozen — Auer

↕ ca. 25 km ↑ 225 m ↓ 240 m

4. Tag: Auer — Trient

↕ ca. 45 km ↑ 55 m ↓ 85 m

5. Tag: Trient — Rovereto

↕ ca. 30 km ↑ 20 m ↓ 40 m

6. Tag: Rovereto — Gardasee Nord

↕ ca. 25 km ↑ 200 m ↓ 295 m

7. Tag: Abreise oder Verlängerung

■□□□ Tourencharakter

Entlang der Etsch fahren Sie stets auf gut ausgebauten Velowegen oder wenig befahrenen Straßen. Nur eine kurze Steigung ist während der Tour zu bewältigen. Die Strecken können durch Bahnfahrten abgekürzt werden.



Anreise täglich: 05.04. - 12.10.

Saison 1: 05.04. - 11.04. | 27.09. - 12.10.

Saison 2: 12.04. - 09.05. | 06.09. - 26.09.

Saison 3: 10.05. - 05.09.

Preise pro Person

Buchungscode	IT-BZRMG-07X-FAM
Saison 1	915.-
Saison 2	1'025.-
Saison 3	1'175.-
Kinder 6-11 Jahre	489.-
Kinder 12-14 Jahre	745.-
Zuschlag EZ	365.-
Kindervelo	95.-
Velo 21-Gang Unisex	105.-
Mietvelo-PLUS	185.-
Elektrovelo	289.-

Kategorie: 3*- und 4*-Hotels
*Kinderpreise gültig im Zimmer mit 2 Vollzahlenden. Kosten für Kinder unter 6 Jahren (z.B. Kinderbett) sind zahlbar vor Ort.

Zusatznächte auf unserer Website.

Leistungen

- Übernachtungen inkl. Frühstück
- Gepäcktransfer
- Bestens ausgearbeitete Routenführung
- Reiseunterlagen (1 x pro Zimmer)
- 1 Pistazieneis oder 1 frisch gepresster Obstsaft auf dem Weg zum Gardasee
- Navigations-App und GPS-Daten
- Service Hotline

Hinweise

- Kurtaxe nicht im Reisepreis enthalten



Meran: Hotel Pienzenau am Schlosspark 4*

Das Hotel liegt wunderbar ruhig in der Villengegend von Meran und bietet jeglichen Komfort.

- Reschen: Boutique Hotel Villa Waldkönigin 4*
- Schlanders: Hotel Vier Jahreszeiten 4*
- Bozen: Parkhotel Laurin 4*
- Trient: Hotel Accademia 4*
- Verona: Hotel Indigo 4*

Varianten

Diese Reise können Sie auch als lange Variante mit 9 Tagen / 8 Nächten buchen. Nähere Infos auf unserer Website.

Anreise Freitag, Samstag, Sonntag, Montag:
26.04. - 04.10.

Saison 1: 26.04. - 09.05. | 27.09. - 04.10.

Saison 2: 10.05. - 23.05. | 06.09. - 26.09.

Saison 3: 24.05. - 05.09.

Preise pro Person		Charme	Kat.A
Buchungscode	IT-ETRRV-	08D	08X
Saison 1		1'459.-	1'185.-
Saison 2		1'705.-	1'405.-
Saison 3		1'869.-	1'559.-
Zuschlag EZ		519.-	439.-
Mietvelo			105.-
Mietvelo-PLUS			185.-
Elektrovelo			289.-

Kat. Charme: siehe Beschreibung | Kat. A: 3*- und 4*- Hotels

Zusatznächte auf unserer Website.

Leistungen

- Übernachtungen inkl. Frühstück
- Persönliche Toureninformation
- Gepäcktransfer
- Bestens ausgearbeitete Routenführung
- Reiseunterlagen (1x pro Zimmer)
- 1 Schifffahrt am Gardasee inkl. Velo
- 1 Pistazieneis oder 1 frisch gepresster Fruchtsaft auf dem Weg zum Gardasee
- Navigations-App und GPS-Daten
- Service Hotline

Hinweise

- Kurtaxe nicht im Reisepreis enthalten

Reschensee - Verona

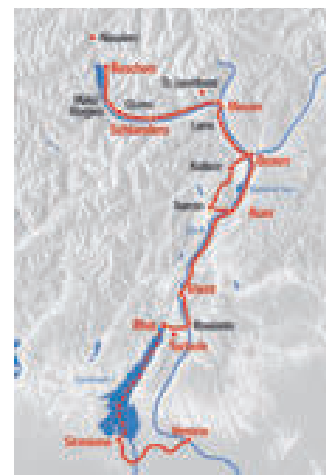
Leichtfüßig bergab in den Süden

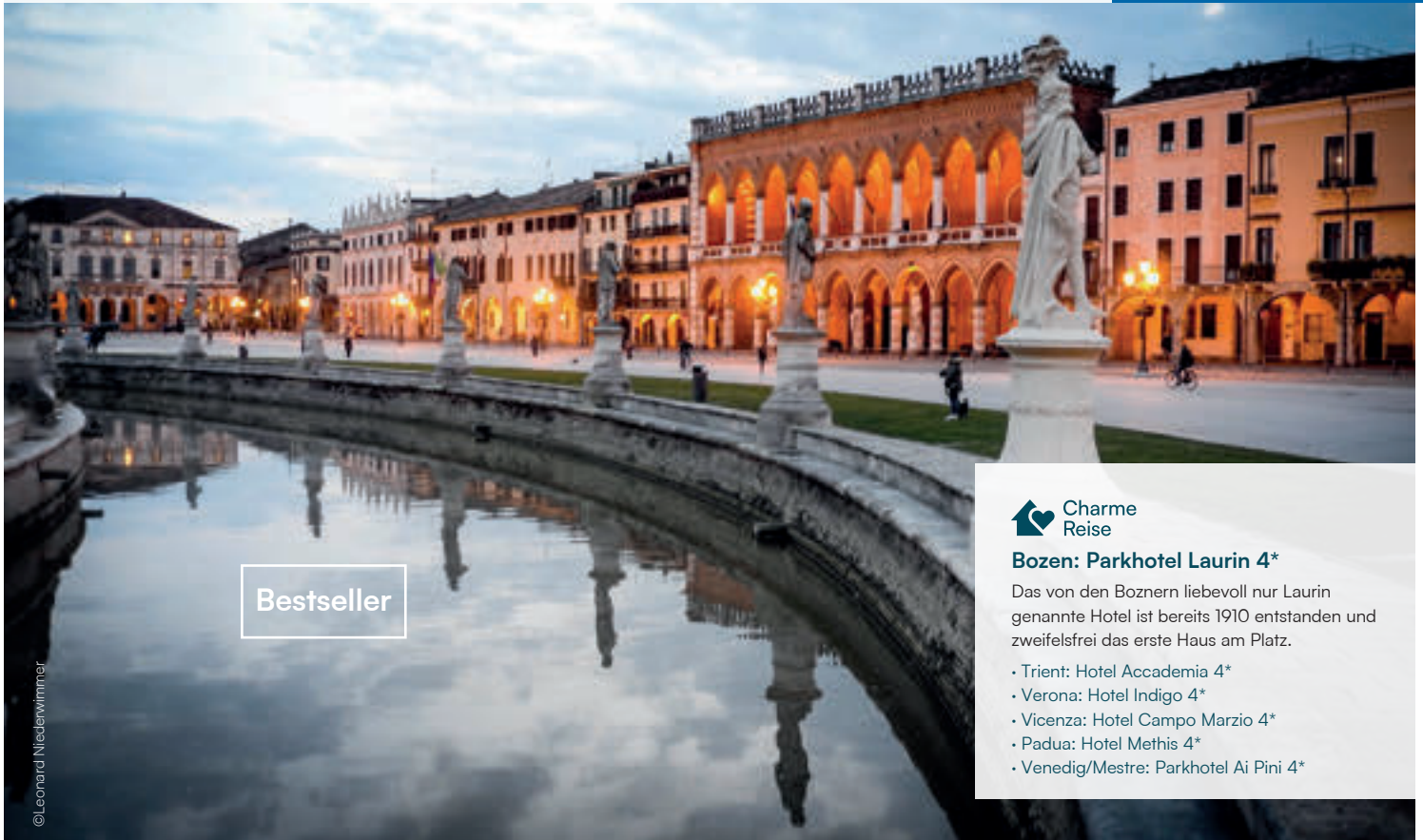
Verona, die Stadt von Romeo und Julia, ist das grosse Finale dieser Veloreise. Romantische Stimmung kommt bereits vorher auf, wenn Sie bei Lana und Eppan die Obstgärten durchqueren. Je nach Jahreszeit zeigt sich ein anderes, faszinierendes Bild: Im Frühling stehen die Bäume entlang der Velowege in voller Blüte. Rosa, weisse und zartgelbe Blütenblätter verströmen ihren betörenden Duft. Auf den Märkten der Städte Meran, Bozen oder Trient wird das frisch geerntete Obst verkauft. Ganz leise wechselt das deutschsprachige in das italienische Südtirol, bis Sie in Verona das typische «Bella Italia» spüren.

- 1. Tag: Anreise nach Reschen/St. Valentin**
- 2. Tag: Reschen/St. Valentin — Schlanders**
|→| ca. 45 km ↑ 95 m ↓ 865 m
- 3. Tag: Schlanders — Meran**
|→| ca. 40 km ↑ 80 m ↓ 480 m
- 4. Tag: Meran — Bozen**
|→| ca. 30-45 km ↑ 160 m ↓ 210 m
- 5. Tag: Bozen — Trient**
|→| ca. 70 km ↑ 70-195 m ↓ 135-210 m
- 6. Tag: Trient — Gardasee Süd**
|→| ca. 50 km ↑ 200 m ↓ 320 m
- 7. Tag: Gardasee Süd — Verona**
|→| ca. 50 km ↑ 185-240 m ↓ 210-240 m
- 8. Tag: Abreise oder Verlängerung**

Tourencharakter

Meist entlang der Etsch, vom Reschenpass bis zum Gardasee fast 1'500 Höhenmeter bergab! Trotzdem kleinere Steigungen, fast durchgehend Velowege oder asphaltierte Wege, nur kurze Abschnitte etwas verkehrsreicher.





Bestseller

©Leonard Niedermayer



Bozen: Parkhotel Laurin 4*

Das von den Bozern liebevoll nur Laurin genannte Hotel ist bereits 1910 entstanden und zweifelsfrei das erste Haus am Platz.

- Trient: Hotel Accademia 4*
- Verona: Hotel Indigo 4*
- Vicenza: Hotel Campo Marzio 4*
- Padua: Hotel Methis 4*
- Venedig/Mestre: Parkhotel Ai Pini 4*

Bozen - Venedig

Wein. Palazzi. Gondoliere.

Imposante Berge und kühles Nass in perfekter Harmonie — der Nordosten Italiens verzaubert Kilometer für Kilometer. Liebhaber von Bergpanorama und Meeresbrise kommen daher bei der Velloreise von Bozen nach Venedig voll auf ihre Kosten. Jeden Tag eröffnet sich eine neue Szenerie: Weinreben wechseln sich ab mit üppigen Obstplantagen, mittelalterlichen Dörfern und Weizenfeldern, bis Sie am Ende in Venedig die Weiten des Meeres erblicken. Und über der Landschaft thronen die eleganten Villen Norditaliens, edel und anmutig. Sirmione am Gardasee, Verona und das pittoreske Venedig sind die Highlights der Tour.

1. Tag: Anreise nach Bozen

2. Tag: Bozen — Trient

↕ ca. 70 km ↑ 265 m ↓ 185 m

3. Tag: Trient — Gardasee Süd

↕ ca. 50 km ↑ 200 m ↓ 320 m

4. Tag: Gardasee Süd — Verona

↕ ca. 50 km ↑ 190-240 m ↓ 210-240 m

5. Tag: Verona — Vicenza

↕ ca. 70 km ↑ 470 m ↓ 475 m

6. Tag: Vicenza — Abano Terme/Padua

↕ ca. 45 km ↑ 15 m ↓ 55 m

7. Tag: Abano Terme/Padua — Venedig/Mestre/Marghera

↕ ca. 40 km ↑ 35 m ↓ 40 m

8. Tag: Abreise oder Verlängerung

■●□□ Tourencharakter

Die Strecke ist flach bis leicht hügelig. Einzig anstrengendes Stück sind die Monti Berici. Die ersten beiden Etappen vorwiegend auf Velowegen, südlich und östlich vom Gardasee meist auf Wirtschaftswegen und Nebenstrassen. Kurze Teilschnitte auf mässig befahrenen Strassen. Fast durchgehend asphaltiert.



Anreise Mittwoch, Donnerstag, Freitag, Samstag, Sonntag: 29.03. - 12.10.

Saison 1: 29.03. - 11.04. | 27.09. - 12.10.

Saison 2: 12.04. - 09.05. | 06.09. - 26.09.

Saison 3: 10.05. - 05.09.

Preise pro Person	Charme	Kat. A	Kat. B
Buchungscode	IT-BZRBV-	08D	08A 08B
Saison 1	1'425.-	1'185.-	959.-
Saison 2	1'695.-	1'405.-	1'185.-
Saison 3	1'859.-	1'559.-	1'345.-
Zuschlag EZ	529.-	505.-	375.-
Mietvelo			105.-
Mietvelo-PLUS			185.-
Elektrovelo			289.-

Kat. Charme: siehe Beschreibung | Kat. A.: 3*- und 4*- Hotels
Kat. B: 3*- Hotels und einem 4*- Hotel am Stadtrand

Zusatznächte auf unserer Website.

Leistungen

- Übernachtungen inkl. Frühstück
- Persönliche Toureninformation
- Gepäcktransfer
- Bestens ausgearbeitete Routenführung
- Reiseunterlagen (1x pro Zimmer)
- 1 Schifffahrt am Gardasee inkl. Velo
- 1 Pistazieneis oder 1 frisch gepresster Obstsaft auf dem Weg zum Gardasee
- 1 kleine Grappa-Probe in Venedig
- Navigations-App und GPS-Daten
- Service Hotline

Hinweise

- Kurtaxe nicht im Reisepreis enthalten



Anreise Sonntag, Mittwoch: 06.04. - 12.10.

Saison 1: 06.04. - 15.04. | 28.09. - 12.10.

Saison 2: 16.04. - 13.05. | 07.09. - 27.09.

Saison 3: 14.05. - 06.09.

Preise pro Person

Buchungscode	IT-GARDD-07X
Saison 1	959.-
Saison 2	1'125.-
Saison 3	1'335.-
Zuschlag EZ	375.-
Velo 21-Gang Unisex	105.-
Mietvelo-PLUS	185.-
Elektrovelo	289.-

Kategorie: 3*- und 4*-Hotels

Zusatznächte auf unserer Website.

Leistungen

- Übernachtungen inkl. Frühstück
- Persönliche Toureninformation
- Gepäcktransfer
- Bestens ausgearbeitete Routenführung
- Reiseunterlagen (1x pro Zimmer)
- 1 Transfer Torbole/Riva — Ledrosee inkl. Rad
- 1 Pistazieneis oder Obstsaft auf dem Weg nach Torbole/Riva
- Navigations-App und GPS-Daten
- Service Hotline

Hinweise

- Kurtaxe nicht im Reisepreis enthalten

Rund um den Gardasee

Glitzernde Seen, grüne Täler, wehrhafte Burgen


Bis der Radweg rund um Italiens grössten See fertig gestellt ist, dauert es wohl noch einige Jahre. Mit uns können Sie sich diesen Traum jedoch schon heute erfüllen. Fahren Sie direkt am Ufer, entlang blumengeschmückter Promenaden und lassen Sie Ihren Blick über die weiße, glitzernde Wasseroberfläche schweifen. Erfrischen Sie sich in den weniger bekannten, aber bezaubernden Ledro- und Idrosee. So führen Sie herrlich angelegte Velowege durch das fruchtbare Etschtal, das panoramareiche Sarcatal und das romantische Val Sabbia.

- 1. Tag: Anreise nach Desenzano/Sirmione**
- 2. Tag: Desenzano/Sirmione — Garda**
I-H ca. 45 km ↑ 160 m ↓ 160 m
- 3. Tag: Garda — Torbole/Riva**
I-H ca. 65 km ↑ 415 m ↓ 400 m
- 4. Tag: Ausflug Sarcatal**
I-H ca. 50 km ↑ 215 m ↓ 35 m
- 5. Tag: Torbole/Riva — Salò**
I-H ca. 65 km ↑ 255 m ↓ 845 m
- 6. Tag: Salò — Desenzano/Sirmione**
I-H ca. 40-45 km ↑ 290 m ↓ 300 m
- 7. Tag: Abreise oder Verlängerung**

■ ■ ■ □ Tourencharakter

Geradelt wird auf Radwegen und verkehrsarmen Nebenstrassen. Insgesamt sanft hügelige Streckenführung mit mehreren auch längeren Anstiegen. Bei Stadtein- und Ausfahrten sowie auf kurzen Verbindungsstücken muss mit etwas mehr Verkehr gerechnet werden.





Elektrovelo Tipp

Pisa - Cinque Terre

Vom Platz der Wunder zum Weltkulturerbe

An Abwechslung kaum zu überbieten ist diese Reise von der Toskana nach Ligurien. Jahrhunderte alte Baudenkmäler beeindruckt Sie in Pisa, Lucca und La Spezia, weite Sandstrände erleben Sie entlang der glitzernden Versilia Küste in den mondänen Badeorten Viareggio und Forte dei Marmi. Wilde Natur im engen Tal des Flusses Serchio, die weissen Marmorsteinbrücke von Carrara und auch die weltbekanntesten bunten Häuserfronten in der Cinque Terre werden Ihnen den Atem rauben.

1. Tag: Anreise nach Pisa

2. Tag: Pisa — Viareggio

↕ ca. 30 km ↑ 15 m ↓ 20 m

3. Tag: Viareggio — Lucca

↕ ca. 45 km ↑ 335 m ↓ 300 m

4. Tag: Lucca — Castelnuovo di Garfagnana

↕ ca. 50 km ↑ 395 m ↓ 135 m

5. Tag: Castelnuovo di Garfagnana — Forte dei Marmi/Umgebung

↕ ca. 50 km ↑ 765 m ↓ 1'040 m

6. Tag: Forte dei Marmi/Umgebung — La Spezia

↕ ca. 55 km ↑ 700 m ↓ 690 m

7. Tag: Ausflug Cinque Terre

↕ ca. 20 km ↑ 700 m ↓ 690 m

8. Tag: Abreise oder Verlängerung

■ ■ ■ □ Tourencharakter

Die erste Etappe ist flach, alle weiteren Etappen sind hügelig mit mehreren, teils kräftigeren Anstiegen. Überwiegend asphaltiert, nur kurze Abschnitte auf Schotterwegen. Bei Stadtein- und Ausfahrten sowie auf Verbindungsstücken muss mit Verkehr gerechnet werden.



Anreise Samstag: 05.04. - 11.10.

Saison 1: 05.04. - 18.04. | 27.09. - 11.10.

Saison 2: 19.04. - 09.05. | 06.09. - 26.09.

Saison 3: 10.05. - 05.09.

Preise pro Person

Buchungscode	IT-TORPC-08X
Saison 1	1'149.-
Saison 2	1'295.-
Saison 3	1'459.-
Zuschlag EZ	539.-
Velo 21-Gang Unisex	105.-
Mietvelo-PLUS	185.-
Elektrovelo	289.-

Kategorie: 3*- und 4*-Hotels

Zusatznächte auf unserer Website.

Leistungen

- Übernachtungen inkl. Frühstück
- Persönliche Toureninformation
- Gepäcktransport
- Bestens ausgearbeitete Routenführung
- Reiseunterlagen (1x pro Zimmer)
- 1 Cinque-Terre-Card gültig für Bahnfahrten und den Eintritt/Wanderung in den Naturpark
- Navigations-App und GPS-Daten
- Service Hotline

Hinweise

- Kurtaxe nicht im Reisepreis enthalten



Luvi Bonilla - Mitarbeiterin Euro-

rek: Nicht umsonst ist Venedig eine der faszinierendsten und romantischsten Städte der Welt. Eine Zusatznacht lohnt sich, besonders um die Nachbarinseln Murano und Burano kennenzulernen. Die Tour führt durch insgesamt drei Länder. Hübsche Städtchen laden unterwegs zum Erkunden und Verweilen ein. Neben gut ausgebauten Velowegen warten in jedem Land auch ideale Bademöglichkeiten, um sich nach einem warmen Tag abzukühlen.

© HARALD WISTHALER

Anreise Mittwoch, Samstag: 16.04. - 27.09.

Saison 1: 16.04. | 27.09.

Saison 2: 17.04. - 23.05. | 13.09. - 26.09.

Saison 3: 24.05. - 12.09.

Preise pro Person

Buchungscode	IT-VERVP-08X
Saison 1	815.-
Saison 2	915.-
Saison 3	1'079.-
Zuschlag EZ	259.-
Velo 21-Gang Unisex	119.-
Mietvelo-PLUS	199.-
Elektrovelo	319.-

Kategorie: 3*- und 4*-Hotels

Zusatznächte auf unserer Website.

Leistungen

- Übernachtungen inkl. Frühstück
- Videobriefing
- Gepäcktransfer
- Bestens ausgearbeitete Routeninformation
- Reiseunterlagen (1x pro Zimmer)
- 1 Schifffahrt von Marano Lagunare nach Aquileia inkl. Velo
- Navigations-App und GPS-Daten
- Service Hotline

Hinweise

- Kurtaxe nicht im Reisepreis enthalten

Venedig - Triest - Porec

Am Strand der Adria

Ausgangspunkt dieser Veloreise entlang der Adria ist die Lagunenstadt Venedig. Vorbei an den klassischen Strandurlaubsorten Jesolo und Caorle - also keinesfalls die Badesachen vergessen! Aber auch abseits dieser Strände gibt es viel zu entdecken: das Landesinnere von Friaul-Julisch Venetien birgt unzählige Winkel von ganz besonderem Reiz. Mittelalterliche Festungsstädte, römische Ausgrabungen und typisch italienischen Piazze lassen Zeit und Raum vergessen. Während sich auf der einen Seite still und ruhig das Adriatische Meer erstreckt, erheben sich auf der anderen Seite majestätisch die Julischen Alpen.

- 1. Tag: Anreise nach Venedig (Festland/Mestre)**
- 2. Tag: Venedig (Festland/Mestre) — Jesolo/Caorle**
|→ ca. 35-80 km ↑ 25 m ↓ 25 m
- 3. Tag: Jesolo/Caorle — Concordia Sagittaria/Portogruaro**
|→ ca. 30-35 km ↑ 25 m ↓ 25 m
- 4. Tag: Concordia Sagittaria/Portogruaro — Grado/Aquileia**
|→ ca. 65-85 km ↑ 25 m ↓ 25 m
- 5. Tag: Grado/Aquileia — Triest**
|→ ca. 40-80 km ↑ 125-400 m ↓ 125-400 m
- 6. Tag: Triest — Piran/Portorož**
|→ ca. 35-65 km ↑ 200-500 m ↓ 200-500 m
- 7. Tag: Piran/Portorož — Poreč**
|→ ca. 70 km ↑ 400 m ↓ 400 m
- 8. Tag: Abreise oder Verlängerung**

Tourencharakter

Die Veloreise nach Istrien verläuft bis vor Triest flach, dann geht es hügelig weiter bis nach Porec. Meist fahren Sie auf wenig befahrenen Nebenstrassen und Velowegen durch das Hinterland und der Küste entlang. Kurze Abschnitte auf nicht asphaltierten, gut befestigten Strassen. Bei Stadteinfahrten gibt es stark befahrene Abschnitte. Diese können abgekürzt werden.





©Abbeylein

Venedig - Florenz

Rialto. Dante. Ponte Vecchio.

Zwei der bekanntesten Städte Italiens sind Ausgangs- bzw. Endpunkt dieser Reise. Dazwischen pedalen Sie durch beinahe unentdecktes und dafür umso attraktiveres Land. Vogelgezwitscher erfreut das Ohr während Ihnen freundliche Fischer von ihren Pfahlbauten entlang der Kanäle zuwinken. Fernab der Touristenströme warten die Etappenorte, um von Ihnen erkundet zu werden. Genießen Sie eine Tasse Cappuccino in einem der gemütlichen Cafés auf den einladenden Piazze. Eine wunderbare Veloreise erwartet Sie!

- 1. Tag:** Anreise nach Venedig/Mestre/Marghera
- 2. Tag:** Marghera/Mestre/Venedig — Chioggia/Sottomarina
| ca. 35 km ↑ 30 m ↓ 25 m
- 3. Tag:** Chioggia/Sottomarina — Adria
| ca. 50 km ↑ 40 m ↓ 40 m
- 4. Tag:** Adria — Comacchio/Umggebung
| ca. 65 km ↑ 45 m ↓ 60 m
- 5. Tag:** Comacchio/Umggebung — Ravenna
| ca. 65 km ↑ 60 m ↓ 55 m
- 6. Tag:** Ravenna — Brisighella
| ca. 55 km ↑ 170 m ↓ 60 m
- 7. Tag:** Brisighella — Florenz
| ca. 35 km ↑ 380 m ↓ 550 m
- 8. Tag:** Abreise oder Verlängerung

■●□○ Tourencharakter

Bis zum 5. Tag durchgehend flache Streckenführung, dann teilweise hügelig mit zwei kurzen Steigungen und einer langen Abfahrt. Geradelt wird auf Damm- und Wirtschaftswegen und verkehrsarmen Nebenstrassen. Kurze Abschnitte auf stärker befahrenen Strassen!



Anreise Samstag: 05.04. - 11.10.

Saison 1: 05.04. - 18.04. | 27.09. - 11.10.

Saison 2: 19.04. - 09.05. | 06.09. - 26.09.

Saison 3: 10.05. - 05.09.

Preise pro Person

Buchungscode	IT-VERVF-08X
Saison 1	1'325.-
Saison 2	1'479.-
Saison 3	1'649.-
Zuschlag EZ	429.-
Velo 21-Gang Unisex	105.-
Mietvelo-PLUS	185.-
Elektrovelo	289.-

Kategorie: 3*- und 4*-Hotels

Zusatznächte auf unserer Website.

Leistungen

- Übernachtungen inkl. Frühstück
- Persönliche Toureninformation
- Gepäcktransfer
- Bestens ausgearbeitete Routenführung
- Reiseunterlagen (1x pro Zimmer)
- 1 24-Std.-Ticket für Venedig (gültig für öffentliche Verkehrsmittel)
- 1 Bahnfahrt Brisighella - Borgo San Lorenzo inkl. Velo
- 1 kleine Grappa-Probe in Venedig
- Navigations-App und GPS-Daten
- Service Hotline

Hinweise

- Kurtaxe nicht im Reisepreis enthalten



Anreise Sonntag: 06.04. - 12.10.

Saison 1: 06.04. - 19.04. | 28.09. - 12.10.

Saison 2: 20.04. - 10.05. | 07.09. - 27.09.

Saison 3: 11.05. - 06.09.

Preise pro Person

Buchungscode	IT-TORPF-07X
Saison 1	1'069.-
Saison 2	1'239.-
Saison 3	1'365.-
Zuschlag EZ	465.-
Velo 21-Gang Unisex	105.-
Mietvelo-PLUS	185.-
Elektrovelo	289.-

Kategorie: 4*-Hotels, teilweise mit Pool

Zusatznächte

Florenz	135.-
Zuschlag EZ	105.-
Pisa	75.-
Zuschlag EZ	49.-

Leistungen

- Übernachtungen inkl. Frühstück
- Persönliche Toureninformation
- Gepäcktransfer
- Bestens ausgearbeitete Routenführung
- Reiseunterlagen (1x pro Zimmer)
- Navigations-App und GPS-Daten
- Service Hotline

Hinweise

- Kurtaxe nicht im Reisepreis enthalten

Pisa - Florenz

Gemütliches Radeln in der Toskana

Ausgangs- und Endpunkt dieser wunderschönen Reise sind wohl die bekanntesten Städte in der Toskana. Sowohl der schiefe Turm in Pisa als auch die Ponte Vecchio in Florenz ziehen Besucher aus der ganzen Welt magisch an. Mit dem Velo entdecken Sie aber auch das nicht weniger attraktive Land dazwischen. So wäre wohl jeder Etappenort aufgrund seiner Schönheit sicher eine eigene Reise wert! Gemütliche und kurzweilige Radtage lassen viel Zeit um sowohl kulturelle als auch landschaftliche Highlights geniessen zu können. Diese Veloreise durch den nördlichen Teil der Toskana wird Ihnen ewig in Erinnerung bleiben!

1. Tag: Anreise nach Pisa

2. Tag: Pisa — Lucca

↕ ca. 35 km ↑ 160 m ↓ 150 m

3. Tag: Lucca — Montecatini Terme

↕ ca. 40 km ↑ 300 m ↓ 275 m

4. Tag: Ausflug Vinci

↕ ca. 55 km ↑ 315 m ↓ 315 m

5. Tag: Montecatini Terme — Pistoia

↕ ca. 30 km ↑ 315 m ↓ 275 m

6. Tag: Pistoia — Florenz

↕ ca. 50 km ↑ 160 m ↓ 190 m

7. Tag: Abreise oder Verlängerung

■●□□ Tourencharakter

Kurze und gemütliche Etappen lassen viel Zeit zum Erkunden der Städte. Insgesamt leichter Wegverlauf mit max. einer längeren Steigung pro Tag. Geradelt wird auf herrlichen Nebenstrassen und kurz auch mal auf Feldwegen. In der Nähe von grösseren Städten ist auch kurz mit stärkerem Verkehr zu rechnen.





Marlise Haller - Mitarbeiterin

Eurotrek: Pinienwälder, sonnige Küsten, Olivenbäume, Reben und historische Städte — das ist die Toskana. Mittendrin und weltbekannt natürlich Pisa mit dem schiefen Turm. In Pisa ist verkehrsmässig einiges los. Daher ist mit dem Velo Vorsicht geboten. Allerdings gibt es auch in den italienischen Städten Velowege. Wir waren jedes Mal glücklich, wenn wir nach Absteuern ins hügelige Hinterland abends wieder das Meer erreichten und ein kühles Bad nehmen konnten. Die köstlichen toskanischen Spezialitäten runden das Erlebnis perfekt ab und der Besuch der Insel Elba ist ein echtes Highlight.

Bestseller

Toskanische Küste

Vom Schiefen Turm nach Elba

Diese Veloreise verbindet auf ideale Weise das Hügelland der Toskana mit der Etruskischen Küste. Auf schönen Wegen erreichen Sie die kulturellen Highlights Pisa, Livorno, Piombino und mehrere archäologische Ausgrabungen. Die mediterrane Meeresluft spüren Sie beim Radeln entlang weisser Sandstrände und steilen Felsküsten. Im Hinterland säumen edle Reben und silbrige Olivenbäume die Weinstrasse der «Costa degli Etruschi». Krönender Abschluss der Reise ist ein Ausflug mit dem Velo auf die Insel Elba.

- 1. Tag:** Anreise nach Pisa
- 2. Tag:** Ausflug ans Meer
↕ ca. 30 km ↑ 30 m ↓ 30 m
- 3. Tag:** Pisa — Castiglioncello
↕ ca. 40 km ↑ 500 m ↓ 500 m
- 4. Tag:** Castiglioncello — Marina di Castagneto
↕ ca. 50 km ↑ 120 m ↓ 135 m
- 5. Tag:** Marina di Castagneto — Piombino
↕ ca. 60 km ↑ 515 m ↓ 505 m
- 6. Tag:** Ausflug Insel Elba
↕ ca. 15-35 km ↑ 60-715 m ↓ 60-695 m
- 7. Tag:** Abreise oder Verlängerung

■■■□ **Tourencharakter**

Überwiegend flaches bis leicht hügeliges Gelände. Zwei etwas längere Steigungen im Hinterland. Meist asphaltierte Wege, auf kürzeren Abschnitten am Meer auf gut befahrbare Naturstrassen. Mit etwas mehr Autoverkehr ist nur auf kurzen Verbindungsstücken zu rechnen.



Anreise Sonntag | zusätzlich Samstag in Saison
3: 06.04. - 12.10.

Saison 1: 06.04. - 19.04. | 05.10. - 12.10.

Saison 2: 20.04. - 09.05. | 13.09. - 04.10.

Saison 3: 10.05. - 12.09.

Preise pro Person

Buchungscode	IT-TORTK-07X
Saison 1	1'089.-
Saison 2	1'265.-
Saison 3	1'525.-
Zuschlag EZ	409.-
Velo 21-Gang Unisex	105.-
Mietvelo-PLUS	185.-
Elektrovelo	289.-

Kategorie: 3*-Hotels meist direkt am Meer, Pisa 4*-Hotel

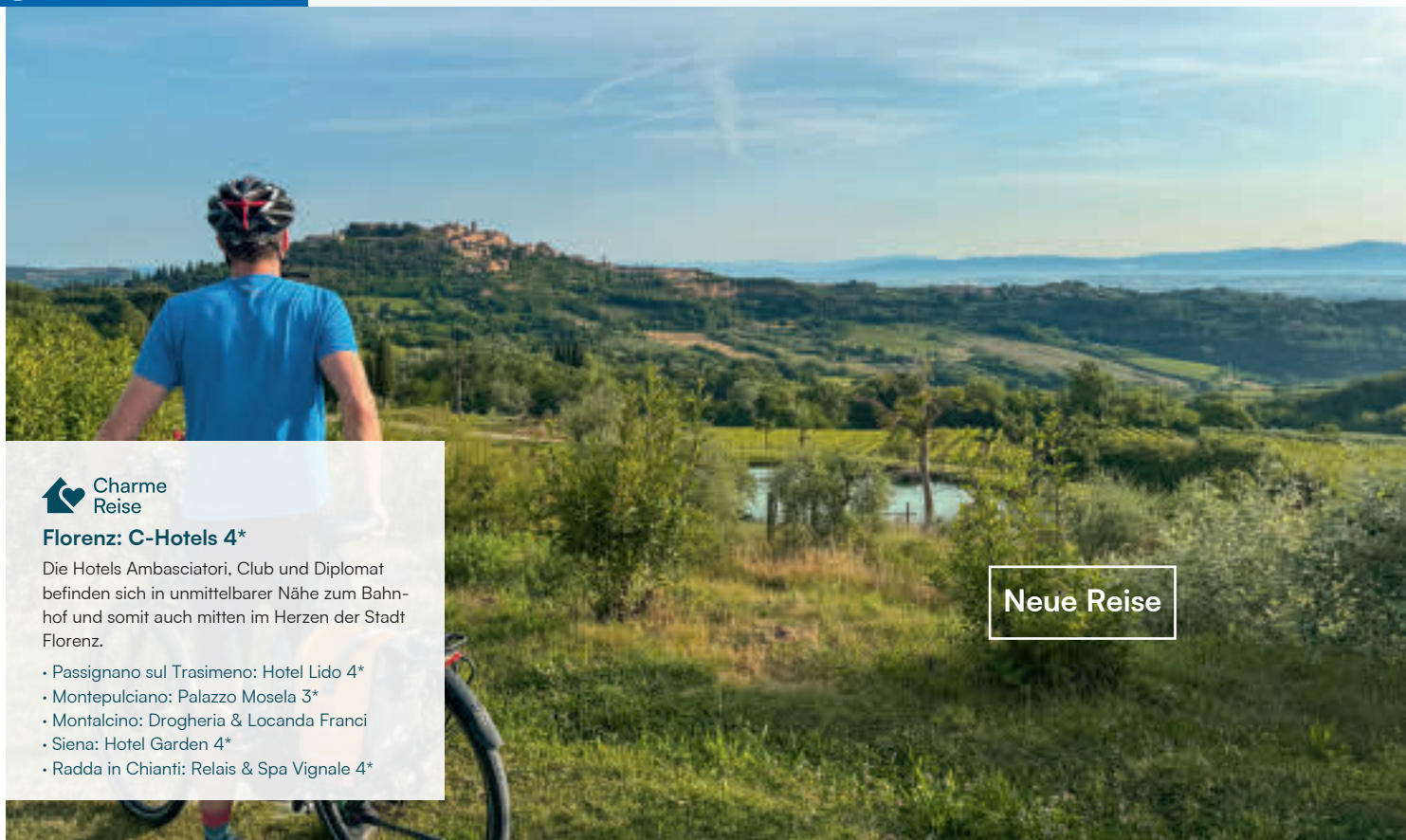
Zusatznächte auf unserer Website.

Leistungen

- Übernachtungen inkl. Frühstück
- Persönliche Toureninformation
- Gepäcktransfer
- Bestens ausgearbeitete Routenführung
- Reiseunterlagen (1x pro Zimmer)
- 1 Bahnfahrt Viareggio — Pisa inkl. Velo
- 1 Bahnfahrt Pisa - Livorno inkl. Velo
- 1 Fährtour Elba hin & retour inkl. Velo
- Navigations-App und GPS-Daten
- Service Hotline

Hinweise

- Kurtaxe nicht im Reisepreis enthalten



Florenz: C-Hotels 4*

Die Hotels Ambasciatori, Club und Diplomat befinden sich in unmittelbarer Nähe zum Bahnhof und somit auch mitten im Herzen der Stadt Florenz.

- Passignano sul Trasimeno: Hotel Lido 4*
- Montepulciano: Palazzo Mosela 3*
- Montalcino: Drogheria & Locanda Franci
- Siena: Hotel Garden 4*
- Radda in Chianti: Relais & Spa Vignale 4*

Neue Reise

Anreise Samstag: 05.04. - 11.10.

Saison 1: 05.04. - 18.04. | 27.09. - 11.10.

Saison 2: 19.04. - 09.05. | 06.09. - 26.09.

Saison 3: 10.05. - 05.09.

Preise pro Person

Buchungscode	IT-TORFF-08D
Saison 1	1'415.-
Saison 2	1'575.-
Saison 3	1'709.-
Zuschlag EZ	709.-
Velo 21-Gang Unisex	105.-
Mietvelo-PLUS	185.-
Elektrovelo	289.-

Kategorien: Charme Hotels *siehe Beschreibung*

Zusatznächte

Florenz	169.-
Zuschlag EZ	129.-

Leistungen

- Übernachtungen inkl. Frühstück
- Persönliche Toureninformation
- Gepäcktransfer
- Bestens ausgearbeitete Routenführung
- Reiseunterlagen (1x pro Zimmer)
- Bahnfahrt Florenz — Arezzo inkl. Velo
- Navigations-App und GPS-Daten
- Service Hotline

Hinweise

- Kurtaxe nicht im Reisepreis enthalten

Bilderbuch Toskana

Brunello und Chianti

Sie radeln vorbei an hohen Zypressenalleen, durch goldene Weizenfelder und entlang weltberühmter Weinreben. Probieren Sie einen Rotwein - nirgends schmecken sie besser als hier im Herzen Italiens. Kulturell schöpft die Region ebenfalls aus dem Vollen. Siena und Florenz sind wunderschön und weltbekannt. Mittelalterliche Kleinstädte erwarten Sie im Seeort Passignano, dem mondänen Montepulciano, dem charmanten Montalcino sowie dem schmucken Radda. Lassen Sie sich von den Bilderbuchlandschaften der Toskana verzaubern.

- 1. Tag: Anreise nach Florenz**
- 2. Tag: Florenz — Passignano sul Trasimeno**
|→ ca. 60 km ↑ 325 m ↓ 325 m
- 3. Tag: Passignano sul Trasimeno — Montepulciano**
|→ ca. 45 km ↑ 520 m ↓ 235 m
- 4. Tag: Montepulciano — Montalcino**
|→ ca. 50 km ↑ 900 m ↓ 990 m
- 5. Tag: Montalcino — Siena**
|→ ca. 55 km ↑ 720 m ↓ 910 m
- 6. Tag: Siena — Radda in Chianti**
|→ ca. 30-70 km ↑ 620-1'340 m ↓ 425-1'075 m
- 7. Tag: Radda in Chianti — Florenz**
|→ ca. 55 km ↑ 925 m ↓ 1'310 m
- 8. Tag: Abreise oder Verlängerung**

TOURENCHARAKTER

Die Tour führt durch hügeliges Gelände. Ab der zweiten Radetappe gibt es täglich mehrere, auch kräftige, Anstiege. Streckenführung auf verkehrsarmen Nebenstrassen und auf gut zu befahrenden Schotterstrassen. Je nach Tageszeit muss bei den Stadtein- und Ausfahrten mit Verkehr gerechnet werden





Familienferien

© DolceVita

Sardinien für Familien

Von der Südwestküste an die Costa del Sud

Türkisblaues Meer, weiße Sandstrände und unberührte Natur: Sardinien ist ein Reiseziel wie aus dem Bilderbuch. Die Strände Sardinien zählen zu den schönsten im Mittelmeer und während Ihrer Veloreise haben Sie genug Zeit für einen Sprung ins kühle Nass. Ob in Chia, Pula oder auf der vorgelagerten Insel Sant'Antioco — die angenehm kurzen Etappen und Tage zur Erholung zwischendrin bieten Ihnen ausgiebig Zeit, um zu baden und sich am Sandstrand von der Sonne wärmen zu lassen. Von der Südwestküste entlang der Costa del Sud geht es auf einfachen Wegen bis nach Pula. Packen Sie die Badehose ein und kommen Sie mit auf unsere Veloreise auf Sardinien!

1. Tag: Anreise nach Sant'Antioco

2. Tag: Rundtour Maladroxia/Carloforte

↕ ca. 36-68 km ↑ 50-100 m ↓ 50-100 m

3. Tag: Sant'Antioco — Teulada

↕ ca. 25 km ↑ 115 m ↓ 25 m

4. Tag: Teulada — Chia

↕ ca. 35 km ↑ 550 m ↓ 660 m

5. Tag: Chia Badetag

6. Tag: Chia — Pula

↕ ca. 25 km ↑ 90 m ↓ 90 m

7. Tag: Pula Rundtour

↕ ca. 20 km ↑ 90 m ↓ 90 m

8. Tag: Abreise oder Verlängerung

■ ■ ■ ■ Tourencharakter

Eine einfache Familientour. Dennoch brauchen alle Teilnehmer Kondition und müssen geübte Velofahrer sein. Die Etappen sind kurz und es bleibt Zeit für Badespass entlang der Strecke. Nur der vierte Tag ist etwas schwieriger. Die Strassen sind wenig befahren, nur in der Nähe von Städten muss mit Verkehr gerechnet werden. Kein Mindestalter.



Anreise Samstag: 11.01. - 20.12.

Saison 1: 11.01. - 04.07. | 30.08. - 20.12.

Saison 2: 05.07. - 29.08.

Preise pro Person

Buchungscode	IT-SAASP-08X
Saison 1	665.-
Kinder 2-6 Jahre	329.-
Kinder 7-12 Jahre	465.-
Zuschlag EZ	335.-
Saison 2	925.-
Kinder 2-6 Jahre	459.-
Kinder 7-12 Jahre	645.-
Zuschlag EZ	335.-
Kinderanhänger	169.-
Kindervelo	169.-
Velo 27-Gang Unisex	169.-
Elektrovelo	299.-


Kategorie: 3*-Hotels
Kinderpreise gültig im Zimmer mit 2 Vollzahlenden. Kosten für Kinder unter 2 Jahren (z.B. Kinderbett) sind zahlbar vor Ort.

Leistungen

- Übernachtungen inkl. Frühstück
- Persönliche Toureninformation
- Gepäcktransfer
- Bestens ausgearbeitete Routenführung
- Reiseunterlagen (1x pro Zimmer)
- Navigations-App
- Service Hotline

Hinweise

- Fahrfahrt nach Carloforte nicht enthalten
- Bei Elektrovelo-Miete Kautions per Kreditkarte erforderlich
- Kurtaxe nicht im Reisepreis enthalten



Ganzjährig

© Dagmar Scherf

Anreise Samstag: 11.01. - 20.12.

Saison 1: 11.01. - 04.07. | 30.08. - 20.12. |
30.08. - 20.12.

Saison 2: 05.07. - 29.08.

Preise pro Person

Buchungscode	IT-SARCA-	Kat. B	Kat. A
		08B	08A
Saison 1		815.-	1'265.-
Saison 2		1'149.-	1'675.-
Zuschlag EZ		269.-	635.-
Zuschlag Alleinreisende		185.-	185.-
Velo 10-Gang		169.-	169.-
Elektrovelo		299.-	299.-

Kategorie A: 3*- & 4*-Hotels | Kategorie B: 3*-Hotels

Leistungen

- Übernachtungen inkl. Frühstück
- Persönliche Toureninformation
- Gepäcktransfer
- Bestens ausgearbeitete Routenführung
- Reiseunterlagen (1x pro Zimmer)
- Navigations-App
- Service Hotline

Hinweise

- Kat. A: buchbar 26.04. - 11.10.
- Bei Elektrovelo-Miete Kautionsmittel mittels Kreditkarte vor Ort erforderlich
- Kurtaxe nicht im Reisepreis enthalten

Sardinien Nordroute

An der Costa Smeralda

Sardinien — eine Insel mit vielen Gesichtern. Die Küste im Nordosten der Insel, die bekannte Costa Smeralda, ist geprägt durch die High-Society, mit prunkvollen Yachten, teuren Villen, wunderschönen Stränden und herrlicher Landschaft. Fährt man nur wenige Kilometer ins Landesinnere, so bestimmen einfache Dörfer, Schafherden und eine wilde Berglandschaft den Charakter. Lernen Sie beide Seiten Sardinens kennen! Ein fast dramatischer Unterschied von Landschaftsszenarien erwartet Sie: herrliche Strände und felsigen Küstenabschnitten, aufregenden Bergwelten und wilde «Macchia». Sie werden begeistert sein!

- 1. Tag: Anreise nach Cannigione**
- 2. Tag: Rundfahrt Costa Smeralda**
↕ ca. 55 km ↑ 820 m ↓ 820 m
- 3. Tag: Rundfahrt La Maddalena Archipel**
↕ ca. 60 km ↑ 650 m ↓ 650 m
- 4. Tag: Cannigione — Tempio Pausania**
↕ ca. 50 km ↑ 950 m ↓ 600 m
- 5. Tag: Tempio Pausania — Castelsardo**
↕ ca. 50 km ↑ 550 m ↓ 950 m
- 6. Tag: Castelsardo — Sassari**
↕ ca. 55 km ↑ 1 m ↓ 800 m
- 7. Tag: Sassari — Alghero**
↕ ca. 40 km ↑ 450 m ↓ 750 m
- 8. Tag: Abreise oder Verlängerung**

■ ■ ■ □ Tourencharakter

Zwei Velotage leicht und meist flach, die ersten beiden Etappen etwas hügeliger und die letzten beiden eher schwierig mit längeren Anstiegen. Man sollte über eine gute Kondition verfügen, um die Tour auch wirklich genießen zu können.





Daniela Meili - Mitarbeiterin

Eurotrek: Sardinien sieht an vielen Stellen wie die Karibik aus: türkisblaues Meer und weisse Sandstrände — fehlen nur noch die Palmen. Und dann erst in Kombination mit gutem italienischem Essen. Für mich die schönste Insel in Europa.

Sardinien Südroute

Das Juwel im Mittelmeer

Unberührte Landschaft, türkisblaues Meer und herrliche Strände fernab von Menschenmassen — Sardinien verspricht nahezu grenzenlose Freiheit. Beengt werden Sie sich keinesfalls fühlen auf Sardinien, denn kaum eine andere Region Europas hat eine derart niedrige Bevölkerungsdichte wie die zweitgrösste Insel Italiens. Somit stehen die Chancen gut, wahre Entspannung und Ruhe zu finden und vielleicht auch den letzten frei lebenden Wildpferden ganz nah zu kommen.

- 1. Tag:** Anreise nach Cabras
- 2. Tag:** Cabras - Arborea
↕ ca. 35-70 km ↑ 50-100 m ↓ 50-100 m
- 3. Tag:** Arborea - Arbus
↕ ca. 45-55 km ↑ 1'000 m ↓ 580 m
- 4. Tag:** Arbus - Nebida/Gonnesa/Portoscuso
↕ ca. 40 km ↑ 765 m ↓ 1'070 m
- 5. Tag:** Nebida/Gonnesa/Portoscuso - Calasetta/Sant'Antioco
↕ ca. 45 km ↑ 290 m ↓ 435 m
- 6. Tag:** Calasetta/Sant'Antioco - Sant'Anna Arresi
↕ ca. 40 km ↑ 150 m ↓ 65 m
- 7. Tag:** Sant'Anna Arresi - Pula
↕ ca. 60 km ↑ 530 m ↓ 590 m
- 8. Tag:** Abreise oder Verlängerung

■ ■ ■ □ Tourencharakter

Drei leichte, flache Etappen, mit mittelschwere bis längeren Anstiegen, die jedoch per Transfer umgangen werden können. Sie fahren meist auf asphaltierten Nebenstrassen.



Anreise Samstag: 11.01. - 20.12.

Saison 1: 11.01. - 04.07. | 30.08. - 20.12.

Saison 2: 05.07. - 29.08.

Preise pro Person

Buchungscode	IT-SARSP-	Kat. A	Kat. B
		08A	08B
Saison 1		1'039.-	795.-
Saison 2		1'369.-	1'069.-
Zuschlag EZ		389.-	235.-
Zuschlag Alleinreisende		229.-	229.-
Velo 10-Gang		169.-	169.-
Elektrovelo		299.-	299.-

Kategorie A: 3*- & 4*-Hotels | Kategorie B: 3*-Hotels

Leistungen

- Übernachtungen inkl. Frühstück
- Persönliche Toureninformation
- Gepäcktransfer
- Bestens ausgearbeitete Routenführung
- Reiseunterlagen (1x pro Zimmer)
- Navigations-App und GPS-Daten
- Service Hotline

Hinweise

- Kat. A: buchbar 26.04. - 11.10.
- Bei Elektrovelo-Miete Kautions mittels Kreditkarte vor Ort erforderlich
- Kurtaxe nicht im Reisepreis enthalten



Bestseller

Anreise Mittwoch, Samstag, Sonntag: 29.03. - 12.10.

Saison 1: 29.03.

Saison 2: 30.03. - 23.05. | 08.09. - 12.10.

Saison 3: 24.05. - 22.06. | 25.08. - 07.09.

Preise pro Person

Buchungscode	IT-APRAL-08X
Saison 1	715.-
Saison 2	905.-
Saison 3	1'079.-
Zuschlag EZ	259.-
Velo 21-Gang Unisex	145.-
Mietvelo PLUS	255.-
Elektrovelo	369.-

Kategorie: 3*- und 4*-Hotels bzw. Agriturismo

Zusatznächte

Alberobello	99.-
Zuschlag EZ	29.-
Lecce	89.-
Zuschlag EZ	29.-

Apulien

Veloreise am Herz des Mittelmeeres

Südöstlicher kann man Italien nicht haben. Bei dieser Veloreise erleben Sie nicht nur die einmalige Landschaft zwischen dem Adriatischen und dem Ionischen Meer, sondern auch die Freundlichkeit und Gastfreundschaft der Süditaliener. Aber auch die Kultur kommt nicht zu kurz: Griechen, Römer, Byzantiner, Normannen, Staufer, Aragonier, Habsburger und Bourbonen haben hier ihre Spuren hinterlassen.

1. Tag: Anreise nach Alberobello

2. Tag: Alberobello — Ostuni

I-H ca. 35-45 km ↑ 180-240 m ↓ 185-405 m
Velotour durch das Tal Valle d'Itria, welches zu den schönsten Kulturlandschaften des Südens gehört. Etappenziel ist heute Ostuni, die «weisse Stadt», mit herrlicher Sicht auf das Meer.

3. Tag: Ostuni — Manduria/Aventrana

I-H ca. 60 km ↑ 110 m ↓ 290 m
Von Ostuni geht es durch Olivenhaine, Weinanbaugebiete und Obstkulturen bis nach Avetrana, einer geschichtsträchtigen Kleinstadt an der alten Via Appia. Diese alte Römerstrasse führte einst von Rom über Taranto und Oria bis nach Brindisi. Heute sind nur mehr einige Teilstücke des alten gepflasterten Weges als Via Appia Antica erhalten.

4. Tag: Manduria/Avetrana — Gallipoli

I-H ca. 60 km ↑ 155 m ↓ 215 m
Von Avetrana aus kommt man in kürzester Zeit ans Meer. Nach einem Abstecher zur «Torre Colimena» folgen Sie der Küstenstrasse mit ihren zahlreichen Wehrtürmen bis nach Porto Cesareo. Wei-

ter geht es entlang der Ionischen Küste bis nach Gallipoli, an der Spitze einer weit ins Meer ragenden Landzunge gelegen. Kirchen, ein kleines Museum und die allgegenwärtigen Berufsfischer prägen das Bild der Stadt.

5. Tag: Gallipoli — Santa Maria di Leuca/Umgebung

I-H ca. 50 km ↑ 85 m ↓ 75 m
Heute erreichen Sie den südlichsten Punkt des Salento und zugleich die Wasserscheide zum Ionischen Meer bei Santa Maria di Leuca. Um die Jahrhundertwende entstanden hier viele Prunkvillen, welche aufgrund ihrer fantasievollen bis absurden Formen ein absolutes architektonisches Highlight sind.

6. Tag: Santa Maria di Leuca/Umgebung — Otranto

I-H ca. 50 km ↑ 410 m ↓ 485 m
Der südlichsten Küste des Adriatischen Meeres entlang bis Otranto, einem kunstgeschichtlichen Kleinstad. Auf dem Weg liegt die berühmte Grotta Zinzulusa und Santa Cesarea Terme.



©Nikolaus Bauer



©Jacques Savoye



7. Tag: Otranto — Lecce

↔ ca. 50 km ↑ 140 m ↓ 105 m

Zuerst entlang der adriatischen Küste, dann durch unzählige Olivenhaine nach Lecce, die Hauptstadt des Salento — eine Stadt mit grossem Reiz, die vor allem durch die unbestrittene Schönheit ihrer Gebäude und Kirchen begeistert. Lecce ist neben Neapel die Barockmetropole des Südens («Lecce-er Barock»), mit Kirchen und unzähligen Palästen, Amphitheater und römischem Theater.

8. Tag: Abreise oder Verlängerung

■ ■ □ □ **Tourencharakter**

Teilweise leicht hügelig, ansonsten auf ebenen, asphaltierten Nebenstrassen. Apulien ist kein «Durchzugsland» und ausserhalb der Hauptsaison fast autofrei.



Leistungen

- Übernachtungen inkl. Frühstück
- Videobriefing
- Gepäcktransfer
- Bestens ausgearbeitete Routenführung
- Reiseunterlagen (1x pro Zimmer)
- Navigations-App und GPS-Daten
- Service Hotline

Hinweise

- Kurtaxe nicht im Reisepreis enthalten



Ganzjährig

Anreise täglich: 11.01. - 20.12.

Saison 1: 11.01. - 30.06. | 01.09. - 20.12.

Saison 2: 01.07. - 31.08.

Preise pro Person

Buchungscode	IT-SIRSS-08X
Saison 1	859.-
Saison 2	1'109.-
Zuschlag EZ	309.-
Zuschlag Alleinreisende	179.-
Zuschlag Halbpension (6x)	289.-
Velo 24-Gang Unisex	129.-
Elektrovelo	209.-

Kategorie: 3*- und 4*-Hotels und Pensionen

Leistungen

- Übernachtungen inkl. Frühstück
- Gepäcktransfer
- Bestens ausgearbeitete Routenführung
- Reiseunterlagen (1x pro Zimmer)
- GPS-Daten verfügbar
- Service Hotline

Hinweise

- Kurtaxe nicht im Reisepreis enthalten

Siziliens Westküste

Naturreserve, Tempel & Fischerdörfer

Die Westküste Siziliens hat ein deutlich anderes Gesicht als die bekannten Regionen im Osten der Insel. Fischerdörfer, Einflüsse arabischer Kulturen und zahlreiche Naturreserve prägen das Bild dieser Region. Ihre Veloreise führt von den Sandstränden der Westküste vorbei an Ausgrabungsstätten zu schicken Dörfern, deren gut erhaltene Zentren eine angenehm entspannte Atmosphäre versprühen. Veloferien für Kulturfreunde und Geniesser.

- 1. Tag:** Anreise nach Castellammare de Golfo
- 2. Tag:** Velotour & Rundwanderung Naturpark Zingaro
I-H ca. 27+14 km ↑ 545 m ↓ 545 m
- 3. Tag:** Castellammare del Golfo — Segesta — Trapani
I-H ca. 57 km ↑ 470 m ↓ 480 m
- 4. Tag:** Rundtouren Erice oder Favignana
I-H ca. 25-37 km ↑ 730 m ↓ 730 m
- 5. Tag:** Trapani — Marsala
I-H ca. 43 km ↑ 70 m ↓ 70 m
- 6. Tag:** Marsala — Mazara del Vallo
I-H ca. 30-50 km ↑ 35-175 m ↓ 40-195 m
- 7. Tag:** Mazara del Vallo — Selinunte
I-H ca. 34-41 km ↑ 145-210 m ↓ 125-140 m
- 8. Tag:** Abreise oder Verlängerung

■□□□ Tourencharakter

Meist flach auf ruhigen Nebenstrassen. Die Etappe an Tag drei führt durch leicht hügeliges Gebiet. Die Fahrt nach Erice führt über eine längere Steigung und kann mit der Seilbahn abgekürzt werden. An mehreren Tagen stehen Varianten in unterschiedlichen Schwierigkeitsgraden zur Auswahl.





Sizilien Südost

Barockes Sizilien

Eine abwechslungsreiche Tour durch den Südosten Siziliens! Durch das Val di Noto, dessen Städte in der Hochblüte des Barocks neu errichtet wurden, und das seit 2003 zum UNESCO-Welterbe zählt. Die Route führt durch die bedeutendsten Barockstädte Siziliens, sowie nach Syrakus, der antiken griechischen Kolonie. Weitere Höhepunkte entlang der Küste sind das Natur- und Vogelschutzgebiet Vendicari, das Fischerstädtchen Marzamemi und die Inseln Capo Passero und delle Correnti. Tauchen Sie ein in dieses wunderbare Zusammenspiel von Kultur und Landschaft und lassen Sie sich von den sizilianischen Gaumenfreuden verwöhnen.

- 1. Tag:** Anreise nach Palazzolo Acreide
- 2. Tag:** Palazzolo Acreide — Ragusa Ibla — Modica
↕ ca. 58 km ↑ 750 m ↓ 1'125 m
- 3. Tag:** Modica — Pozzallo
↕ ca. 42 km ↑ 185 m ↓ 485 m
- 4. Tag:** Pozzallo — Marzamemi
↕ ca. 57 km ↑ 180 m ↓ 180 m
- 5. Tag:** Marzamemi — Noto
↕ ca. 34 km ↑ 265 m ↓ 190 m
- 6. Tag:** Noto — Siracusa
↕ ca. 41-58 km ↑ 75-470 m ↓ 170-585 m
- 7. Tag:** Abreise oder Verlängerung

■ ■ ■ ■ Tourencharakter

Verkehrsarme Nebenstrassen und Wege, meist flach bzw. leicht hügelig und gut zu bewältigen. Bei Stadtein- und -Ausfahrten ist teils etwas mehr Verkehr, im Juli und August auch an der Küste.



Anreise täglich: 11.01. - 20.12.

Saison 1: 11.01. - 30.06. | 01.09. - 20.12.

Saison 2: 01.07. - 31.08.

Preise pro Person

Buchungscode	IT-SIRPS-07A
Saison 1	755.-
Saison 2	969.-
Zuschlag EZ	285.-
Zuschlag Alleinreisende	145.-
Zuschlag Halbpension (6x)	245.-
Velo 27-Gang Unisex	109.-
Elektrovelo	195.-

Kategorie: 3*- und 4*-Hotels

Zusatznächte

Palazzolo Acreide	59.-
Zuschlag EZ	35.-
Syrakus	79.-
Zuschlag EZ	55.-

Leistungen

- Übernachtungen inkl. Frühstück
- Gepäcktransfer
- Bestens ausgearbeitete Routenführung
- Reiseunterlagen (1x pro Zimmer)
- GPS-Daten verfügbar
- Service Hotline

Hinweise

- Kurtaxe nicht im Reisepreis enthalten



Anreise täglich: 29.03. - 11.10.

Saison 1: 29.03. - 11.04. | 27.09. - 11.10.

Saison 2: 12.04. - 23.05. | 06.09. - 26.09.

Saison 3: 24.05. - 05.09.

Preise pro Person

Buchungscode	IT-GAWVG-07X
Saison 1	785.-
Saison 2	929.-
Saison 3	1'059.-
Zuschlag EZ	419.-

Kategorie: schöne 3*-Hotels und Agriturismo (ital. Landhäuser und Weingüter)

Zusatznächte

Verona	89.-
Zuschlag EZ	45.-
Garda, Saison 1	85.-
Zuschlag EZ	59.-
Garda, Saison 2	109.-
Zuschlag EZ	59.-
Garda, Saison 3	129.-
Zuschlag EZ	59.-

Leistungen

- Übernachtungen inkl. Frühstück
- Gepäcktransfer
- Bestens ausgearbeitete Routenführung
- Reiseunterlagen (1x pro Zimmer)
- 1 Weinverkostung (EN)
- Navigations-App und GPS-Daten
- Service Hotline

Hinweise

- Kurtaxe nicht im Reisepreis enthalten

Verona - Gardasee

Wandern im Valpolicella

Die Stadt Verona mit ihrer Geschichte und der Tragödie von Romeo und Julia ist Ihr Ausgangspunkt. Durch Weinberge, vorbei an Villen, Burgen und Weinkellern durchwandern Sie die Valpolicella-Region, berühmt durch edle Tropfen und bezaubernder Atmosphäre. Hier zeigt sich die Natur im Frühling mit blühenden Kirsch- und Pfirsichplantagen, im Herbst mit leuchtendem Weinlaub und saftigen Trauben. Schritt für Schritt erreichen Sie den Gardasee mit bezaubernden kleinen Ortschaften an seinem Ufer. Genießen Sie den Charme dieser Landschaft, gepaart mit römischer Kultur und italienischer Lebensfreude.

1. Tag: Anreise nach Verona

2. Tag: Verona — Parona di Valpolicella

⌚ ca. 3.5 h |↔| ca. 11 km ↑ 100 m ↓ 100 m

3. Tag: Parona di Valpolicella — Fumane

⌚ ca. 4-4.5 h |↔| ca. 16 km ↑ 400 m ↓ 300 m

4. Tag: Rundwanderung Valpolicella

⌚ ca. 4-4.5 h |↔| ca. 12 km ↑ 450 m ↓ 450 m

5. Tag: Fumane — Cavaion Veronese

⌚ ca. 5 h |↔| ca. 15 km ↑ 450 m ↓ 450 m

6. Tag: Cavaion Veronese — Garda


⌚ ca. 3.5-4 h |↔| ca. 11 km ↑ 150 m ↓ 200 m

7. Tag: Abreise oder Verlängerung

■□□□ Tourencharakter

Sie wandern gemütlich auf Wander-, Wiesen- und Forstwegen, sowie auf asphaltierten Abschnitten durch die sanft hügelige Landschaft des Valpolicella. Für die täglichen Wanderungen ist Grundkondition erforderlich.





©www.wishaler.com - Harald Wishaler

Romaine Bayard - Mitarbeiterin

Eurotrek: Ich komme aus dem Wallis – die schönsten Berge haben wir. Trotzdem haben uns die spitzen Dolomitengipfel begeistert. Die Wanderung führt durch Wälder, über Hochplateaus und vorbei an funkelnden Bergseen und steilen Felswänden. Mit etwas Glück sieht man Steinböcke, Murmeltiere oder in unserem Fall: eine Kreuzotter. Die tollen Unterkünfte und Südtiroler Gastfreundschaft rundeten die Reise perfekt ab.

Dolomiten Höhenweg

Panoramareiche Wanderungen im Weltnaturerbe

Auf jeder einzelnen Etappe erwarten Sie faszinierende Landschafts- und Natureindrücke der weltberühmten Dolomiten. Die Route führt durch drei Sprachgebiete und Kulturen: ausgehend vom deutschsprachigen Pustertal, durch das ladinische Fanesgebiet und südlich des Passo Falzarego dominiert schliesslich die italienische Sprache. Entdecken Sie diese bizarre Wunderwelt in all ihren Facetten: landschaftliche Schönheiten, grandiose Aussichten, herrliche Steige und pures Abenteuer – ein Genuss für jeden Bergfreund!

- 1. Tag: Anreise ins Hochpustertal**
- 2. Tag: Pragser Wildsee — St. Vigil**
⌚ ca. 5-6 h |↔| ca. 14-15 km ↑ 800-900 m ↓ 900-1100 m
- 3. Tag: St. Vigil — Abtei — St. Kassian**
⌚ ca. 6 h |↔| ca. 16 km ↑ 960 m ↓ 700 m
- 4. Tag: Rundtour St. Kassian**
⌚ ca. 4-5 h |↔| ca. 13 km ↑ 640 m ↓ 630 m
- 5. Tag: St. Kassian — Cortina d'Ampezzo**
⌚ ca. 5-8 h |↔| ca. 11-21 km ↑ 900-1050 m ↓ 600 m
- 6. Tag: Cortina d'Ampezzo — Son Forca — Ospitale — Hochpustertal**
⌚ ca. 4-6 h |↔| ca. 16 km ↑ 500-970 m ↓ 720-800 m
- 7. Tag: Abreise oder Verlängerung**

■ ■ ■ □ **Tourencharakter**

Die Wanderstrecke verläuft entlang gut markierter Berg- und Wanderwege. Sie wandern auf Pfaden auf denen jedoch Trittsicherheit und Schwindelfreiheit Voraussetzung sind. Eine gute Grundkondition ist empfohlen. Teils können die Strecken abgekürzt werden.



Anreise Montag, Mittwoch, Sonntag: 16.06. - 14.09.

Saison 1: 16.06. - 06.07. | 01.09. - 14.09.

Saison 2: 07.07. - 31.08.

Preise pro Person

Buchungscode	IT-SJWNA-07X
Saison 1	939.-
Saison 2	1'129.-
Zuschlag EZ	289.-

Kategorie: 3*- und 4*-Hotels

Zusatznächte

Niederdorf/Toblach, Saison 1	95.-
Zuschlag EZ	39.-
Niederdorf/Toblach, Saison 2	99.-
Zuschlag EZ	39.-

Leistungen

- Übernachtungen inkl. Frühstück
- Videobriefing
- Gepäcktransfer
- Bestens ausgearbeitete Routenführung
- Reiseunterlagen (1x pro Zimmer)
- Bus- und Seilbahnfahrten gemäss Programm
- Navigations-App und GPS-Daten
- Service Hotline

Hinweise

- Kurtaxe nicht im Reisepreis enthalten



Reschen: Boutique Hotel Villa Waldkönigin 4*

Das neu renovierte Stammhaus im Jugendstil und der Neubau bieten jeglichen Komfort eines modernen Wellness-Hotels.

- Burgeis: Hotel Der Mohrenwirt 4*
- Schluderns: Small Active Hotel Saldur 4*
- Schlanders: Hotel Vier Jahreszeiten 4*
- Naturns: Hotel Sand 4*
- Meran: Hotel Pienzenau am Schlosspark 4*

Varianten

Diese Reise können Sie auch als lange Variante mit 9 Tagen / 8 Nächten bis zum Kalterer See buchen. Nähere Infos auf unserer Website.

Anreise Freitag, Samstag, Sonntag, Montag | tägliche Anreise Saison 3: 26.04. - 04.10.
 Saison 1: 26.04. - 11.05. | 22.09. - 04.10.
 Saison 2: 12.05. - 15.06. | 01.09. - 21.09.
 Saison 3: 16.06. - 31.08.

Preise pro Person	Charme	Kat.A
Buchungscode	IT-SJWRM-07D	07A
Saison 1	1'255.-	855.-
Saison 2	1'399.-	999.-
Saison 3	1'629.-	1'139.-
Zuschlag EZ	289.-	169.-
Zuschlag HP (6X)		235.-

Kat. Charme: siehe Beschreibung | Kat. A: schöne 3*- Hotels und Gasthöfe

Zusatznächte auf unserer Website.

Leistungen

- Übernachtungen inkl. Frühstück
- 1 Abendessen in Schlanders
- Persönliche Toureninformation
- Gepäcktransfer
- Bestens ausgearbeitete Routenführung
- Reiseunterlagen (1x pro Zimmer)
- Navigations-App und GPS-Daten
- Service Hotline

Hinweise

- Kurtaxe nicht im Reisepreis enthalten

Reschensee - Meran

Via Claudia Augusta

Auf Ihrer Wanderwoche entlang der alten Römerstrasse «Via Claudia Augusta» entdecken Sie einen der schönsten Abschnitte Südtirols zwischen dem Vinschgau und der südlichen Weinstrasse, der jedes Wanderherz erstrahlen lässt. Gestartet wird umrahmt von herrlichen Bergpanoramen und Blick auf das verschneite Ortlermassiv am bekannten Reschensee. Auf wunderbaren Höhenwegen hoch über dem fruchtbaren Vinschgau-Tal geleitet Sie Ihr Weg in Richtung Meran. Geniessen Sie die Aussicht auf prächtige Wein- und Obstgärten, zahlreiche Burgen- und Schlösser am Wegesrand, unter anderem Reinhold Messners Mountain Museum. In der mediterranen Kurstadt Meran lässt es sich in den Thermalquellen herrlichen entspannen.

- 1. Tag: Anreise nach Reschen**
- 2. Tag: Reschen — Burgeis/Mals**
⊙ ca. 5.5 h |→| ca. 21 km ↑ 200 m ↓ 550 m
- 3. Tag: Burgeis/Mals — Schluderns**
⊙ ca. 4 h |→| ca. 10 km ↑ 100 m ↓ 350 m
- 4. Tag: Schluderns — Schlanders**
⊙ ca. 5 h |→| ca. 15 km ↑ 400 m ↓ 350 m
- 5. Tag: Schlanders — Naturns/Umgebung**
⊙ ca. 6 h |→| ca. 19 km ↑ 350 m ↓ 550 m
- 6. Tag: Naturns/Umgebung — Meran**
⊙ ca. 5.5 h |→| ca. 19 km ↑ 450 m ↓ 200 m
- 7. Tag: Abreise oder Verlängerung**

Tourencharakter

Sie wandern hauptsächlich auf guten, befestigten Wanderwegen, oft auch entlang der «Waalwege», den alten Bewässerungsanlagen sowie auf asphaltierten Abschnitten. Die Wege sind einfach zu begehen. Grössere Anstiege sind nur an zwei Tagen zu bewältigen. Wir empfehlen eine gute Grundkondition. Verkürzung der Etappen ist jederzeit mit Bahn/Bus möglich.





Neue Reise

Rund um den Gardasee Mediterrane Vielfalt

Die Wanderreise rund um den grössten See Italiens führt durch drei Provinzen Italiens. Ausgehend vom alpinen Trentino gelangen Sie an die elegante Riviera in der Lombardei. Der Rückweg führt durch die Provinz Venetien und die Region um den Monte Baldo. Durch einsame Waldgebiete und quirlige Urlaubsorte, auf spektakulären Steigen und gemütlichen Promenadenwegen wandern Sie von einem sehenswerten Ort zum nächsten. Halbinseln, Buchten und Höhenzüge - der Gardasee bietet eine Vielfalt an Landschaftseindrücken und Wandergenuß pur.

1. Tag: Anreise nach Riva

2. Tag: Riva — Limone

⊙ ca. 4 h |→| ca. 12 km ↑ 300 m ↓ 300 m

3. Tag: Limone — Gardone Riviera/Salò

⊙ ca. 4.5 h |→| ca. 12 km ↑ 400 m ↓ 400 m

4. Tag: Gardone Riviera/Salò — Desenzano

⊙ ca. 4.5 - 5 h |→| ca. 16 km ↑ 300 m ↓ 300 m

5. Tag: Desenzano — Garda

⊙ ca. 4 h |→| ca. 12 km ↑ 250 m ↓ 250 m

6. Tag: Garda — Malcesine

⊙ ca. 5 h |→| ca. 11 km ↑ 900 m ↓ 500 m

7. Tag: Malcesine — Riva del Garda

⊙ ca. 4.5 - 5 h |→| ca. 15 km ↑ 500 m ↓ 500 m

8. Tag: Abreise oder Verlängerung

■ ■ ■ ■ Tourencharakter

Sie wandern auf guten Wanderwegen und abschnittsweise auf alpinen Pfaden. Häufig auch auf befestigten Promenadenwegen am Ufer.

Einige Anstiege sind lang und steil - Sie benötigen dafür gute Grundkondition und Trittsicherheit.

Schwierige Passagen können auf Alternativrouten oder mit dem ÖV umgangen werden.



Anreise Samstag: 05.04. - 11.10.

Saison 1: 05.04. - 12.04. | 21.09. - 11.10.

Saison 2: 13.04. - 17.05. | 31.08. - 20.09.

Saison 3: 18.05. - 30.08.

Preise pro Person

Buchungscode	IT-GAWRI-08X
Saison 1	785.-
Saison 2	929.-
Saison 3	1'059.-
Zuschlag EZ	419.-

Kategorie: schöne 3*- und 4*-Hotels

Zusatznächte

Riva del Garda, Saison 1	95.-
Zuschlag EZ	75.-
Riva del Garda, Saison 2	109.-
Zuschlag EZ	75.-
Riva del Garda, Saison 3	125.-
Zuschlag EZ	75.-

Leistungen

- Übernachtungen inkl. Frühstück
- Persönliche Toureninformation
- Gepäcktransfer
- Bestens ausgearbeitete Routenführung
- Reiseunterlagen (1x pro Zimmer)
- 1 Transfer Riva - Località Reamol
- 3 Schifffahrten gemäss Programm
- 1 Talfahrt Seilbahn Monte Baldo
- Navigations-App und GPS-Daten
- Service Hotline

Hinweise

- Kurtaxe nicht im Reisepreis enthalten



Anreise täglich: 03.05. - 05.10.

Saison 1: 03.05. - 18.05. | 22.09. - 05.10.

Saison 2: 19.05. - 05.06. | 01.09. - 21.09.

Saison 3: 06.06. - 31.08.

Preise pro Person	Charme	Kat.A
Buchungscode	IT-SJWMG-	08D 08A
Saison 1	1'365.-	1'069.-
Saison 2	1'619.-	1'249.-
Saison 3	1'869.-	1'425.-
Zuschlag EZ	539.-	325.-
Zuschlag HP (6X)		235.-

Kat. Charme: siehe Beschreibung | Kat. A.: schöne 3*- Hotels und Gasthöfe (teils mit Pool)

Zusatznächte

	Charme	Kat. A
Meran, Saison 1	179.-	115.-
Zuschlag EZ	55.-	29.-
Riva del Garda, Saison 1	179.-	95.-
Zuschlag EZ	149.-	75.-
Meran, Saison 2	179.-	115.-
Zuschlag EZ	55.-	29.-
Riva del Garda, Saison 2	199.-	109.-
Zuschlag EZ	149.-	75.-
Meran, Saison 3	189.-	129.-
Zuschlag EZ	55.-	29.-
Riva del Garda, Saison 3	215.-	125.-
Zuschlag EZ	149.-	75.-

Von Meran zum Gardasee Südtirol, Brenta-Dolomiten & Trentino

Von der Kurstadt Meran durch Wein- und Obstgärten, vorbei an historischen Burgen und glitzernden Bergseen in idyllische Orte mit wunderschönen Gipfelpanoramen. Aussichten auf türkisblaue Seen, schneebedeckte Gipfel und tiefe Flusstäler erwarten Sie hier in Südtirol. Die felsgekrönten Dolomitenzacken begleiten Sie auf Ihrem Weg, in der Brenta schnuppern Sie in die faszinierende Bergwelt der einsamen, steilen Felsriesen. Im Trentino entdecken Sie verwinkelte Bergdörfer mit idyllischen Steinhäusern, bevor Sie Ihr Wochenziel, den Gardasee, erreichen.

1. Tag: Anreise nach Meran

2. Tag: Meran — Nals

☉ ca. 5-6 h |↔| ca. 20 km ↑ 560 m ↓ 550 m
Auf Waalwegen wandern Sie durch Apfelplantagen zu einem eindrucksvollen Wasserfall. Bald führt Ihr Weg durch die Hügel des Kastaniener-Tisens hinauf zum historischen Kirchlein St. Christoph. Durch ein schönes Waldgebiet mit tollen Ausblicken auf das tief unten liegende Etschtal hinab nach Nals, ein idyllisch gelegenes Örtchen inmitten von Apfel- und Weingärten.

3. Tag: Nals — Kaltern/Kalterer See

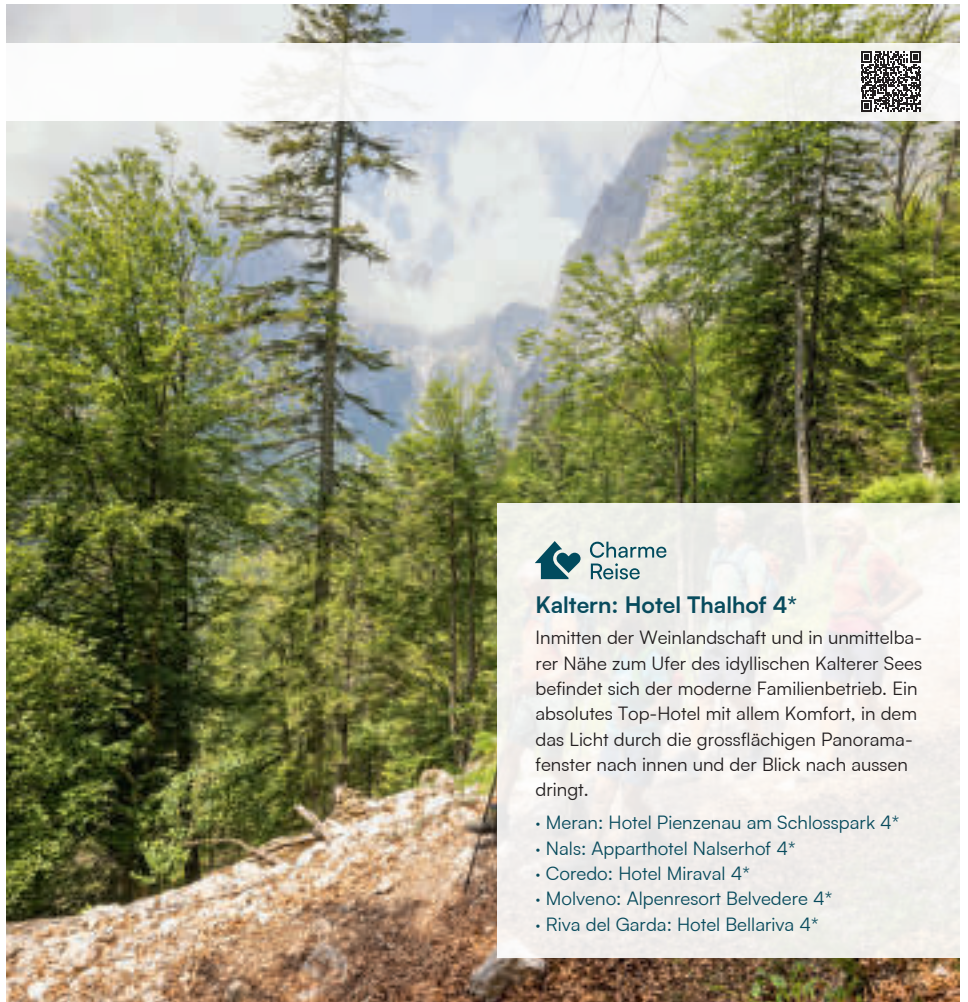
☉ ca. 5-5.5 h |↔| ca. 18 km ↑ 710 m ↓ 600 m
Heute erwartet Sie eine faszinierende Wanderung auf dem Burgenweg. Auf interessanten Steigen geht es von Festung zu Festung, wo Sie vielfältige historische Baukunst bewundern können. Nachmittags durchwandern Sie das Gebiet der Eislöcher, ein Naturphänomen, wo Sie sogar im Hochsommer Eiszapfen finden können.

4. Tag: Kaltern/Kalterer See — Coredo

☉ ca. 4.5-5 h |↔| ca. 17 km ↑ 200 m ↓ 700 m
Am Morgen geht es per Bahn auf den Mendelpass. Genießen Sie den gewaltigen Ausblick, bevor Sie gemütlich über die Hochflächen Richtung Nonstal — der Sprach- und Provinzgrenze — spazieren. Auf abenteuerlichen Schluchten und durch idyllische Örtchen bis zum Santuario des Heiligen Romedio und vorbei an zwei kleinen glitzernden Seen nach Coredo, wo Sie nun mitten im Trentino italienische Gemütlichkeit genießen!

5. Tag: Coredo — Molveno

☉ ca. 4.5-5.5 h |↔| ca. 15 km ↑ 700 m ↓ 400 m
Bei einem kurzen Transfer können Sie die eindrucksvolle Landschaft des Nonstal bewundern. Anschliessend wandern Sie durch einsame Wälder hinauf zum Panoramaplatz beim sehenswerten Kirchlein San Tommaso. Weiter geht es ins Naturparkgebiet Priori und über das Feuchtgebiet eines Karst-Sees bis Andalo und weiter nach Molveno.



Kaltern: Hotel Thalhof 4*

Inmitten der Weinlandschaft und in unmittelbarer Nähe zum Ufer des idyllischen Kalterer Sees befindet sich der moderne Familienbetrieb. Ein absolutes Top-Hotel mit allem Komfort, in dem das Licht durch die grossflächigen Panoramafenster nach innen und der Blick nach aussen dringt.

- Meran: Hotel Pienzenau am Schlosspark 4*
- Nals: Apparthotel Nalserhof 4*
- Coredò: Hotel Miraval 4*
- Molveno: Alpenresort Belvedere 4*
- Riva del Garda: Hotel Bellariva 4*

6. Tag: Rundwanderung Brenta-Dolomiten

⌚ ca. 3-5 h |↔| ca. 15 km ↑ 390 m ↓ 900 m
Schnuppern Sie in die faszinierende Bergwelt der hohen Brentagipfel! Per Seilbahn überwinden Sie die ersten Höhenmeter, bevor Sie eine der traumhaften Wanderwegen im Berggebiet des Pradel in Angriff nehmen. Kehren Sie bei einem Rifugio (Berghütte) ein und geniessen Sie eine typisch italienische Brotzeit und den eindrucksvollen Blick auf die umliegenden Gipfel, bevor Sie Ihre Route zum glasklaren, grünen Bergsee Lago Nembia führt.

7. Tag: Molveno — Riva del Garda

⌚ ca. 3-4 h |↔| ca. 10 km ↑ 400 m ↓ 800 m
Zum Abschluss Ihrer Wanderwoche wandern Sie durch die naturbelassenen Wiesen des Lomasontales. Anschliessend steigen Sie hinauf zum Rifugio Monte San Pietro, von wo sich Ihnen eine atemberaubende Aussicht auf den Gardasee bietet. Hinab geht es durch verwinkelte Gassen und Torbögen, vorbei an Steinmüerchen zum Castel von Tenno. Durch Olivenhaine und mediterrane Zypressenvegetation erwandern Sie die letzten Kilometer Ihrer Wanderwoche bis Sie das Ufer des Gardasees erreichen.

8. Tag: Abreise oder Verlängerung

■ ■ ■ ■ Tourencharakter

Sie wandern auf guten Wanderwegen, auf Waalwegen und abschnittsweise auf Forststrassen und Wandersteigen. Für teils längere Anstiege sollten Sie eine gute Grundkondition mitbringen. Verkürzung der Tagesetappen per Bus möglich. Eine abwechslungsreiche Wanderung für Liebhaber aussichtsreicher Wanderwege.



Leistungen

- Übernachtungen inkl. Frühstück
- Gepäcktransfer
- Persönliche Toureninformation
- 1 Bergfahrt Mendelpassbahn
- Transfers gemäss Programm
- 1 Bergfahrt Seilbahn Pradel-Molveno (nur in der Sommersaison, ansonsten kurze Wanderung)
- Bestens ausgearbeitete Routenführung
- Reiseunterlagen (1x pro Zimmer)
- Navigations-App und GPS-Daten
- Service Hotline

Hinweise

- Kurtaxe nicht im Reisepreis enthalten



© Eurofun Touristik

Anreise Samstag: 29.03. - 11.10.
 Saison 1: 29.03. - 12.04. | 21.09. - 11.10.
 Saison 2: 13.04. - 17.05. | 31.08. - 20.09.
 Saison 3: 18.05. - 30.08.

Preise pro Person

Buchungscode	IT-PIWAL-08X
Saison 1	1'059.-
Saison 2	1'219.-
Saison 3	1'399.-
Zuschlag EZ	399.-

Kategorie: 2 x 4*-Hotel (Alba), Mittelklassehotels und schöne italienische Landhäuser «Agriturismo» (teils mit Pool)

Zusatznächte auf unserer Website.

Leistungen

- Übernachtungen inkl. Frühstück
- Gepäcktransfer
- Bestens ausgearbeitete Routenführung
- Reiseunterlagen (1x pro Zimmer)
- Transfers gemäss Programm
- 1 Weinverkostung
- Navigations-App und GPS-Daten
- Service Hotline

Hinweise

- Kurtaxe nicht im Reisepreis enthalten

Genusswandern im Piemont

Vom Barbaresco zum Barolo

Genuss pur lockt zum Wandern in die Region Langhe, aber auch die unverwechselbaren Hügelketten mit Reben soweit das Auge reicht. Die weltbesten und teuersten Weine reifen hier und stehen in zahlreichen Vinotheken zur Verkostung bereit. Kulturell hat das Piemont bedeutende Stätten zu bieten und kulinarisch kommen Sie hier ohnehin voll auf Ihre Kosten: Trüffel, Risotto, Käse, ein Stückchen «Nocciola di Piemonte» — paradiesisch ist das Wanderleben!

- 1. Tag: Anreise nach Alba**
 ☉ ca. 4.5 h |→| ca. 16 km ↑ 620 m ↓ 380 m
- 2. Tag: Alba — Treiso**
 ☉ ca. 4.5 h |→| ca. 16 km ↑ 620 m ↓ 380 m
- 3. Tag: Treiso — Cravanzana**
 ☉ ca. 5 h |→| ca. 17 km ↑ 430 m ↓ 530 m
- 4. Tag: Cravanzana — Bossolasco/Umgebung**
 ☉ ca. 4.5 h |→| ca. 16 km ↑ 380 m ↓ 370 m
- 5. Tag: Bossolasco/Umgebung — Serralunga d'Alba/Sinio**
 ☉ ca. 5.5 h |→| ca. 17 km ↑ 280 m ↓ 990 m
- 6. Tag: Serralunga d'Alba/Sinio — Barolo**
 ☉ ca. 4.5 h |→| ca. 16 km ↑ 590 m ↓ 640 m
- 7. Tag: Barolo — Alba**
 ☉ ca. 5 h |→| ca. 12 km ↑ 320 m ↓ 380 m
- 8. Tag: Abreise oder Verlängerung**

■ ■ ■ ■ Tourencharakter

Die täglichen Wanderungen verlaufen hügelig durch Weinberge und Wälder. Entlang von guten Wanderwegen, abwechselnd mit Saumpfaden, Schotterwegen und teils asphaltierten Abschnitten. Mitzubringen ist etwas Grundkondition, damit die Wanderungen zum Genuss werden.





Piemont - Ligurien

Von den Weinbergen an die sonnige Riviera

Eine Wanderwoche par excellence, diese einzigartige Verbindung zwischen Land und Meer. Begrüsst werden Sie in der Langhe, DER Schlemmerregion Italiens, die mit Trüffel, Käse und weltbekanntem Wein aufwartet. Auf malerischen Wanderungen durch die Weinberge und mittelalterliche Orte lässt sich diese wunderschöne Region ausgezeichnet erkunden. In den Bergen Liguriens bieten sich herrliche Blicke auf die schneebedeckten Seealpen, das Monte Rosa Massiv und bald auf die türkisblaue Küste. Auf farbenfrohen Wegen wandern Sie an die Blumenriviera und zur berühmten Kurstadt San Remo.

1. Tag: Anreise nach Alba

2. Tag: Alba — Monforte

⊙ ca. 4.5 h |→| ca. 16 km ↑ 600 m ↓ 350 m

3. Tag: Monforte — Bossolasco/Umgebung

⊙ ca. 5.5 h |→| ca. 20 km ↑ 700 m ↓ 450 m

4. Tag: Bossolasco/Umgebung — Millesimo

⊙ ca. 5 h |→| ca. 20 km ↑ 450 m ↓ 800 m

5. Tag: Millesimo — Bardineto

⊙ ca. 5.5 h |→| ca. 17 km ↑ 450 m ↓ 800 m

6. Tag: Bardineto — Albenga

⊙ ca. 5 h |→| ca. 15 km ↑ 300 m ↓ 990 m

7. Tag: Albenga — San Remo

⊙ ca. 4.5 h |→| ca. 14 km ↑ 650 m ↓ 650 m

8. Tag: Abreise oder Verlängerung

■ ■ ■ ■ Tourencharakter

In der Langhe wandern Sie auf hügeligen Schotter-, Wald- und Feldwegen. In den Monti Liguri auch auf steinigen Pfaden, auf kurzen Passagen ist Trittsicherheit nötig. Fast täglich stehen leichtere Wahlmöglichkeiten zur Auswahl.



Anreise Samstag: 29.03. - 11.10.

Saison 1: 29.03. - 11.04. | 21.09. - 11.10.

Saison 2: 12.04. - 17.05. | 31.08. - 20.09.

Saison 3: 18.05. - 30.08.

Preise pro Person

Buchungscode	IT-PIWAS-08X
Saison 1	999.-
Saison 2	1'165.-
Saison 3	1'355.-
Zuschlag EZ	399.-

Kategorie: 1x in 4*-Hotel (Alba) und 3*-Hotels

Zusatznächte auf unserer Website.

Leistungen

- Übernachtungen inkl. Frühstück
- Gepäcktransfer
- Bestens ausgearbeitete Routenführung
- Reiseunterlagen (1x pro Zimmer)
- Transfers gemäss Programm
- 1 Weinverkostung
- Navigations-App und GPS-Daten
- Service Hotline

Hinweise

- Bei Anreisen im Juli und August Bahnfahrten nach/von San Remo, ca. CHF 19.- pro Person
- Kurtaxe nicht im Reisepreis enthalten



Ariane Schlegel - Mitarbeiterin

Eurotrek Die Wanderung führt entlang einer der schönsten Küsten Italiens. Abwechslungsreiche Pfade hoch über dem Meer führen mit grossartiger Aussicht durch Weinberge und Olivenhaine. Entlang von Steilhängen wandert man mit Blick auf das tiefblaue Meer. Auch die Fischerdörfer von Cinque Terre sind wahre Perlen, die mit ihren kleinen Gassen und farbenfrohen Häusern nach der Wanderung zum Bummeln und Verweilen einladen. Dolce Vita pur! Ich empfehle, die Tour im Frühling oder im Herbst zu machen. Dann sind die Temperaturen zum Wandern perfekt.

Anreise täglich: 28.03. - 12.10.

Saison 1: 04.10. - 12.10.

Saison 2: 28.03. - 30.06. | 01.09. - 03.10.

Preise pro Person

Buchungscode	IT-CTWCL-08X
Saison 1	909.-
Zuschlag EZ	275.-
Saison 2	1'055.-
Zuschlag EZ	345.-
Zuschlag Alleinreisende	135.-

Kategorie: 1x schönes 3*-Hotel (Camogli) und 2x 3*-Hotels

Zusatznächte auf unserer Website.

Leistungen

- Übernachtungen inkl. Frühstück
- Gepäcktransfer
- Bestens ausgearbeitete Routenführung
- Reiseunterlagen (1x pro Zimmer)
- Service Hotline

Hinweise

- Cinque Terre Card (erforderlich für den Nationalpark an Tag 6), ca. CHF 10.- pro Person
- Schifffahrt Portovenere — Monterosso, ca. CHF 25.- pro Person
- Bahn- und Busfahrten gemäss Programm, ca. CHF 70.- bis CHF 80.- pro Person
- Kurtaxe nicht im Reisepreis enthalten

Cinque Terre

Liguriens malerische Küste

Die ligurische Küste zählt zu den schönsten Wandergebieten Italiens. Farbige Häuser an steilen Hängen, kleine Plätze mit bunten Booten am Meer, verwinkelte Gassen und Treppen. Oberhalb der Ferienorte am Meer finden sich urtümliche und unberührte Landschaften mit entzückenden Bergdörfern, Olivenhainen, Weingärten und gewundenen Maultierpfaden. Die Cinque Terre ist eine der beliebtesten Wanderregionen Europas. Mit gutem Grund: Nirgendwo an der italienischen Festlandsküste blieben Landschaft und Dörfer so hervorragend erhalten. Ein weitläufiges Netz an Maultierpfaden — heute als Wanderwege genutzt — führt Sie durch diese aussergewöhnliche Landschaft.

- 1. Tag: Anreise nach Camogli**
⌚ ca. 4.5 h |→| ca. 9 km ↑ 450 m ↓ 450 m
- 2. Tag: Rundwanderung Portofino**
⌚ ca. 4.5 h |→| ca. 9 km ↑ 450 m ↓ 450 m
- 3. Tag: Camogli — Sestri Levante**
⌚ ca. 3 h |→| ca. 8 km ↑ 150 m ↓ 800 m
- 4. Tag: Rundwanderung Moneglia**
⌚ ca. 4.5 h |→| ca. 9 km ↑ 600 m ↓ 600 m
- 5. Tag: Sestri Levante — Levanto**
⌚ ca. 5.5 h |→| ca. 10 km ↑ 850 m ↓ 850 m
- 6. Tag: Rundwanderung «Herz der Cinque Terre»**
⌚ ca. 4.5 - 6 h |→| ca. 8 km ↑ 480 m ↓ 480 m
- 7. Tag: Rundwanderung Portovenere**
⌚ ca. 4.5 h |→| ca. 12 km ↑ 600 m ↓ 600 m
- 8. Tag: Abreise oder Verlängerung**

Tourencharakter

Die panoramareichen Wanderungen führen häufig über steinige und schmale Wege. Sie gehen täglich zwischen 3 und 6 Stunden. Längere Abstiege verlaufen über Treppenwege. Alle Wanderungen können per Bahn verkürzt werden





©Jacek Kijewski

Alpe-Adria-Trail

Auf den Spuren des Alpe-Adria-Trails

Ausgangspunkt dieser Wanderreise ist die malerische Stadt Cividale del Friuli. Der Weitwanderweg Alpe-Adria-Trail verläuft von Kärnten über Slowenien nach Friaul-Julisch Venetien und ist somit auch Treffpunkt dreier Kulturen. Kulturell und landschaftlich hat dieser Abschnitt des Drei-Länder-Trails viel zu bieten: angefangen beim Wallfahrtsort Castelmonte über Cormons, Karst und Brda bis hin zum Ziel dieser herrlichen Wanderung, die ehemalige Habsburgerstadt Triest.

- 1. Tag:** Anreise nach Cividale del Friuli
- 2. Tag:** Cividale del Friuli — Prepotto
⌚ ca. 3-7 h |↔| ca. 22 km ↑ 90-520 m ↓ 110-540 m
- 3. Tag:** Prepotto — Šmartno und Umgebung
⌚ ca. 5 h |↔| ca. 15 km ↑ 625 m ↓ 460 m
- 4. Tag:** Šmartno und Umgebung — Cormons
⌚ ca. 4-5 h |↔| ca. 14 km ↑ 350 m ↓ 550 m
- 5. Tag:** Cormons — Gradisca d'Isorzo
⌚ ca. 4-5 h |↔| ca. 17 km ↑ 100 m ↓ 120 m
- 6. Tag:** Gradisca d'Isorzo — Monfalcone — Duino/Sistiana
⌚ ca. 6-9 h |↔| ca. 29 km ↑ 420-670 m ↓ 420-650 m
- 7. Tag:** Duino/Sistiana — Triest
⌚ ca. 7-8 h |↔| ca. 24 km ↑ 460 m ↓ 500 m
- 8. Tag:** Abreise oder Verlängerung

■●□○ Tourencharakter

Einfache Wandertouren auf guten Wanderwegen sowie auf Wald- und Wiesenwegen. Einzelne Tagesetappen sind mit bis zu 8 Stunden etwas länger gestaltet, können jedoch mit entsprechender Grundkondition ohne Probleme bewältigt werden.



Anreise Samstag: 12.04. - 01.11.

Saison 1: 12.04. - 11.07. | 06.09. - 01.11.

Saison 2: 12.07. - 05.09.

Preise pro Person

Buchungscode	IT-AAWUT-08X
Saison 1	865.-
Saison 2	1'025.-
Zuschlag EZ	255.-

Kategorie: Gasthöfe und 3*-Hotels

Zusatznächte

Cividale del Friuli	85.-
Zuschlag EZ	29.-
Triest	95.-
Zuschlag EZ	49.-

Leistungen

- Übernachtungen inkl. Frühstück
- Videobriefing
- Gepäcktransfer
- Bestens ausgearbeitete Routenführung
- Reiseunterlagen (1x pro Zimmer)
- Navigations-App und GPS-Daten
- Service Hotline

Hinweise

- Kurtaxe nicht im Reisepreis enthalten



Anreise Samstag: 29.03. - 11.10.

Saison 1: 29.03. - 11.04. | 21.09. - 11.10.

Saison 2: 12.04. - 17.05. | 31.08. - 20.09.

Saison 3: 18.05. - 30.08.

Preise pro Person

Buchungscode	IT-TOWPE-08X
Saison 1	999.-
Saison 2	1'135.-
Saison 3	1'335.-
Zuschlag EZ	419.-

Kategorie: 3*- und 4*-Hotels

Zusatznächte auf unserer Website.

Leistungen

- Übernachtungen inkl. Frühstück
- Persönliche Toureninformation
- Gepäcktransfer
- Bestens ausgearbeitete Routenführung
- Reiseunterlagen (1x pro Zimmer)
- Transfers gemäss Programm
- 1 Fährtour nach Elba
- Navigations-App und GPS-Daten
- Service Hotline

Hinweise

- Gepäckmitnahme bei Fährtour nach Elba in Eigenregie (6. Tag)
- Kurtaxe nicht im Reisepreis enthalten

Toskanische Küste

Auf den Spuren der Etrusker von Pisa nach Elba

Die Etruskerküste zwischen Pisa und Piombino ist ein herrliches Wandergebiet. Die Routen führen durch Pinienhaine und Laubwald, mediterrane Macchia sowie über wilde Hochflächen und weissen Sandstrand. Übernachtet wird neben Pisa stets in sehenswerten Küstenorten. Die Fähre bringt Sie hinüber nach Elba, die Insel mit den schönsten Stränden des Mittelmeeres und traumhaften Wanderwegen. Küstenwandern vom Feinsten!

- 1. Tag: Anreise nach Pisa**
- 2. Tag: Rundwanderung Monti Pisani**
⊙ ca. 4.5 h |↔| ca. 14 km ↑ 600 m ↓ 600 m
- 3. Tag: Pisa — Castiglioncello**
⊙ ca. 5 h |↔| ca. 17 km ↑ 400 m ↓ 450 m
- 4. Tag: Castiglioncello — Castagneto**
⊙ ca. 4.5-5.5 h |↔| ca. 18 km ↑ 50 m ↓ 50 m
- 5. Tag: Castagneto — Piombino**
⊙ ca. 4 h |↔| ca. 13 km ↑ 400 m ↓ 350 m
- 6. Tag: Piombino — Elba**
⊙ ca. 2 h |↔| ca. 7 km ↑ 150 m ↓ 150 m
- 7. Tag: Rundwanderung Elba Gipfeltour**
⊙ ca. 4 h |↔| ca. 10 km ↑ 400 m ↓ 400 m
- 8. Tag: Abreise oder Verlängerung**

■●□□ Tourencharakter

Eine abwechslungsreiche Streckenführung. Schmale Pfade im Wald, Höhenwege an der Küste und kleine Schotterstrassen erwarten Sie. Beim Untergrund ist von Fels bis zu Sand alles dabei. Einige Touren können flexibel gestaltet und abgekürzt werden - gute Kondition wird dennoch benötigt.



**Florenz: C-Hotels 4***

Die Hotels Ambasciatori, Club und Diplomat befinden sich in unmittelbarer Nähe zum Bahnhof und somit auch mitten im Herzen der Stadt Florenz.

- Greve: Borgo del Cabreo 3*
- Chianti: Palazzo Squarcialupi Castellina 4*
- Siena: Hotel Athena 4*
- San Gimignano: La Cisterna 3*
- Volterra: Hotel La Locanda 4*
- Castagneto: Tombolo Talasso Resort Marina 5*

Malerische Toskana

Florenz, Wein & Toskanische Küste

Kultur, Genuss und Landschaften in perfekter Vollendung — all dies erwartet Sie in der Toskana. Florenz empfängt Sie spektakulär: Prachtvolle Paläste und Kathedralen, Michelangelos David oder die Gemälde der grossen Meister. Auf einsamen Pfaden geht es durch die Hügel der Chianti-Region. Vorbei an bekannten Orten wie Siena und Volterra gelangen Sie zur toskanischen Küste. Unterwegs schmecken Sie bereits die salzige Luft des Meeres auf der Zunge, bei Cecina Mare strecken Sie die müden Wanderbeine ins türkisblaue Meer.

1. Tag: Anreise nach Florenz**2. Tag: Florenz — Greve in Chianti**

⊙ ca. 4 h |↔| ca. 11 km ↑ 400 m ↓ 300 m

3. Tag: Greve in Chianti — Castellina in Chianti

⊙ ca. 4 h |↔| ca. 11 km ↑ 350 m ↓ 300 m

4. Tag: Castellina in Chianti — Siena

⊙ ca. 4.5 h |↔| ca. 16 km ↑ 300 m ↓ 500 m

5. Tag: Siena — San Gimignano

⊙ ca. 4 h |↔| ca. 13 km ↑ 350 m ↓ 250 m

6. Tag: San Gimignano — Volterra

⊙ ca. 4 h |↔| ca. 11 km ↑ 500 m ↓ 250 m

7. Tag: Volterra — Marina di Castagneto

⊙ ca. 4.5 h |↔| ca. 18 km ↑ 50 m ↓ 50 m

8. Tag: Abreise oder Verlängerung**■□□□ Tourencharakter**

Sie wandern auf Wanderwegen, Schotterstrassen und Pfaden. Die Routen führen durch Weinberge, Wälder und über sanfte Hügel. Etwas Grundkondition ist für Gehzeiten bis zu max. 4.5 Stunden ausreichend, es bleibt genügend Zeit, um die kulturellen Highlights dieser einzigartigen Region in aller Ruhe zu geniessen.



Anreise Samstag: 29.03. - 11.10.

Saison 1: 29.03. - 12.04. | 28.09. - 11.10.

Saison 2: 13.04. - 17.05. | 07.09. - 27.09.

Saison 3: 18.05. - 06.09.

Preise pro Person	Charme		Kat. A
	IT-TOWFC-	08D	08X
Saison 1		1'385.-	989.-
Saison 2		1'585.-	1'145.-
Saison 3		1'899.-	1'309.-
Zuschlag EZ		679.-	425.-

Kat. Charme: siehe Beschreibung | Kat. A.: 3* - und 4*-Hotels, sowie schöne ital. Landhäuser «Agriturismo» (teils mit Pool)

Zusatznächte auf unserer Website.

Leistungen

- Übernachtungen inkl. Frühstück
- Persönliche Toureninformation
- Gepäcktransfer
- Bestens ausgearbeitete Routenführung
- Reiseunterlagen (1x pro Zimmer)
- 1 Transfer San Gimignano — Ulgignano
- 1 Transfer Volterra - Cecina
- 1 Weinverkostung
- Navigations-App und GPS-Daten
- Service Hotline

Hinweise

- Kurtaxe nicht im Reisepreis enthalten



Ines Spreeuwers - Mitarbeiterin

Eurotrek: Wandern an der Amalfiküste ist ein Traum. Auch wenn die Sonne mal nicht scheint, kann man viel erleben, denn die Tour lässt sich individuell gestalten. Wir haben es sehr genossen, entlang den atemberaubenden Küsten mit ihren idyllischen Städtchen zu wandern. Es ist eine sehr authentische Reise, auf der man sieht und fühlt, wie die Menschen an der Amalfiküste leben.

©Pascal Ohlmann

- Anreise täglich: 20.03. - 31.10.
- Saison 1: 20.03. - 31.03.
- Saison 2: 01.04. - 30.04. | 01.10. - 31.10.
- Saison 3: 01.05. - 31.05.
- Saison 4: 01.06. - 25.07. | 01.09. - 30.09.

Preise pro Person

Buchungscode	IT-KMWAP-08X
Saison 1	769,-
Zuschlag EZ	489,-
Saison 2	895,-
Zuschlag EZ	569,-
Saison 3	1'019,-
Zuschlag EZ	619,-
Saison 4	1'069,-
Zuschlag EZ	645,-

Kategorie: 2 x Agriturismo (ital. Landhaus), 5 x 3*-Hotels (teils 2 x schöne 2*-Pension)

Leistungen

- Übernachtungen inkl. Frühstück
- Gepäcktransfer
- Bestens ausgearbeitete Routenführung
- Reiseunterlagen (1x pro Zimmer)
- GPS-Daten verfügbar
- Service Hotline

Hinweise

- Busfahrten, ca. CHF 15,- pro Person, nicht im Reisepreis enthalten
- Kurtaxe nicht im Reisepreis enthalten

Kampaniens Amalfiküste

Malerische Dörfer und duftende Zitronen

Amalfi, eine der wohl schönsten Küsten der Welt, werden Sie auf Ihrer Wanderwoche erkunden. Schon die Römer wussten diese Schönheit zu schätzen, die märchenhafte Landschaft, den Duft der Blüten und Zitronen, türkisfarbenes Meer, romantische Buchten und üppige Vegetation. Die Wanderungen verlaufen entlang dieser herrlichen Küste, aber auch in das beschauliche Hinterland, jedoch immer mit einem göttlichen Blick auf das Meer. Mittelalterliche Dörfer, Terrassen, Wälder und Berge befinden sich zwischen den Übernachtungsorten Agerola, Amalfi und Praiano.

- 1. Tag: Anreise nach Agerola/Bomerano**
- 2. Tag: Rundwanderung Monte Tre Calli**
⊙ ca. 4.5 h |→| ca. 8 km ↑ 550 m ↓ 550 m
- 3. Tag: Agerola/Bomerano — Amalfi**
⊙ ca. 4.5 h |→| ca. 11 km ↑ 250 m ↓ 800 m
- 4. Tag: Höhenweg zum Torre dello Ziro**
⊙ ca. 4.5 h |→| ca. 10 km ↑ 500 m ↓ 500 m
- 5. Tag: Naturschutzgebiet Valle delle Ferriere**
⊙ ca. 5 h |→| ca. 10 km ↑ 250 m ↓ 600 m
- 6. Tag: Amalfi — Praiano**
⊙ ca. 4.5 h |→| ca. 10 km ↑ 350 m ↓ 600 m
- 7. Tag: Pilgerweg nach San Domenico**
⊙ ca. 4.5 h |→| ca. 9 km ↑ 400 m ↓ 400 m
- 8. Tag: Abreise oder Verlängerung**

Tourencharakter

Täglich gehen Sie ca. 5 Stunden auf Höhenwegen (Wanderpfade, Treppenwege), mit teilweise steileren Abschnitten. Trittsicherheit ist erforderlich. Da Sie fast immer auf Meereshöhe starten, bzw. die Touren enden, gehen Sie von 250 bis max. 800 Höhenmeter pro Tag im Auf- und Abstieg.





Sizilien & Liparische Inseln

Vulkanwandern am Ätna & Stromboli

Wir laden Sie ein, Siziliens Vulkan Ätna, den Stromboli auf der gleichnamigen Insel und den erloschenen Krater Vulcano zu entdecken. Die Besteigung des Ätna ist zweifellos eine unvergessliche Erfahrung! Bezaubern wird Sie Taormina, wunderschön hoch über dem Meer gelegen, mit seinen engen Gassen, dem griechischen Amphitheater und den fantastischen Ausblicken auf die Küste und den meist verschneiten Ätna.

- 1. Tag:** Anreise nach Milazzo
- 2. Tag:** Milazzo — Lipari
⊙ ca. 3 h |→| ca. 8 km ↑ 290 m ↓ 290 m
- 3. Tag:** Ausflug Vulcano
⊙ ca. 3 h |→| ca. 6 km ↑ 390 m ↓ 390 m
- 4. Tag:** Lipari — Stromboli
⊙ ca. 5 h |→| ca. 8 km ↑ 920 m ↓ 920 m
- 5. Tag:** Rundwanderung Stromboli
⊙ ca. 4 h |→| ca. 6 km ↑ 290 m ↓ 290 m
- 6. Tag:** Stromboli — Milazzo — Taormina
- 7. Tag:** Rundwanderung Ätna
⊙ ca. 4.5 h |→| ca. 9 km ↑ 500 m ↓ 500 m
- 8. Tag:** Abreise oder Verlängerung

■●□□ Tourencharakter

Die täglichen Wandertouren führen in leicht hügeligem Gelände. Für die Vulkanwanderungen sind Trittsicherheit und gute Kondition nötig. Die Touren auf den Inseln sind eher kurz - der Ausflug auf den Stromboli ist die anspruchsvollste Etappe.



Anreise täglich: 01.04. - 31.10.

Saison 1: 01.04. - 14.06. | 16.09. - 31.10.

Saison 2: 15.06. - 14.07. | 01.09. - 15.09.

Preise pro Person

Buchungscode	IT-SIWM-T-08X
Saison 1	1'139.-
Saison 2	1'515.-
Zuschlag EZ	339.-
Zuschlag Alleinreisende	519.-

Kategorie: schöne 3*- und 4*-Hotels

Zusatznächte auf unserer Website.

Leistungen

- Übernachtungen inkl. Frühstück
- Gepäcktransfer
- Bestens ausgearbeitete Routenführung
- Reiseunterlagen (1x pro Zimmer)
- 1 Flughafentransfer Catania — Milazzo bei Anreise
- 1 Geführte Exkursion am Stromboli (EN)
- 1 Geführte Exkursion am Ätna (EN)
- Transfer gemäss Programm
- Service Hotline

Hinweise

- Gepäckmitnahme bei Fährfahrten in Eigenregie (Tag 2, 4 und 6)
- Tragflächenbooffahrten nicht enthalten (ca. CHF 119.-)
- Aufstieg Vulcano und Stromboli fallweise gesperrt, optionale Wanderungen möglich
- Kurtaxe nicht im Reisepreis enthalten


Österreich



Formarinsee

Ein wahres Naturwunder ist der Formarinsee am Lechweg in Vorarlberg. Jedes Jahr verschwindet der märchenhafte Hochgebirgssee nämlich wie von Zauberhand und bildet sich im Frühling aus frischem Schmelzwasser komplett neu. Sein Abfluss verläuft unterirdisch über ein Karsthöhlensystem, sein Wasser überwindet dabei die europäische Wasserscheide und fließt in zwei ganz verschiedene Meere: Ein Teil gelangt über Lech und Donau ins Schwarze Meer, ein Teil über Marulbach und Rhein und die Nordsee. Normalerweise beträgt die Länge des Formarinsees 500, die Breite 400 Meter. Da jedoch die Schmelzwassermenge von Jahr zu Jahr ändert, ist die Grösse des Sees jeden Frühling eine Überraschung.

Eingebettet in eine wunderschöne Bergwelt am Fusse der Roten Wand wurde der nahezu herzförmige Formarinsee 2015 vom ORF zum schönsten Platz Österreichs gewählt. Über dessen Attraktivität waren sich die Menschen scheinbar schon viel früher einig, wie der Name des Sees und der gleichlautende Flurname verraten. Die Bezeichnung Formarin stammt wohl aus alten lokalen Dialekten, in denen die Begriffe forma und arin genau das bedeutet haben sollen: schöner Platz. Der Formarinsee lässt sich auf einem Wanderpfad einfach umrunden. Wer die Herausforderung liebt, wählt als Variante den Felsensteig; schwierigere Passagen sind mit Stahlseilen gesichert. Ein Abstecher zur nahen Freiburger Hütte lohnt sich für die regionalen Spezialitäten genauso wie für den Blick auf die Rote Wand und das türkisfarbene, herzförmige Kleinod.





©2019 Simon S Photography/Shutterstock.

Reiseüberblick



individuelle Veloferien

Alpe-Adria-Radweg	56
Donau-Radweg	52
Donau-Radweg für Familien	51
Kärntner Seen	55
Neusiedlersee Rundfahrt	54
Zehn Seen-Rundfahrt	50



individuelle Ferien mit Rad & Schiff

Donau im Dreivierteltakt	58
Höhepunkte der Donau	59



individuelle Wanderferien

Bezaubernder Lechweg	63
Bezauberndes Kitzbühel	60
Genusswandern im Salzkammergut	62
Kitzbühel - Drei Zinnen	61



Weitere Touren finden Sie unter
www.eurotrek.ch/oesterreich



Salzburg: Hotel & Villa Auersperg 4*

Ein Hideaway inmitten der Stadt. Die spürbare Liebe zum Detail und der persönliche Service zeichnen den Charme des privat geführten Boutiquehotels aus.

- Salzkammergut: Schlosshotel Mondsee 4*
- Traunkirchen: Hotel Post am See 4*
- Hallstatt: Heritage Hotel 4*
- St. Wolfgang: Hotel Weisses Rössl 4*

Varianten

Diese Reise können Sie in weiteren Varianten buchen. Nähere Infos auf unserer Website.

Elektrovelo Tipp

Anreise Samstag, Sonntag: 12.04. - 05.10.

Saison 1: 12.04. - 18.04. | 27.09. - 05.10.

Saison 2: 19.04. - 16.05. | 13.09. - 26.09.

Saison 3: 17.05. - 12.09.

Preise pro Person	Charme	Kat. A	Kat. B
Buchungscode	AT-SKRZS-	08D	08A 08B
Saison 1	1'629.-	1'225.-	1'059.-
Saison 2	1'835.-	1'359.-	1'175.-
Saison 3	2'129.-	1'629.-	1'399.-
Zuschlag EZ	755.-	399.-	269.-
Mietvelo			105.-
Mietvelo-PLUS			185.-
Elektrovelo			289.-

Kat. Charme: siehe Beschreibung | Kat. A.: 3*- und 4*- Hotels
Kat. B: 3*- Hotels, Gasthöfe und Pensionen

Zusatznächte auf unserer Website.

Leistungen

- Übernachtungen inkl. Frühstück
- Persönliche Toureninformation
- Gepäcktransfer
- Bestens ausgearbeitete Routenführung
- Reiseunterlagen (1x pro Zimmer)
- 1 Schifffahrt am Attersee inkl. Velo bei Anreise im Juli und August
- 1 Zaunerstollen und Kaffee pro Person im bekannten Café Zauner
- Navigations-App und GPS-Daten
- Service Hotline

Hinweise

- Kurtaxe nicht im Reisepreis enthalten

Zehn Seen-Rundfahrt

Auf den Spuren von Kaiserin Sissi

Natur genießen und Geschichte lebendig werden lassen: Auf der malerischen Zehn Seen-Rundfahrt zwischen dem Salzkammergut und dem Trumer Seenland kommen Natur- und Kulturliebhaber auf ihre Kosten. Jeder der zehn Seen hat eine eigene Geschichte, die auf Ihrer Veloreise spürbar wird — sei es durch die besondere Atmosphäre mitten in der Natur oder durch Vergangenes — Geschichten, die diese Plätze still erzählen. Die beliebtesten Persönlichkeiten der österreichischen Geschichte hätten ihre Freude an dieser Rundfahrt gehabt, denn schon Kaiserin Sissi liebte es, in ihrem Salzkammergut die Zehenspitzen ins kühle Nass zu tauchen.

1. Tag: Anreise nach Salzburg

2. Tag: Salzburg — Mondsee

I-H ca. 40 km ↑ 235 m ↓ 165 m

3. Tag: Mondsee — Attersee — Traunsee

I-H ca. 50-70 km ↑ 265-295 m ↓ 325-365 m

4. Tag: Traunsee — Hallstättersee

I-H ca. 45 km ↑ 320 m ↓ 320 m

5. Tag: Hallstätter See — Wolfgangsee

I-H ca. 40 km ↑ 170 m ↓ 120 m

6. Tag: Ruhetag am Wolfgangsee

7. Tag: Wolfgangsee — Salzburg

I-H ca. 50-70 km ↑ 220 m ↓ 605 m

8. Tag: Abreise oder Verlängerung

Tourencharakter

An den Seeufern und an der Salzach sind die Radrouten völlig flach. Dazwischen ist das Gelände meist hügelig. Der überwiegende Teil führt auf Radwegen und sehr wenig befahrenen Nebenstrassen von See zu See. Nur wenige, kurze Abschnitte auch mal auf stärker befahrenen Strassen.





Donau-Radweg für Familien

Der Klassiker für die ganze Familie

Der Donau-Radweg: Einer der beliebtesten, wenn nicht sogar der beliebteste Radweg Europas. Unsere Familienveloreise bietet Ihnen und Ihrer Familie die einmalige Möglichkeit, diesen auf gemütliche Art und Weise zu erkunden. Von Schärding aus geht es entlang wunderschöner Velowege bis nach Linz, der Landeshauptstadt Oberösterreichs. Kurze Tagesetappen und viel Zeit für Zwischenstopps sorgen für rundum gelungene Ferien. Entlang der Donau gibt es für Sie jeden Tag lustige Freizeitmöglichkeiten. Garantiert leuchtende Kinderaugen und Spass für die Kleinen.

1. Tag: Anreise nach Schärding

2. Tag: Schärding — Passau

↕ ca. 15 km ↑ 45 m ↓ 60 m

3. Tag: Passau — Schlögen

↕ ca. 40 km ↑ 75 m ↓ 100 m

4. Tag: Schlögen — Aschach

↕ ca. 30 km ↑ 60 m ↓ 60 m

5. Tag: Aschach — Linz

↕ ca. 30 km ↑ 25 m ↓ 40 m

6. Tag: Linz — Schärding per Transfer

7. Tag: Abreise oder Verlängerung

■□□ Tourencharakter

Entlang der Donau flach oder leicht bergab, fast durchgehend auf einem gut ausgebauten Radweg ohne motorisierten Verkehr. Nur ganz kurze Abschnitte verlaufen auf Nebenstrassen — streckentechnisch ist der Donau-Radweg ein Musterbeispiel einer Radreise.



Anreise täglich: 05.04. - 12.10.

Saison 1: 05.04. - 11.04. | 27.09. - 12.10.

Saison 2: 12.04. - 02.05. | 06.09. - 26.09.

Saison 3: 03.05. - 05.09.

Preise pro Person

Buchungscode	AT-DORSS-07X-FAM
Saison 1	755.-
Saison 2	855.-
Saison 3	955.-
Zuschlag EZ	269.-
Kindervelo	105.-
Velo 21-Gang Unisex	119.-
Mietvelo-PLUS	199.-
Elektrovelo	319.-

Kategorie: 3*- und 4*-Hotels, in Aschach Pension
Kinderpreise gültig im Zimmer mit 2 Vollzahlenden. Kosten für Kinder unter 6 Jahren (z.B. Kinderbett) sind zahlbar vor Ort.
* Kinderpreise finden Sie auf unserer Homepage.

Zusatznächte auf unserer Website.

Leistungen

- Übernachtungen inkl. Frühstück
- Persönliche Toureninformation
- Gepäcktransfer
- Bestens ausgearbeitete Routenführung
- Reiseunterlagen (1x pro Zimmer)
- 1 Transfer Linz — Schärding inkl. Rad
- 1 Eintritt ins Erlebnisbad Passau
- Navigations-App und GPS-Daten
- Service Hotline

Hinweise

- Kurtaxe nicht im Reisepreis enthalten



Varianten

Diese Reise können Sie in weiteren Varianten buchen. Nähere Infos auf unserer Website.

Anreise täglich: 29.03. - 12.10.

Saison 1: 29.03. - 11.04. | 27.09. - 12.10.

Saison 2: 12.04. - 02.05. | 06.09. - 26.09.

Saison 3: 03.05. - 05.09.

Preise pro Person

Buchungscode	AT-DORPW-08D
Saison 1	1'285.-
Saison 2	1'509.-
Saison 3	1'765.-
Zuschlag EZ	539.-
Velo 21-Gang Unisex	109.-
Mietvelo-PLUS	189.-
Elektrovelo	289.-

Kategorie Charme Hotels

Zusatznächte

Passau	105.-
Zuschlag EZ	55.-
Wien	195.-
Zuschlag EZ	149.-

Donau-Radweg Von Passau nach Wien

Einmal quer durch die schönsten Landschaften Österreichs: Der Donau-Radweg führt vorbei an barocken Städten, Obstbaum-Hainen, modernen Kultur-Hotspots und idyllischen Wasserlandschaften. So abwechslungsreich ist Österreich. Nicht umsonst ist der Donau-Radweg die beliebteste Radstrecke Europas. Die schöne blaue Donau ist Orientierungspunkt und treue Gefährtin auf der Radreise von Passau nach Wien. Je nach Region zeigt sie sich von einer anderen Seite: Mal sanft und ruhig bis zum Naturschutzgebiet Donauleiten oder verwunschen in der berühmten Schlägener Schlinge. So variantenreich wie die Donau zeigen sich auch Kunst und Kulinarik in Ober-, Niederösterreich und Wien.

1. Tag: Anreise nach Schärding/Passau

2. Tag: Schärding/Passau — Donauschlinge/Umgebung

↕ ca. 40-55 km ↑ 200 m ↓ 265 m
Entlang am Inn geht es in die Drei-Flüsse-Stadt Passau. Entlang der Donau wird über Oberzell bis Engelhartzell weitergeradelt. Durch das Naturschutzgebiet Donauleiten erreichen Sie auf der nördlichen Seite die Schlägener Schlinge. Hier hat sich der Granit als unüberwindbarer Gegner erwiesen und die Donau zu einem Richtungswechsel von 180 Grad gezwungen.

3. Tag: Donauschlinge/Umgebung — Linz

↕ ca. 55 km ↑ 40-70 m ↓ 60-90 m
Heute mit dem Velo durch das Grün des Eferdinger Beckens über den Donaumarkt Aschach, Ottensheim und Wilhering in die oberösterreichische Landeshauptstadt Linz. Nach dem Motto: «In Linz beginnt's» bieten sich die zahlreichen Lokale in der historischen Altstadt zu einer Einkehr an.

4. Tag: Linz — Grein/Umgebung

↕ ca. 55 km ↑ 35 m ↓ 55 m
Zur Abwechslung ein Stück weg vom Flusslauf der Donau nach St. Florian (Augustiner Chorherrenstift) und nach Enns. Danach wieder entlang der Donau ins wundervolle Barockstädtchen Grein mit dem ältesten, noch bespielten Stadttheater Österreichs, dem Schifffahrtsmuseum und der Greinburg.

5. Tag: Grein/Umgebung — Wachau

↕ ca. 50-60 km ↑ 40-85 m ↓ 50-90 m
Der einst von den Schiffleruten gefürchtete Donauabschnitt erwartet nun die Radler — der Strudengau. Wo früher gegen die Strömungen der Donau angekämpft wurde, kann heute gemütlich geradelt werden. In Maria Taferl thront hoch über der Donau eine prächtige Wallfahrtskirche, die jährlich tausende Pilger anzieht.



Schärding: Hotel Forstinger 4*

Die Familie Forstinger steht seit Generationen für typisch österreichische Gastlichkeit und Herzlichkeit.

- Passau: Hotel Residenz 4*
- Schlägen: Riverresort Donauschlinge 4*
- Linz: Hotel am Domplatz 4*
- Ardagger: Landgasthof Winter 4*
- Melk: Hotel zur Post 4*
- Krems: Steigenberger Hotel & Spa 4*
- Wien: Steigenberger Hotel Herrenhof 4*

6. Tag: Wachau — Krems/Traismauer/Tulln

↔ ca. 40 km ↑ 25 m ↓ 35-45 m

In Melk richtet sich der Blick nach oben, sonst entgeht Ihnen die Schönheit von Stift Melk, das dort über die Donau wacht. Durch die Weinstädtchen Spitz, Weissenkirchen und vorbei an der Burgruine Dürnstein führt die Etappe bis Krems, der 1000-jährigen Stadt, bzw. bis Tulln. Natürlich darf bei der Fahrt durch die Wachau eine Weinverkostung nicht fehlen

7. Tag: Krems/Traismauer/Tulln — Wien

↔ ca. 75 km ↑ 20-30 m ↓ 35-45 m

Mit den letzten Kilometern der Radreise erreichen Sie ganz entspannt die Donaumetropole Wien. Je nach Variante wird ein Teil der Strecke mit dem Zug zurückgelegt. Gönnen Sie sich einen «Verlängerten» und ein Stück Sachertorte in einem Kaffeehaus. Bummeln Sie über die Mariahilfer Strasse, besuchen Sie den Stephansdom oder besichtigen Sie die Stadt mit einer Fahrt im «Fiaker».

8. Tag: Abreise oder Verlängerung

■□□□ Tourencharakter

Entlang der Donau flach oder leicht bergab, fast durchgehend auf einem gut ausgebauten Radweg ohne motorisierten Verkehr. Nur ganz kurze Abschnitte verlaufen auf Nebenstrassen — streckentechnisch ist der Donau-Radweg ein Musterbeispiel einer Radreise.



Leistungen

- Übernachtungen inkl. Frühstück
- Persönliche Toureninformation
- Gepäcktransfer
- Bestens ausgearbeitete Routenführung
- Reiseunterlagen (1x pro Zimmer)
- 1 Fährfahrt (Au-Schlägen) inkl. Rad
- 1 Weinverkostung in der Wachau
- Navigations-App und GPS-Daten
- Service Hotline

Hinweise

- Kurtaxe nicht im Reisepreis enthalten



Anreise Samstag: 12.04. - 04.10.
 Saison 1: 12.04. - 25.04. | 27.09. - 04.10.
 Saison 2: 26.04. - 16.05. | 13.09. - 26.09.
 Saison 3: 17.05. - 12.09.

Preise pro Person

Buchungscode	AT-WIRNR-08X
Saison 1	1'059.-
Saison 2	1'185.-
Saison 3	1'365.-
Zuschlag EZ	399.-
Velo 21-Gang Unisex	105.-
Mietvelo-PLUS	185.-
Elektrovelo	289.-

Kategorie: 3*- und 4*-Hotels

Zusatznächte

Bratislava	99.-
Zuschlag EZ	85.-
Wien	99.-
Zuschlag EZ	75.-

Leistungen

- Übernachtungen inkl. Frühstück
- Persönliche Toureninformation
- Gepäcktransfer
- Bestens ausgearbeitete Routenführung
- Reiseunterlagen (1x pro Zimmer)
- 1 Fahrradhilfsdienst — Illmitz inkl. Velo
- Navigations-App und GPS-Daten
- Service Hotline

Hinweise

- Kurtaxe nicht im Reisepreis enthalten

Neusiedlersee Rundfahrt

Wein und mehr im Dreiländereck

Südöstlich der Walzermetropole Wien, wo sich Puszta, Schilfgürtel und Weinberge treffen, liegt das einzigartige Naturschutzgebiet Neusiedlersee. Sanfte Weinhügel, Schilfgürtel und Salzlacken prägen diese Landschaft. Storchennestern auf den Dächern zeigen, dass man sich hier in einem Vogelparadies befindet. Zu Beginn und am Ende dieser Reise verweilen Sie in bekannten Städten mit vielen kulturellen Höhepunkten.

- 1. Tag: Anreise nach Wien**
- 2. Tag: Wien — Baden bei Wien**
 |→| ca. 45 km ↑ 205 m ↓ 160 m
- 3. Tag: Baden bei Wien — Rust/Mörbisch**
 |→| ca. 55-60 km ↑ 160 m ↓ 275 m
- 4. Tag: Ausflug nach Sopron**
 |→| ca. 35-45 km ↑ 255 m ↓ 260 m
- 5. Tag: Rust/Mörbisch — Neusiedl/Jois**
 |→| ca. 50 km ↑ 35 m ↓ 25 m
- 6. Tag: Aktiver Ruhetag**
 |→| ca. 45 km ↑ 250 m ↓ 220 m
- 7. Tag: Neusiedl/Jois — Bratislava**
 |→| ca. 65 km ↑ 195 m ↓ 190 m
- 8. Tag: Abreise oder Verlängerung**

■ ■ ■ ■ Tourencharakter

Auf asphaltierten oder gut geschotterten Radwegen. Fallweise auch auf Nebenstrassen. Das Gelände ist meist durchwegs flach, ohne nennenswerte Steigungen. Nur entlang des Leithagebirges und in den Weinbergen ist mit kurzen Steigungen zu rechnen.





©Photoagentur Lammerhuber

Kärntner Seen

Die österreichische Riviera

Das Kärntner Seenland lockt im südlichsten und auch sonnigsten Bundesland Österreichs zu einer Bilderbuch-Velotour. Nicht umsonst wird die Region auch «Österreichische Riviera» genannt. Viele Seen, eingebettet in eine einzigartige Kulisse aus gestaffelten Bergketten, kulturelle Leckerbissen wie Burg Hochosterwitz oder Maria Saal, Städte wie Villach und Klagenfurt, herrliche Badeplätze und «Natur pur» verwöhnen Sie auf dieser Veloreise par excellence.

- 1. Tag:** Anreise nach Villach
- 2. Tag:** Rund um den Ossiacher See
|→| ca. 45 km ↑ 65 m ↓ 65 m
- 3. Tag:** Villach — Klagenfurt
|→| ca. 50 km ↑ 330 m ↓ 440 m
- 4. Tag:** Klagenfurt — Klopeiner See
|→| ca. 35 km ↑ 420 m ↓ 360 m
- 5. Tag:** Klopeiner See — St. Veit
|→| ca. 50 km ↑ 540 m ↓ 440 m
- 6. Tag:** St. Veit — Villach
|→| ca. 55 km ↑ 150 m ↓ 140 m
- 7. Tag:** Ausflug zum Faaker See
|→| ca. 50 km ↑ 200 m ↓ 200 m
- 8. Tag:** Abreise oder Verlängerung

■ ■ ■ ■ Tourencharakter

Leicht hügelige Streckenführung durch den Wechsel zwischen Flusstälern und Seen. Mit «normaler» Kondition gut zu bewältigen. Meist auf asphaltierten Velowegen und Nebenstrassen mit wenig Verkehr.



Anreise Mittwoch, Sonntag: 13.04. - 05.10.
Saison 1: 13.04. - 26.04. | 28.09. - 05.10.
Saison 2: 27.04. - 17.05. | 07.09. - 27.09.
Saison 3: 18.05. - 06.09.

Preise pro Person

Buchungscode	AT-KARVV-08X
Saison 1	959.-
Saison 2	1'125.-
Saison 3	1'289.-
Zuschlag EZ	375.-
Velo 21-Gang Unisex	105.-
Mietvelo-PLUS	185.-
Elektrovelo	289.-

Kategorie: 3*- und 4*-Hotels

Zusatznächte

Villach	105.-
Zuschlag EZ	65.-

Leistungen

- Übernachtungen inkl. Frühstück
- Persönliche Toureninformation
- Gepäcktransfer
- Bestens ausgearbeitete Routenführung
- Reiseunterlagen (1x pro Zimmer)
- Navigations-App und GPS-Daten
- Service Hotline

Hinweise

- Kurtaxe nicht im Reisepreis enthalten



Varianten

Diese Reise können Sie in weiteren Varianten buchen. Nähere Infos auf unserer Website.

Anreise täglich: 26.04. - 05.10.

Saison 1: 26.04. - 09.05. | 27.09. - 05.10.

Saison 2: 10.05. - 23.05. | 06.09. - 26.09.

Saison 3: 24.05. - 05.09.

Preise pro Person

Buchungscode	AT-AARSG-09D
Saison 1	1'489.-
Saison 2	1'725.-
Saison 3	1'969.-
Zuschlag EZ	569.-
Velo 21-Gang Unisex	105.-
Mietvelo-PLUS	185.-
Elektrovelo	289.-

Kategorie: Charme Hotels *siehe Beschreibung*

Zusatznächte auf unserer Website.

Alpe-Adria-Radweg Von Salzburg nach Grado

Von Mozarts Geburtsort zur historischen Hafenstadt am Meer! Unterschiedlichste Landschaften und bestens ausgebaute Radwege begeistern Sie auf dieser wunderschönen Veloreise von den Alpen bis an die Adria. Enge Täler, breite Flusslandschaften, sanfte Hügel und hoch aufragende Berge erleben Sie hautnah mit jedem Pedaltritt. Hohe Kultur und unverfälschtes Brauchtum begleiten Sie Tag für Tag und herzhaftes Kulinarik stärkt Sie für die nächste Etappe auf Ihrer Aktivreise. Vielfältiger kann eine Veloreise nicht sein!

1. Tag: Anreise nach Salzburg

2. Tag: Salzburg — St. Johann

I-H ca. 65 km ↑ 355 m ↓ 215 m

Raus aus Salzburg und ab in Richtung Süden.

Durch schattige Auen entlang der Salzach radeln Sie nach Hallein, einer früher durch den Salzabbau reichen Keltenstadt. Vorbei am rauschenden Wasserfall passieren Sie Golling und rollen am gut ausgebauten Radweg weiter bis nach St. Johann. Unverkennbar - wie doppelte Berggipfel - ragen hier die Türme des Pongauer Domes empor.

3. Tag: St. Johann — Bad Gastein

I-H ca. 40 km ↑ 580 m ↓ 80 m

Kurz nach Schwarzach nehmen Sie Abschied von der Salzach, ab heute begleitet Sie die Gasteiner Ache durch das wildromantische Gasteiner Tal. Über Dorfgastein und Bad Hofgastein radeln Sie in den bekannten Kur- und Wintersportort Bad Gastein am Fusse der Hohen Tauern. Wahrzeichen ist der Gasteiner Wasserfall mitten im Ort, der schon Motiv vieler Maler und Dichter war.

4. Tag: Bad Gastein — Spittal

I-H ca. 50 km ↑ 130 m ↓ 755 m

Am Morgen ist es nur ein Katzensprung nach Böckstein, von wo Sie ein Zug der Tauernschleuse in nur 10 Minuten auf die andere Seite der Alpen, nach Mallnitz bringt. Zunächst entlang des Flusses Möll radeln Sie durch beeindruckende Hochgebirgslandschaften. Im Ort Möllbrücke beginnt das Drautal und damit der sonnige Süden Österreichs. Gemächlich rollen Sie die letzten Kilometer nach Spittal an der Drau.

5. Tag: Spittal — Villach

I-H ca. 40 km ↑ 15 m ↓ 60 m

Fast von selbst rollen Sie in leichtem Bergab die Drau entlang. Auf halbem Weg sollten Sie eine Rast in der kleinen Marktgemeinde Paternion mit seinen sehenswerten Kirchen und Schlössern einlegen. Noch ein paar Mal kräftig in die Pedale treten und schon ist Villach erreicht.

6. Tag: Villach — Tarvis

I-H ca. 35 km ↑ 300 m ↓ 50 m

Zunächst geht's noch ein Stück der Drau entlang.



© Wolfgang Zimmel



Salzburg: Arcotel Castellani 4*

Der ideale Ausgangspunkt, um Salzburg zu entdecken: ein historisches Herrenhaus mit eigenem Park, komfortabel umgestaltet.

- Bad Gastein: Hotel Salzburger Hof 4*
- St. Johann: Hotel Brückenwirt 4*
- Spittal: Post Hotel mit EigenART 3*
- Villach: Hotel Palais 26 4*
- Tarvis: Hotel Edelhof 4*
- Udine: Hotel Ambassador Palace 4*
- Grado: Hotel Villa Erica 4*

Doch schon bald führt Sie der Radweg entlang der Gail Richtung Italien. „Servus Österreich — Ciao Italia“ heisst es dann an der Grenze. In Tarvis werden Sie dann sogar in drei Sprachen begrüsst. Denn hier leben Österreicher, Slowenen und Italiener seit Jahrhunderten zusammen.

7. Tag: Tarvis — Udine

↔ ca. 60 km ↑ 250 m ↓ 780 m

Auch in Italien ist der Radweg bestens ausgebaut und so radeln Sie gemütlich bergab durch das Kanaltal und bewundern dabei vom Sattel aus die Schönheiten der friulanischen Alpenregion. Am südlichen Ausgang des Kanaltals liegt mit Venzone ein wunderschönes, friulanisches Dorf. Mit der Bahn fahren Sie von dort weiter nach Udine.

8. Tag: Udine — Grado

↔ ca. 55 km ↑ 250 m ↓ 110 m

Warm weht eine Brise des Scirocco um Ihre Nase! Sie fahren durch weite Schilflandschaften und entlang kleiner Wasserkanäle Richtung Golf von Venedig. In der Römerstadt Aquileia, dem sogenannten „Zweiten Rom“, sollten sie jedenfalls einen Stopp einplanen bevor Sie Ihr Ziel der Reise erreichen. Einer der beliebtesten Badeorte an der Adria, das historische Fischerstädtchen Grado.

9. Tag: Abreise oder Verlängerung

■ ■ ■ ■ Tourencharakter

Vorwiegend auf gut ausgebauten Radwegen und ruhigen Nebenstrassen. Nur wenige Teilstücke führen auch auf stärker befahrenen Strassen oder unbefestigten Wegen. Sanft hügelige Streckenführung. Zwischen St. Johann und dem Gasteiner Tal kann mit der Bahn überbrückt werden.



Leistungen

- Übernachtungen inkl. Frühstück
- Persönliche Toureninformation
- Gepäcktransfer
- Bestens ausgearbeitete Routenführung
- Reiseunterlagen (1x pro Zimmer)
- 1 Bahnfahrt Bockstein — Mallnitz inkl. Velo
- 1 Bahnfahrt Venzone — Udine inkl. Velo
- Navigations-App und GPS-Daten
- Service Hotline

Hinweise

- Kurtaxe nicht im Reisepreis enthalten



Bestseller

Maria-Teresa Giuffrida - Mitar-

beiterin Eurotrek: Seit langem hatte ich mich auf diese Rad & Schiff-Tour an der schönen, blauen Donau gefreut. Die wunderschönen Landschaften, mit bewaldeten Hängen und idyllischen, kleinen Dörfern. An den Ufern waren Weinberge und zahlreiche Weingüter zu besichtigen. Ebenfalls konnten wir viele interessante Städte besuchen ... eine unvergessliche Reise!



Anreise Samstag: 19.04. - 20.09.

Saison 1: 19.04.

Saison 2: 03.05. | 20.09.

Saison 3: 17.05. | 07.06. | 14.06. | 21.06. |

28.06. | 05.07. | 12.07. | 02.08. | 09.08. |

16.08. | 13.09.

Preise pro Person

Buchungscode	DE-DOSWP-08I-	Kat. H	Kat. O
		H	O
Saison 1		915.-	1'119.-
1-Bett-Kabine		479.-	319.-
Abschlag 3-Bett-Kabine		105.-	-215.-
Saison 2		1'059.-	1'269.-
1-Bett-Kabine		319.-	319.-
Abschlag 3-Bett-Kabine		-159.-	-215.-
Saison 3		1'155.-	1'429.-
1-Bett-Kabine		319.-	319.-
Abschlag 3-Bett-Kabine		-105.-	-215.-
Velo 7-Gang		109.-	109.-
Elektrovelo		235.-	235.-

Kat. H = Hauptdeck | Kat. O = Oberdeck

Leistungen

- Programm gemäss Reiseverlauf • Übernachtungen in Aussenkabinen mit DU/WC in der gebuchten Kabinenkategorie • Vollpension: 7x Frühstücksbuffet, 6x Lunchpaket für Velotouren oder Mittagssnack, 6x Kaffee und Kuchen am Nachmittag, 6x 3-Gang-Abendessen • Begrüssungs- und Abschiedsgetränk • Tägliche Kabinenreinigung • Bettwäsche und Handtücher • Alle Passagier- und Hafengebühren • Tägliche Radtourenbesprechung • GPS Daten verfügbar • Bordreiseleitung

Donau im Dreivierteltakt

Passau - Wien - Passau

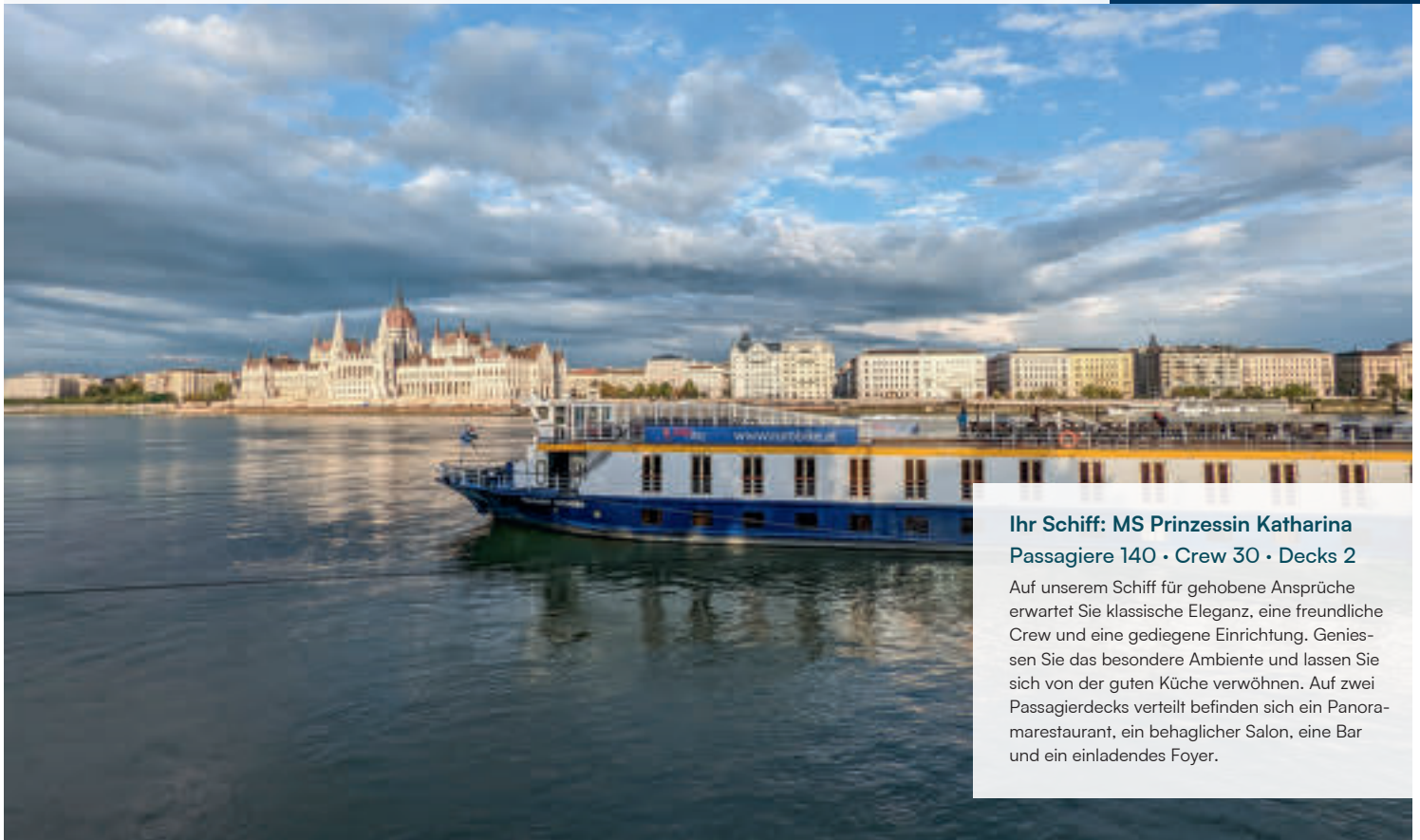
Kombinieren Sie eines der schönsten Ziele für Flusskreuzfahrer mit dem beliebtesten Radweg Europas. Leicht bergab pedalen Sie durch die beeindruckende Donaulandschaft und entdecken die sagenumwobene Wachau. Und dann Wien — ein Feuerwerk an Sehenswürdigkeiten! Während einer Stadtrundfahrt mit dem Velo sind der Stephansdom, das Rathaus oder das Riesenrad zum Greifen nah. Auf dem Naschmarkt wird ein Marktbummel zu einem kulinarischen Erlebnis. Entspannung finden Sie in den gemütlichen Kaffeehäusern und urtypischen Heurigen in der Vorstadt. Die Höhepunkte der Tour: die Schlägener Donauschlinge, die Wachau und die Weltstadt Wien.

- 1. Tag: Anreise nach Passau | Schiffahrt nach Engelhartzell**
- 2. Tag: Engelhartzell — Aschach | Schiffahrt nach Linz**
I-H ca. 45 km ↑ 40 m ↓ 55 m
- 3. Tag: Schiffahrt nach Mauthausen | Mauthausen — Grein**
I-H ca. 40 km ↑ 40 m ↓ 50 m
- 4. Tag: Grein — Melk | Schiffahrt nach Tulln**
I-H ca. 50 km ↑ 40 m ↓ 60 m
- 5. Tag: Tulln — Wien-Nussdorf**
I-H ca. 40 km ↑ 20 m ↓ 35 m
- 6. Tag: Wien-Nussdorf (Ruhetag)**
- 7. Tag: Wachau — Pöchlarn | Schiffahrt nach Passau**
I-H ca. 40-50 km ↑ 90 m ↓ 70 m
- 8. Tag: Abreise von Passau**

■□□□ Tourencharakter

Der gut ausgebaute Donauradweg führt ohne nennenswerte Steigungen durch flaches Gelände und ist für jedermann geeignet. Und wer eine Pause braucht, bleibt einfach einen Tag auf dem Schiff und geniesst die Landschaft vom Sonnendeck aus.





Ihr Schiff: MS Prinzessin Katharina
Passagiere 140 • Crew 30 • Decks 2

Auf unserem Schiff für gehobene Ansprüche erwartet Sie klassische Eleganz, eine freundliche Crew und eine gediegene Einrichtung. Genießen Sie das besondere Ambiente und lassen Sie sich von der guten Küche verwöhnen. Auf zwei Passagierdecks verteilt befinden sich ein Panoramarestaurant, ein behaglicher Salon, eine Bar und ein einladendes Foyer.

Höhepunkte der Donau

Passau - Budapest - Wien - Passau

Die faszinierende Landschaft der Wachau mit ihren Weinterrassen, die unberührten Auenwälder des Nationalparks Donau-Auen und das malerische ungarische Donauknie wechseln ab mit pulsierenden Metropolen wie Wien, Bratislava und Budapest. Der breite Strom teilt die Stadt in das bergige Buda und das flache Pest. In Esztergom grüsst schon aus der Ferne die imposante Kuppel der Basilika. Bratislava, die slowakische Hauptstadt, lädt mit einer bezaubernden Altstadt zu einem ausgedehnten Bummel ein. Ein kleiner Flirt mit Wien, der Stadt des Walzers, gefällig? Ein Feuerwerk an Sehenswürdigkeiten, kleine, verträumte Kaffeehäuser und gemütliche Heurigenlokale erwarten Sie.

- 1. Tag:** Anreise nach Passau | Schiffahrt nach Engelhartszell
- 2. Tag:** Engelhartszell — Aschach | Schiffahrt nach Wien-Nussdorf
↕ ca. 45 km ↑ 40 m ↓ 55 m
- 3. Tag:** Wien-Nussdorf (Ruhetag) | Schiffahrt nach Budapest
- 4. Tag:** Ruhetag oder Velotour Szentendre | Schiffahrt nach Visegrad
↕ ca. 50 km ↑ 90 m ↓ 90 m
- 5. Tag:** Visegrad — Vác — Visegrad | Schiffahrt nach Bratislava
↕ ca. 35 km ↑ 85 m ↓ 85 m
- 6. Tag:** Bratislava (Ruhetag) | Schiffahrt in die Wachau
- 7. Tag:** Wachau — Melk — Pöchlarn | Schiffahrt nach Passau
↕ ca. 40-50 km ↑ 90 m ↓ 70 m
- 8. Tag:** Abreise von Passau

■□□□ **Tourencharakter**

Es gibt viele Gründe, warum der Donau-Radweg seit jeher zu den beliebtesten Velowegen in ganz Europa zählt: unter anderem die abwechslungsreiche und faszinierende Flusslandschaft, der gut ausgebaut und beschilderte Veloweg und die meist flache Strecke.



Anreise Samstag: 12.04. - 04.10.

Saison 1: 12.04. | 04.10.

Saison 2: 26.04. | 27.09.

Saison 3: 10.05. | 24.05. | 31.05. | 19.07. | 26.07. | 23.08. | 30.08. | 06.09.

Preise pro Person

Buchungscode	DE-DOSBK-081-	Kat. H	Kat. O
		H	O
Saison 1		1'019.-	1'269.-
Saison 2		1'165.-	1'375.-
Saison 3		1'319.-	1'479.-
Abschlag 3-Bett-Kabine		-159.-	-265.-
1-Bett-Kabine		319.-	319.-
Velo 7-Gang		109.-	109.-
Elektrovelo		235.-	235.-

Kat. H = Hauptdeck | Kat. O = Oberdeck

Leistungen

- Programm gemäss Reiseverlauf
- Unterbringung in Aussenkabinen mit Dusche/WC in der gebuchten Kabinenkategorie
- Vollpension: 7x Frühstück, 6x Lunchpaket für Fahrradtouren oder kleines Mittagessen, 6x Kaffee und Kuchen am Nachmittag, 6x 3-Gang-Abendessen
- Begrüssungs- und Abschiedsgetränk
- Tägliche Kabinenreinigung
- Bettwäsche und Handtücher
- Alle Passagier- und Hafengebühren
- Tägliche Radtourenbesprechung
- GPS Daten verfügbar
- Bordreiseleitung



Neue Reise



Kitzbühel: Boutiquehotel Erika 4*

Tradition und Moderne im Einklang: Mitten im pulsierenden Herzen Kitzbühels erwartet Sie das charmante Boutiquehotel Erika. 1897 als Gartenhotel im Jugendstil erbaut, zählt es zu den traditionsreichsten und renommiertesten Häusern in Kitzbühel. Das Hotel wurde 2021 liebevoll renoviert. Die Küche des Hauses vereint internationale Raffinesse mit Tiroler Herzhaftigkeit zu einem wunderbaren Geschmackserlebnis. Genießen Sie zur Entspannung nach den Wanderungen den ansprechenden Wellnessbereich mit Saunen sowie zwei Indoor-Pools und einem Badeteich.

Anreise täglich: 17.05. - 21.09.

Saison 1: 17.05. - 01.06. | 08.09. - 21.09.

Saison 2: 02.06. - 15.06. | 01.09. - 07.09.

Saison 3: 16.06. - 31.08.

Preise pro Person

Buchungscode	AT-TIWKI-07D
Saison 1	1'019.-
Saison 2	1'185.-
Saison 3	1'355.-
Zuschlag EZ	375.-

Kategorie: Charme Hotel *siehe Beschreibung*

Zusatznächte auf unserer Website.

Leistungen

- Übernachtungen inkl. Frühstück
- Bestens ausgearbeitete Routenführung
- Reiseunterlagen (1x pro Zimmer)
- 1 Lunchpaket (gewünschter Tag frei wählbar)
- 1 Kitzbühel Alpen Sommer Card
- Seilbahnfahrten gemäss Programm
- Navigations-App und GPS-Daten
- Service Hotline

Hinweise

- Die Reihenfolge der einzelnen Wanderungen ist variabel.
- Fahrten mit öffentlichen Verkehrsmitteln nicht im Preis enthalten, ca. CHF 12 pro Person
- Kurtaxe nicht im Reisepreis enthalten

Bezauberndes Kitzbühel

Sternwandern in den Tiroler Alpen

Inmitten einer imposanten Bergwelt erstrecken sich grüne Wiesen, felsige Gipfel und liebliche Alpen soweit das Auge reicht. Höhenwege, Schluchten, Wasserfälle und Bergseen sorgen täglich für Abwechslung. Tiroler Schmankerl locken in den Berghütten zu einer ausgiebigen Rast, perfekte Wanderpfade laden zu ausgedehnten Touren ein. Die Ruhe in den Bergen bietet dabei einen angenehmen Kontrast zum quirligen Treiben im Tal, denn das mondäne Kitzbühel ist zu jeder Jahreszeit ein Erlebnis.

1. Tag: Anreise nach Kitzbühel

2. Tag: Rundwanderung Bichlach

☉ ca. 4 h |→| ca. 12 km ↑ 250 m ↓ 250 m

3. Tag: Rundwanderung Kitzbüheler Horn

☉ ca. 4.5 h |→| ca. 14 km ↑ 200 m ↓ 1'350 m

4. Tag: Rundwanderung Griesbachklamm

☉ ca. 4.5 h |→| ca. 11 km ↑ 500 m ↓ 500 m

5. Tag: Rundwanderung Tiroler Jakobsweg

☉ ca. 5 h |→| ca. 15 km ↑ 200 m ↓ 500 m

6. Tag: Rundwanderung Sintersbacher Wasserfall

☉ ca. 4.5 h |→| ca. 11 km ↑ 500 m ↓ 500 m

7. Tag: Abreise oder Verlängerung

■●□□ Tourencharakter

Sie wandern stets auf guten Wanderwegen und auf aussichtsreichen Almwegen, sowie auf Waldwegen, Pfaden und teils auf Forststrassen. Eine gute Grundkondition und abschnittsweise Trittsicherheit ist für die Gehzeiten bis zu 5 Stunden empfehlenswert. Längere Etappen können teilweise abgekürzt werden.





Neue Reise

©www.wishaler.com - Harald Wishaler

Kitzbühel - Drei Zinnen

Hahnenkamm und Dolomiten

Ausgangspunkt dieser Alpenüberquerung ist die Gamsstadt Kitzbühel. Die Wanderung führt über die Kitzbüheler Alpen hinein in den Nationalpark Hohe Tauern mit seinen eiszeitlich geformten Tälern und seiner aussergewöhnlichen Blumenvielfalt. Die Gegend wird rauer, die Felswände steiler und in der Ferne leuchten die eisbedeckten Gipfel der Dreitausender. Immer näher rückende die Zacken der Dolomiten. Über das Gsieser Törl gelangt man schliesslich von Österreich nach Italien. Das Etappenziel ist nicht mehr weit und ein weiterer Höhepunkt wartet am Ende der Tour: die Drei Zinnen, gelegen inmitten des UNESCO-Welt- naturerbes.

1. Tag: Anreise nach Kitzbühel

2. Tag: Kitzbühel - Jochberg

⊙ ca. 4-5.5 h |→| ca. 13.5-18 km ↑ 420-535 m
↓ 340-1'165 m

3. Tag: Jochberg - Mittersill

⊙ ca. 5.5 h |→| ca. 16 km ↑ 810 m ↓ 790 m

4. Tag: Mittersill - Matrei

⊙ ca. 5.5 h |→| ca. 13.5 km ↑ 1'230 m
↓ 1'030 m

5. Tag: Matrei - Gsiesertal

⊙ ca. 4 h |→| ca. 11 km ↑ 785 m ↓ 740 m

6. Tag: Gsiesertal - Toblach

⊙ ca. 5 h |→| ca. 15 km ↑ 840 m ↓ 810 m

7. Tag: Rundwanderung Drei Zinnen

⊙ ca. 3-4 h |→| ca. 9-11 km ↑ 350-1'020 m
↓ 120-350 m

8. Tag: Abreise oder Verlängerung

■●□□ Tourencharakter

Die Wanderung verläuft entlang markierter Berg- und Wanderwege. Die Tour ist für jedermann mit guter Kondition geeignet. Einzelne Etappen können mit dem ÖV abgekürzt werden.



Anreise Mittwoch, Samstag, Sonntag: 18.06. - 13.09.

Saison 1: 18.06. - 06.07.

Saison 2: 07.07. - 13.09.

Preise pro Person

Buchungscode	AT-TIWKT-08X
Saison 1	915.-
Saison 2	1'129.-
Zuschlag EZ	269.-

Kategorie: 3*-Hotels und Gasthöfe

Zusatznächte

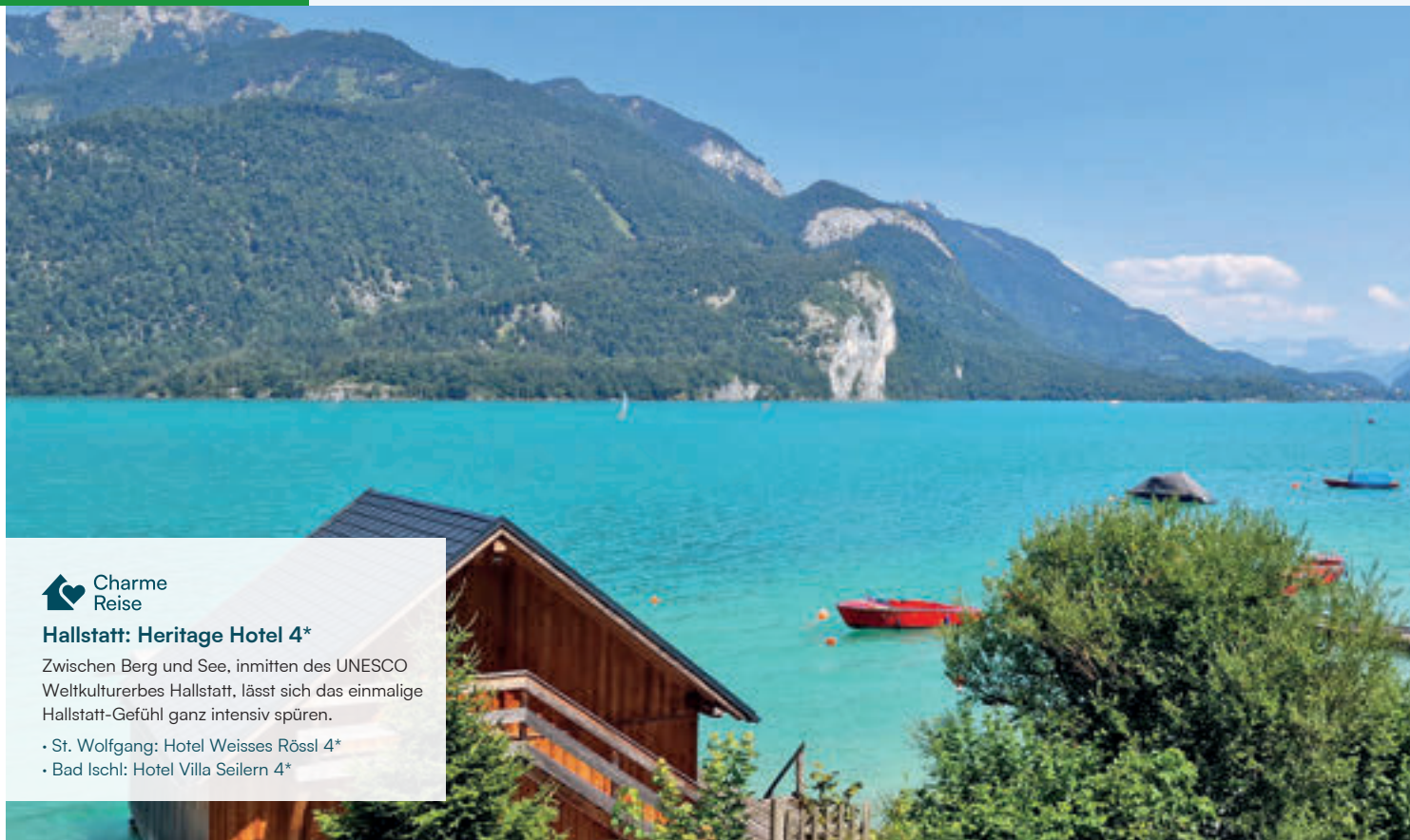
Toblach, Saison 1	95.-
Zuschlag EZ	45.-
Toblach, Saison 2	99.-
Zuschlag EZ	45.-

Leistungen

- Übernachtungen inkl. Frühstück
- Videobriefing
- Gepäcktransfer
- Bestens ausgearbeitete Routenführung
- Reiseunterlagen (1x pro Zimmer)
- Transfers gemäss Programm
- Navigations-App und GPS-Daten
- Service Hotline

Hinweise

- Fahrten mit öffentlichen Verkehrsmitteln nicht im Preis enthalten, ca. CHF 40 pro Person
- Kurtaxe nicht im Reisepreis enthalten



Hallstatt: Heritage Hotel 4*

Zwischen Berg und See, inmitten des UNESCO Weltkulturerbes Hallstatt, lässt sich das einmalige Hallstatt-Gefühl ganz intensiv spüren.

- St. Wolfgang: Hotel Weisses Rössl 4*
- Bad Ischl: Hotel Villa Seilern 4*

Anreise täglich: 03.05. - 05.10.
 Saison 1: 03.05. - 25.05. | 15.09. - 05.10.
 Saison 2: 26.05. - 15.06. | 01.09. - 14.09.
 Saison 3: 16.06. - 31.08.

Preise pro Person	Charme	Kat.A
Buchungscode	AT-SKWWO-08D	08A
Saison 1	1'579.-	855.-
Saison 2	1'769.-	959.-
Saison 3	1'999.-	1'139.-
Zuschlag EZ)	389.-	269.-

Kat. Charme: siehe Beschreibung | Kat. A.: schöne 3*- Hotels und Gasthöfe

Zusatznächte auf unserer Website.

Leistungen

- Übernachtungen inkl. Frühstück
- Gepäcktransfer
- Persönliche Toureninformation
- Bestens ausgearbeitete Routenführung
- Reiseunterlagen (1x pro Zimmer)
- 1 Schifffahrt Wolfgangsee
- Fährfahrten Wolfgangsee, Hallstättersee
- 1 Talfahrt Salzbergbahn Hallstatt
- Bahnfahrten Bad Goisern — Hallstatt, Hallstatt — Bad Goisern, Hallstatt — Bad Ischl
- 1 Salzkammergut Erlebnis-Card
- Navigations-App und GPS-Daten
- Service Hotline

Hinweise

- Kurtaxe nicht im Reisepreis enthalten

Genusswandern im Salzkammergut

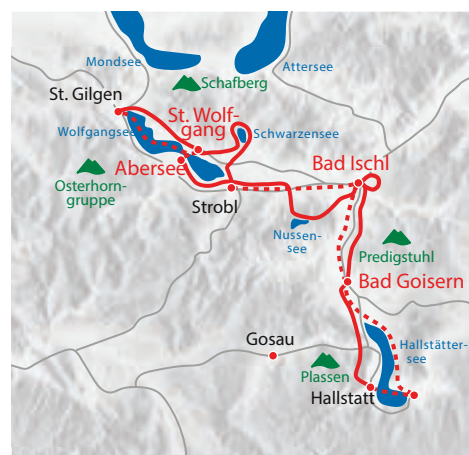
Idyllische Seen, Kaiserstadt und Weltkulturerbe

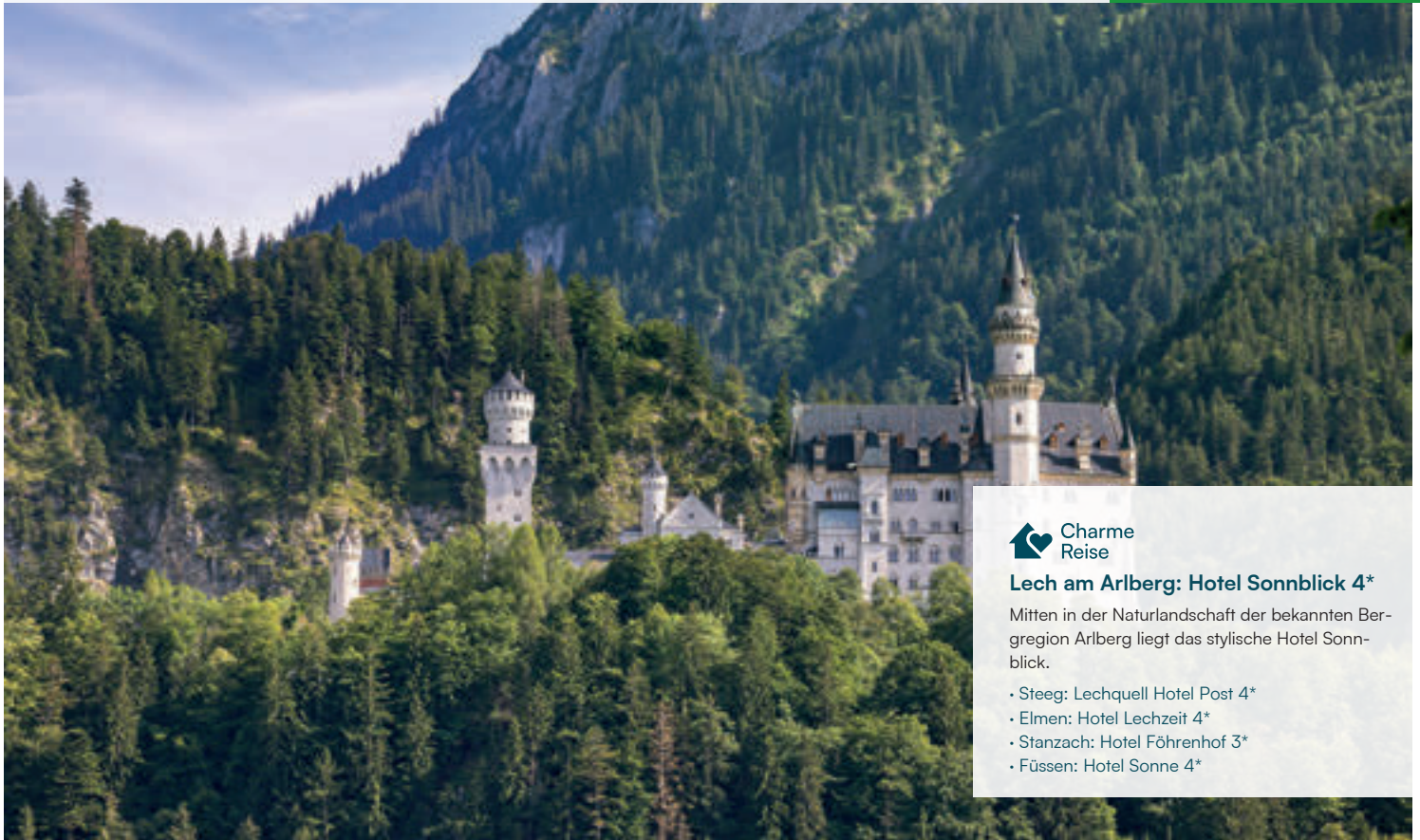
Die Berge und die malerischen Ortschaften gehören wohl zu den schönsten landschaftlichen Schätzen dieser Welt. Zauberhafte Seen laden zum Baden oder zur Schifffahrt ein, gelebte Traditionen versetzen Sie zurück in längst vergangene Zeiten. Diese Einzigartigkeit hat auch die UNESCO erkannt und der Region Hallstatt das Prädikat eines Natur- und Weltkulturerbes zuerkannt. Wie Kaiserin Sissi sollten auch Sie die verführerischen Torten und Kuchen in stilvollen Konditoreien genießen und die kulinarischen Leckerbissen der Region verkosten.

- 1. Tag: Anreise an den Wolfgangsee**
- 2. Tag: Rundwanderung St. Wolfgang & St. Gilgen**
 ☉ ca. 3.5 h |↔| ca. 10 km ↑ 250 m ↓ 250 m
- 3. Tag: Wolfgangsee — Bad Ischl**
 ☉ ca. 4.5 h |↔| ca. 12 km ↑ 300 m ↓ 300 m
- 4. Tag: Ruhetag in Bad Ischl**
 ☉ ca. 1.5 h |↔| ca. 4 km ↑ 150 m ↓ 150 m
- 5. Tag: Bad Ischl — Hallstatt**
 ☉ ca. 3-5 h |↔| ca. 11 km ↑ 50 m ↓ 50 m
- 6. Tag: Rundwanderung Hallstatt**
 ☉ ca. 4.5 h |↔| ca. 12 km ↑ 400 m ↓ 100 m
- 7. Tag: Hallstatt — Wolfgangsee**
 ☉ ca. 5.5 h |↔| ca. 18 km ↑ 300 m ↓ 200 m
- 8. Tag: Abreise oder Verlängerung**

Tourencharakter

Bei dieser Reise wird Wandern mit Kultur und Sehenswürdigkeiten zu einer wunderbaren Kombination. Die Wege sind gut, es gibt nur kurze Steigungen auf kleineren Serpentinwegen. Diese Tour ist auch für Familien sehr empfehlenswert.





Lech am Arlberg: Hotel Sonnblick 4*

Mitten in der Naturlandschaft der bekannten Bergregion Arlberg liegt das stylische Hotel Sonnblick.

- Steeg: Lechquell Hotel Post 4*
- Elmen: Hotel Lechzeit 4*
- Stanzach: Hotel Föhrenhof 3*
- Füssen: Hotel Sonne 4*

Bezaubernder Lechweg

Weitwandern von der Quelle bis zum Wasserfall

Ein einzigartiges Naturerlebnis erwartet Sie auf unserer Wanderreise entlang des Lechwegs: Auf rund 125 km begleiten Sie den glitzernden Lech von seiner Quelle nahe des Formarinsees im österreichischen Lech am Arlberg, durch eine der letzten Wildflusslandschaften Europas, bis hin zum Lechfall in Füssen im bayerischen Allgäu. Auf Ihrem Weg entdecken Sie nicht nur die ungezähmte und raue Schönheit der grenzüberschreitenden Alpenregionen, Sie durchwandern auch eine der grössten Steinbock-Kolonien Europas.

- 1. Tag:** Anreise nach Lech am Arlberg
- 2. Tag:** Rundwanderung Formarinsee
⌚ ca. 4.5 h |↔| ca. 14 km ↑ 50 m ↓ 500 m
- 3. Tag:** Lech am Arlberg — Steeg/Umgebung
⌚ ca. 5.5 h |↔| ca. 14 km ↑ 400 m ↓ 400 m
- 4. Tag:** Steeg/Umgebung — Elbigenalp
⌚ ca. 5 h |↔| ca. 18 km ↑ 380 m ↓ 400 m
- 5. Tag:** Elbigenalp — Stanzach
⌚ ca. 4 h |↔| ca. 13 km ↑ 350 m ↓ 500 m
- 6. Tag:** Stanzach — Füssen
⌚ ca. 5 h |↔| ca. 19 km ↑ 50 m ↓ 150 m
- 7. Tag:** Rundwanderung Füssen
⌚ ca. 2 h |↔| ca. 5 km ↑ 130 m ↓ 130 m
- 8. Tag:** Abreise oder Verlängerung

■●□ Tourencharakter

Sie wandern auf gut begehenden Wanderwegen, Waldwegen, Forst- und Schotterstrassen. Für die Wanderungen sollten Sie eine gute Grundkondition mitbringen. Eine Verkürzung der längeren Etappen per Bus ist möglich. Abschnittsweise ist etwas Trittsicherheit erforderlich. Die Hängebrücken können umgangen werden.



Anreise täglich: 14.06. - 21.09.

Saison 1: 14.06. - 29.06. | 25.08. - 21.09.

Saison 2: 30.06. - 24.08.

Preise pro Person	Charme	Kat.A
Buchungscode	AT-VBWL-08D	08A
Saison 1	1'299.-	969.-
Saison 2	1'595.-	1'209.-
Zuschlag EZ	615.-	249.-

Kat. Charme: siehe Beschreibung | Kat. A.: schöne 3*-Hotels und Gasthöfe

Zusatznächte

Füssen	149.-
Zuschlag EZ	145.-
Lech am Arlberg	135.-
Zuschlag EZ	135.-

Leistungen

- Übernachtungen inkl. Frühstück
- Gepäcktransfer
- Bestens ausgearbeitete Routenführung
- Reiseunterlagen (1x pro Zimmer)
- 1 original «Lechweg-Käse» von der Naturkäserei Sojer in Steeg
- 1 Lech Card (Vergünstigungen für Seilbahnen, Eintritte, u.v.m.)
- 4 Gästekarten für alle weiteren Etappen der Wanderreise (Vergünstigungen, kostenfreie Busfahrten, u.v.m.)
- Navigations-App und GPS-Daten
- Service-Hotline

Hinweise

- Kurtaxe nicht im Reisepreis enthalten

Deutschland

Mettlacher Saarschleife

Gerade mal zwei Kilometer hätte die Saar zwischen Merzig und Mettlach auf direktem Weg zurückzulegen. Doch zwischen den beiden Ortschaften versperrt ein riesiger Felsrücken dem Fluss den Durchgang. Unbeirrt suchte die Saar ihren Weg und legte sich in einer ausladenden Schlaufe um den trutzigen Taunusquarzitblock herum. Zehn Kilometer misst dieser Umweg, auf dem sich der Fluss wie ein perfektes U glitzernd durch die bewaldete Landschaft zieht. Ein pittoresker Umweg vorbei an Felswänden und Schluchten, der zu einer der bekanntesten Sehenswürdigkeiten des Saarlands wurde — und dem Bergrücken innerhalb der Schleife Schutz bietet. Einst nutzten Kelten die sichere Lage des Bergsporns mit seinem natürlichen Wassergraben als Fliehbürg.

Die Saarschleife war bereits zur Zeit der Römer und im Mittelalter eine wichtige Handelsroute. Kein Wunder entstand gerade auf diesem geschützten, aussichtsreichen Bergrücken die mittelalterliche Burg Montclair. Sie diente der Kontrolle des Verkehrs. Wie so viele andere Burgen wurde sie jedoch geschleift. Heute lugt die Burg Neu-Montclair neugierig aus den Baumwipfeln auf vorbeiziehende Schiffe. Brücken gibt es am Saarschleifenbogen keine, wer übersetzen möchte, besteigt in Dreisbach die Fähre. Am schönsten ist der Blick auf die gewellte grüne Landschaft mit der spektakulären Schleife vom hoch über dem Fluss gelegenen felsigen Aussichtspunkt Cloef.



©2020 Pajot/Pavel/Shutterstock

Reiseüberblick



individuelle Veloferien

Altmühltal Radweg	75
Bodensee mit Rheinfall	66
Die deutsche Burgenstrasse	69
Elbe-Radweg	80
Familientour Bodensee	67
Lahn-Radweg	72
Main-Radweg	79
Mosel-Radweg	70
Münchner Seenrunde	77
Neckar-Radweg	68
Nordseeküsten-Radweg	83
Ostfriesische Impressionen	87
Ostsee-Radweg I	84
Ostsee-Radweg II	85
Prag - Dresden	81
Saarbrücken - Koblenz	73
Starnberger See	78
Wunderschöne Nordseeinseln	86
Zwei Inseln an der Ostsee	82



individuelle Ferien mit Rad & Schiff

Koblenz - Saarburg	74
--------------------	----



individuelle Ferien mit Kanu, Kajak & Segeln

Kanu Altmühltal	76
-----------------	----

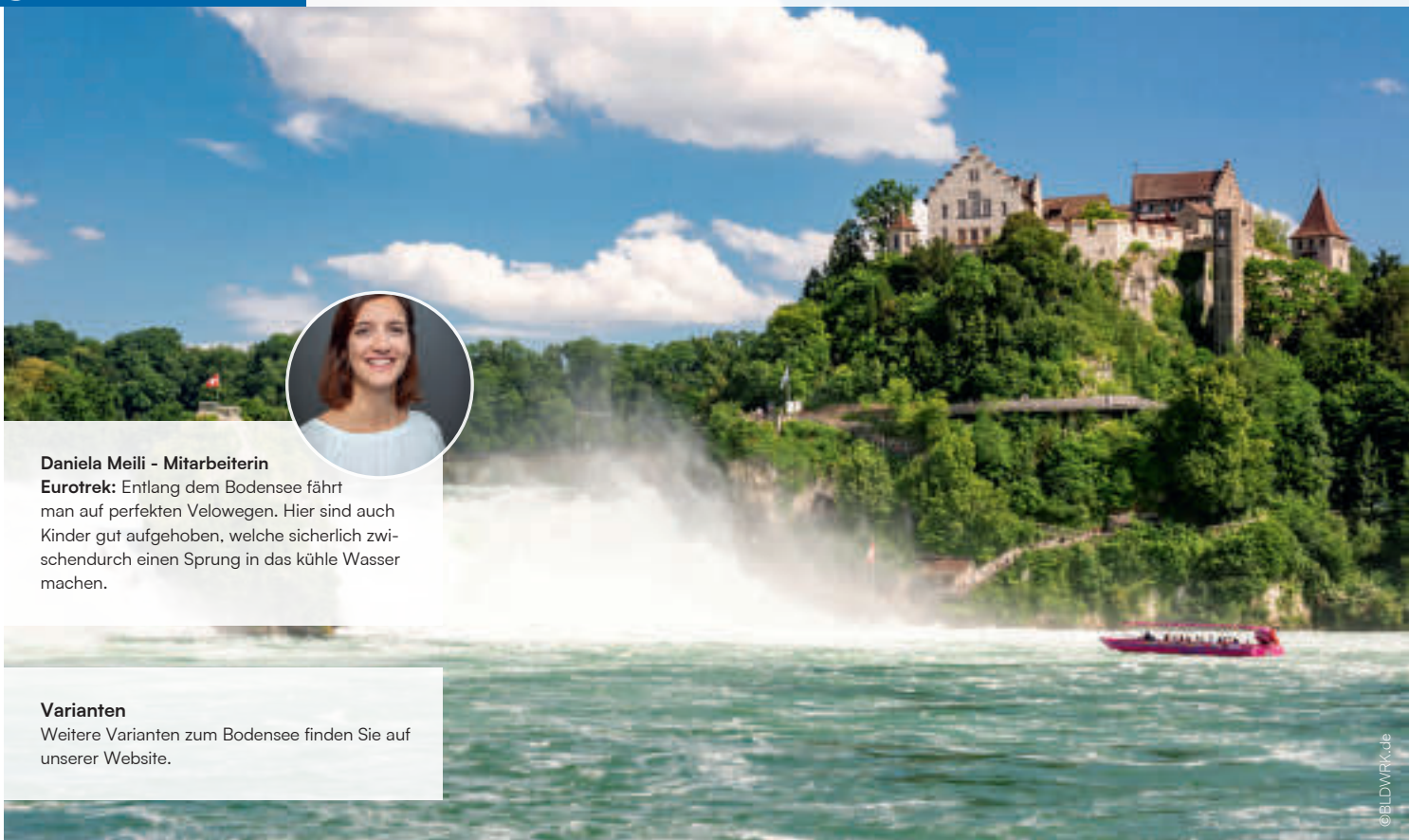


individuelle Wanderferien

Alpenüberquerung E5: Oberstdorf - Meran	88
Wanderbares Rügen	89



Weitere Touren finden Sie unter
www.eurotrek.ch/deutschland



Daniela Meili - Mitarbeiterin

Eurotrek: Entlang dem Bodensee fährt man auf perfekten Velowegen. Hier sind auch Kinder gut aufgehoben, welche sicherlich zwischendurch einen Sprung in das kühle Wasser machen.

Varianten

Weitere Varianten zum Bodensee finden Sie auf unserer Website.

©BLDWPk.de

Anreise täglich: 05.04. - 05.10.

Saison 1: 05.04. | 05.10.

Saison 2: 06.04. - 11.04. | 21.04. - 25.04. | 04.05. - 09.05. | 21.09. - 04.10.

Saison 3: 12.04. - 20.04. | 26.04. - 03.05. | 10.05. - 23.05. | 22.06. - 04.07. | 24.08. - 20.09.

Saison 4: 24.05. - 21.06. | 05.07. - 23.08.

Preise pro Person

Buchungscode	DE-BORKK-	Kat. A	Kat. B
		08A	08B
Saison 1		1'069.-	865.-
Saison 2		1'295.-	1'079.-
Saison 3		1'595.-	1'309.-
Saison 4		1'649.-	1'425.-
Zuschlag EZ		375.-	269.-
Velo 27-Gang Unisex		105.-	105.-
Elektrovelo		289.-	289.-

Kategorie A: 3*- und 4*-Hotels | Kategorie B: 2*- und 3*-Hotels

Zusatznächte auf unserer Website.

Leistungen

- Übernachtungen inkl. Frühstück • Gepäcktransfer • Reiseunterlagen (1x pro Zimmer) • 1 Eintritt Rosgartenmuseum inkl. 1 Tasse Kaffee • 1 Bootsfahrt zum Rheinfallfelsen • 1 Schifffahrt Gaienhofen — Reichenau inkl. Velo • GPS-Daten verfügbar/ Navigations-App und GPS-Daten • Service Hotline

Hinweise

- Kurtaxe nicht im Reisepreis enthalten

Bodensee mit Rheinfall

Am schwäbischen Meer

Der Bodensee — ein klassisches Radreiseziel. Viele Velofahrer kommen alljährlich an die Gestade des Dreiländersees im Herzen Europas. Die drei Anrainerstaaten Deutschland, Schweiz und Österreich verleihen dem See sein ganz besonderes Flair. Die einmalige Symbiose verschiedener Kulturen hat der Region eine ganze Reihe erstrangiger Kulturgüter beschert: etwa das Weltkulturerbe Insel Reichenau, die barocke Wallfahrtskirche Birnau oder das einmalige Altstadtensemble von Stein am Rhein. Dazu die herrliche Landschaft entlang des Radweges, die von blühenden Wiesen, der glitzernden Wasserfläche und der Alpensilhouette geprägt ist.

- 1. Tag:** Anreise nach Konstanz
- 2. Tag:** Konstanz — Überlingen (Kat. A) / Konstanz — Ludwigshafen/Überlingen (Kat. B)
|→ ca. 35-50 km ↑ 115 m ↓ 125 m
- 3. Tag:** Überlingen — Kressbronn/Lindau (Kat. A) / Ludwigshafen — Kressbronn/Nonnenhorn (Kat. B)
|→ ca. 45-60 km ↑ 70-95 m ↓ 70-100 m
- 4. Tag:** Kressbronn/Lindau — Höchst/Arbon (Kat. A) / Kressbronn — Höchst/Rorschach (Kat. B)
|→ ca. 30-55 km ↑ 45-65 m ↓ 45-70 m
- 5. Tag:** Arbon — Konstanz (Kat. A) / Höchst — Konstanz (Kat. B)
|→ ca. 30-50 km ↑ 35-60 m ↓ 25-60 m
- 6. Tag:** Konstanz — Schaffhausen
|→ ca. 50 km ↑ 115 m ↓ 120 m
- 7. Tag:** Schaffhausen — Rheinfall — Konstanz
|→ ca. 45 km ↑ 255 m ↓ 255 m
- 8. Tag:** Abreise oder Verlängerung

Tourencharakter

Der Bodensee-Radweg verläuft überwiegend verkehrsfrei und eben entlang des Bodenseeufers, teilweise auf Nebenstrassen. Im Bereich von Friedrichshafen führen die Velowege entlang der Bundesstrasse.





Familienferien

Familientour Bodensee

Rund um den Obersee

Die bekanntesten Bodensee-Städte erwarten sportliche Familien bei dieser Reise. Bei herrlichem Bergpanorama führt Ihr Weg am Seeufer entlang durch bekannte Städte wie Friedrichshafen oder Bregenz. Immer in Ufernähe umrunden Sie den Obersee, so nennt man den östlichen Teil des Bodensees. Doch nicht nur mit dem Velo sind Sie auf dieser aufregenden Tour unterwegs: Bei den Schifffahrten erleben Sie die herrliche Landschaft vom Wasser aus. Ob Schlendern durch das mittelalterliche Konstanz, oder Schlemmen im herrlichen Bregenz: eine tolle Veloreise für die ganze Familie!

- 1. Tag:** Anreise nach Konstanz
- 2. Tag:** Ausflug Unteruhldingen
↕ ca. 30 km ↑ 85 m ↓ 60 m
- 3. Tag:** Konstanz — Friedrichshafen
↕ ca. 25 km ↑ 10-50 m ↓ 5-55 m
- 4. Tag:** Friedrichshafen — Lindau
↕ ca. 30 km ↑ 45 m ↓ 40 m
- 5. Tag:** Lindau — Rorschach/Arbon
↕ ca. 35-40 km ↑ 40 m ↓ 40 m
- 6. Tag:** Rorschach — Konstanz
↕ ca. 30-50 km ↑ 35 m ↓ 40 m
- 7. Tag:** Abreise oder Verlängerung

■□□ Tourencharakter

Strahlend-leuchtende Augen werden es Ihnen bestätigen: Der Bodensee ist nicht nur Velo-, sondern auch Kinder-Paradies! Die Etappen sind extra kurz gehalten, damit genügend Zeit zum Entdecken, Baden und Genießen bleibt. Voraussetzung für die Tour sind Grundkondition und Velokenntnisse. Auch geeignet für Kinder im Anhänger. Kein Mindestalter.



Anreise täglich: 30.03. - 25.10.

Saison 1: 30.03. - 05.04. | 12.10. - 25.10.

Saison 2: 06.04. - 11.04. | 21.04. - 25.04. | 04.05. - 09.05. | 21.09. - 11.10.

Saison 3: 12.04. - 20.04. | 26.04. - 03.05. | 10.05. - 23.05. | 22.06. - 04.07. | 24.08. - 20.09.

Saison 4: 24.05. - 21.06. | 05.07. - 23.08.

Preise pro Person

Buchungscode	DE-BOAKK-07X
Saison 1	765.-
Saison 2	949.-
Saison 3	1'195.-
Saison 4	1'249.-
Zuschlag EZ	289.-
Velo 27-Gang Unisex	109.-
Mietvelo-PLUS	185.-
Elektrovelo	289.-

Kategorie: 3*-Hotels und Gasthöfe
* Kinderpreise gültig im Zimmer mit 2 Vollzahlenden. Kosten für Kinder unter 6 Jahren (z.B. Kinderbett) sind zahlbar vor Ort.
* Kinderpreise finden Sie auf unserer Homepage.

Zusatznächte auf unserer Website.

Leistungen

- Übernachtungen inkl. Frühstück • Gepäcktransfer • Reiseunterlagen (1x pro Zimmer) • 1 Schifffahrt Wallhausen/Dingelsdorf — Überlingen inkl. Velo • 1 Berg- und Talfahrt Pfänderbahn, exkl. Velo • 1 Fährfahrt Konstanz — Meersburg — Konstanz inkl. Velo • 1 Rosgartenmuseum Konstanz • 1 Pfahlbaummuseum Unteruhldingen • 1 Zeppelinmuseum Friedrichshafen • Service Hotline



Anreise täglich: 05.04. - 12.10.

Saison 1: 05.04. | 12.10.

Saison 2: 06.04. - 11.04. | 21.04. - 25.04. |
04.05. - 09.05. | 21.09. - 11.10.

Saison 3: 12.04. - 20.04. | 26.04. - 03.05. |
10.05. - 23.05. | 22.06. - 04.07. | 24.08. -
20.09.

Saison 4: 24.05. - 21.06. | 05.07. - 23.08.

Preise pro Person

Buchungscode	DE-BYRTH-07X
Saison 1	745.-
Saison 2	899.-
Saison 3	1'115.-
Saison 4	1'229.-
Zuschlag EZ	269.-
Velo 21-Gang Unisex	109.-
Elektrovelo	289.-

Kategorie: Hotels/Gasthöfe im 3*-Niveau

Zusatznächte

Heidelberg	95.-
Zuschlag EZ	39.-
Tübingen	95.-
Zuschlag EZ	39.-

Leistungen

- Übernachtungen inkl. Frühstück
- Gepäcktransfer
- Reiseunterlagen (1x pro Zimmer)
- GPS-Daten verfügbar
- Service Hotline

Hinweise

- Kurtaxe nicht im Reisepreis enthalten

Neckar-Radweg Von Tübingen nach Heidelberg

Von Tübingen bis Heidelberg verläuft der Neckar-Radweg quer durch Schwaben, von den Bewohnern liebevoll das «Ländle» genannt. Zuerst zwischen Schwarzwald und Schwäbischer Alb verlaufend, dann geht es entlang der Alb mitten durch das Herz Württembergs. Markante Schleifen, oft überragt von Burgen und Schlössern, bringen den Neckar auch in die Landeshauptstadt Stuttgart. Äusserst idyllisch, diese Velotour am «Fluss der Dichter».

1. Tag: Anreise nach Tübingen

2. Tag: Tübingen — Esslingen

I-H ca. 55 km ↑ 35 m ↓ 125 m

3. Tag: Esslingen — Marbach/Freiberg

I-H ca. 40-45 km ↑ 45 m ↓ 80 m

4. Tag: Marbach/Freiberg — Bad Friedrichshall/Neckarsulm

I-H ca. 50-55 km ↑ 125 m ↓ 175 m

5. Tag: Bad Friedrichshall/Neckarsulm — Eberbach

I-H ca. 45-50 km ↑ 110 m ↓ 140 m

6. Tag: Eberbach — Heidelberg

I-H ca. 40 km ↑ 95 m ↓ 105 m

7. Tag: Abreise oder Verlängerung

■□□□ Tourencharakter

Die Universitätsstädte Tübingen und Heidelberg markieren glanzvolle Start- und Endpunkte der Tour entlang des Neckars. Die Route verläuft weitgehend eben, nur einzelne Steigungen hat es entlang der vielseitigen Landschaften. Bei den Ortsdurchfahrten etwas Verkehr.





Neue Reise



Die deutsche Burgenstrasse

Vom Schloss Heidelberg ins mittelalterliche Rothenburg

Die Drei Flüsse Neckar, Kocher und Jagst begleiten Sie auf dieser Radtour durch Deutschlands Südwesten. Geschichtsträchtige Städte wie Heidelberg, Bad Wimpfen, Jagsthausen, Schwäbisch Hall und Rothenburg werden Sie verzaubern. Über teils steile Hügel und durch tiefe, grüne Täler radeln Sie zu mittelalterlichen Burgen und stattlichen Schlössern. Das Heidelberger Schloss, die Kaiserpfalz in Bad Wimpfen, Götz von Berlichingens Burg in Jagsthausen und das Kirchberger Schloss nehmen Sie mit auf eine Reise in die Vergangenheit.

1. Tag: Anreise nach Heidelberg

2. Tag: Heidelberg — Eberbach

↕ ca. 35 km ↑ 360 m ↓ 340 m

3. Tag: Eberbach — Bad Friedrichshall / Neckarsulm

↕ ca. 45 km ↑ 300 m ↓ 280 m

4. Tag: Bad Friedrichshall — Jagsthausen / Sindringen

↕ ca. 40 km ↑ 310 m ↓ 260 m

5. Tag: Sindringen — Schwäbisch Hall

↕ ca. 40 km ↑ 680 m ↓ 580 m

6. Tag: Schwäbisch Hall — Kirchberg

↕ ca. 35 km ↑ 400 m ↓ 320 m

7. Tag: Kirchberg — Rothenburg ob der Tauber

↕ ca. 35 km ↑ 400 m ↓ 330 m

8. Tag: Abreise oder Verlängerung

■□□□ Tourencharakter

Hügeliges Streckenprofil. Sie überwinden täglich mehr als 350 Höhenmeter. Meist gut zu befahrende Velowege, längere Abschnitte führen aber auch auf Naturstrassen.



Anreise Sonntag: 27.04. - 28.09.

Saison 1: 27.04. | 21.09. - 28.09.

Saison 2: 04.05. - 11.05. | 07.09. - 14.09.

Saison 3: 18.05. | 15.06. - 29.06. | 17.08. - 31.08.

Saison 4: 25.05. - 08.06. | 06.07. - 10.08.

Preise pro Person

Buchungscode	DE-ATRHR-08X
Saison 1	915.-
Saison 2	1'079.-
Saison 3	1'365.-
Saison 4	1'459.-
Zuschlag EZ	299.-
Velo 27-Gang Unisex	109.-
Mietvelo-PLUS	185.-
Elektrovelo	289.-

Kategorie: 3*-Hotels

Zusatznächte

Heidelberg	95.-
Zuschlag EZ	39.-
Rothenburg ob der Tauber	75.-
Zuschlag EZ	39.-

Leistungen

- Übernachtungen inkl. Frühstück
- Gepäcktransfer
- Reiseunterlagen (1x pro Zimmer)
- Eintritt Schloss Heidelberg
- Nächtliche Stadtführung in Rothenburg
- Service Hotline

Hinweise

- Kurtaxe nicht im Reisepreis enthalten



Romaine Bayard - Mitarbeiterin

Eurotrek: Als weinbegeisterte Familie war der Mosel-Radweg für uns ein Traum. Neben den vielen Riesling-Variationen befinden sich hier mit bis zu 65° Hangneigung die steilsten Rebberge der Welt. Aber auch für Nicht-Weinliebhaber hat die Mosel sehr viel zu bieten: Neben der Geschichte und den imposanten Burgen auf dieser Velotour kann man durch die charmanten Dörfer schlendern und es sich gut gehen lassen. Mit Blick auf Mosel und Rebberge die Seele baumeln lassen - herrlich!

Varianten

Diese Tour können Sie auch als «Winzertour» (6 Tage / 5 Nächte) oder als längere Varianten (7 Tage/ 6 Nächte oder 8 Tage / 7 Nächte) von Metz nach Koblenz buchen. Nähere Infos auf unserer Website.

Anreise täglich: 05.04. - 18.10.
 Saison 1: 05.04. - 18.04. | 11.10. - 18.10.
 Saison 2: 19.04. - 23.05. | 28.06. - 15.08. | 27.09. - 10.10.
 Saison 3: 24.05. - 27.06. | 16.08. - 26.09.

Preise pro Person

Buchungscode	DE-MORTK-06D
Saison 1	1'019.-
Saison 2	1'165.-
Saison 3	1'289.-
Zuschlag EZ	449.-
Zuschlag Halbpension (5x)	349.-
Velo 21-Gang Unisex	105.-
Mietvelo-PLUS	169.-
Elektrovelo	269.-

Kategorie: Charme Hotels *siehe Beschreibung"

Zusatznächte

Koblenz	119.-
Zuschlag EZ	59.-
Trier	139.-
Zuschlag EZ	75.-

Mosel-Radweg

Die Weinroute zwischen Trier und Koblenz

Zahlreiche Weinberge beiderseits der Mosel und atemberaubende Naturlandschaften werden Sie ständig auf dieser Radtour begleiten und versprechen eine genussvolle Veloreise. Auf dieser rund 195 Kilometer langen Velotour folgen Sie im wahrsten Sinne des Wortes einer über 2000 Jahre alten römischen Geschichte. Dabei wechseln historische Städte mit kleinen schmucken Dörfern. Und auch die über weiten Grenzen bekannten fruchtigen Moselweine müssen verkostet werden. Bei der Charme-Kategorie erwarten Sie in allen Etappenorten exklusive Unterkünfte, die mit Wellnessbereichen und ausgezeichneten Restaurants Ihre Veloferien unvergesslich machen.

1. Tag: Anreise nach Trier

Ihr Anreiseort gilt als die älteste Stadt Deutschlands. Zahlreiche römische Baudenkmäler sind allgegenwärtig. Ihre Fahrräder stehen in der gebuchten Unterkunft zur Übernahme bereit.

2. Tag: Trier — Mülheim

↕ ca. 60 km ↑ 70 m ↓ 80 m
 Planen Sie vor der Abfahrt etwas Zeit ein, um das bekannte Amphitheater sowie die Porta Nigra besichtigen. Entlang der Mosel berichtet ein Weinlehrpfad über heimische Rebsorten. Kurz vor Piesport durchradeln Sie noch Neumagen-Dhron, den ältesten Weinort Deutschlands. Verkosten Sie doch ein Glas Wein in Ihrem Etappenort, sicher ein schöner Abschluss Ihrer ersten Etappe!

3. Tag: Mülheim — Traben-Trarbach

↕ ca. 30 km ↑ 70 m ↓ 80 m
 Schon bald erreichen Sie Bernkastel-Kues, wo die zahlreichen kleinen Gassen und das bunte Fachwerk beeindruckend. Danach führt Sie Ihre Velotour

durch das Weinanbaugebiet «Kröver Nacktarsch». Eine optionale Schifffahrt bietet Ausblicke auf die umliegenden Weinberge. Ihr Tagespensum haben Sie mit Traben-Trarbach erbracht. Am Abend haben wir eine Weinverkostung arrangiert.

4. Tag: Traben-Trarbach — Cochem / Treis-Karden

↕ ca. 55-65 km ↑ 50 m ↓ 70 m
 Auch heute begleiten Sie wieder zahlreiche Weinberge beidseits der Mosel. Enkirch ist bekannt für seine moselländische Fachwerkkonstruktion. Kurz darauf erreichen Sie das bekannte Weinanbaugebiet, die «Zeller Schwarze Katz». Vorbei am Weindorf Beilstein in die bezaubernde Kreisstadt Cochem.

5. Tag: Cochem / Treis-Karden — Koblenz

↕ ca. 40-50 km ↑ 50 m ↓ 70 m
 Ein Abstecher zur mittelalterlichen Burg Eltz, welche zweifelsfrei zu einer der schönsten und besterhaltenen Anlagen Deutschlands zählt, lohnt auf



Trier: Hotel Park Plaza 4*

Im Stadtzentrum von Trier, unweit der Porta Nigra, des Doms und der Mosel, bietet das Hotel 142 stilvoll eingerichtete Komfort- und Superior Zimmer.

- Mülheim: Weinromantikhotel Richtershof 4*
- Traben-Trarbach: Romantikhotel Bellevue 4*
- Cochem-Sehl: Wellnesshotel Kessler-Meyer 4*
- Koblenz: Diehls Hotel 4*

jeden Fall. Zurück am Moselradweg passieren Sie auch auf Ihrer letzten Etappe wiederum zahlreiche schmucke Weinorte, bevor Sie mit Koblenz das Endziel dieser herrlichen Radtour erreicht haben.

6. Tag: Abreise oder Verlängerung

In Koblenz gibt es einiges zu Entdecken. Sehr gerne buchen wir für Sie einen Verlängerungsaufenthalt. Sehr bequem ist unser Rücktransfer, der täglich ab Ihrer gebuchten Unterkunft in Anspruch genommen werden kann.

■□□□ Tourencharakter

Der Moselradweg führt auf befestigten und asphaltierten Strassen und Velowegen. Verkehr gibt es nur auf wenigen, kurzen Passagen. Der Moselradweg ist ausgezeichnet beschildert. Eine sehr einfache Veloreise, die mit normaler Kondition problemlos machbar ist.



Leistungen

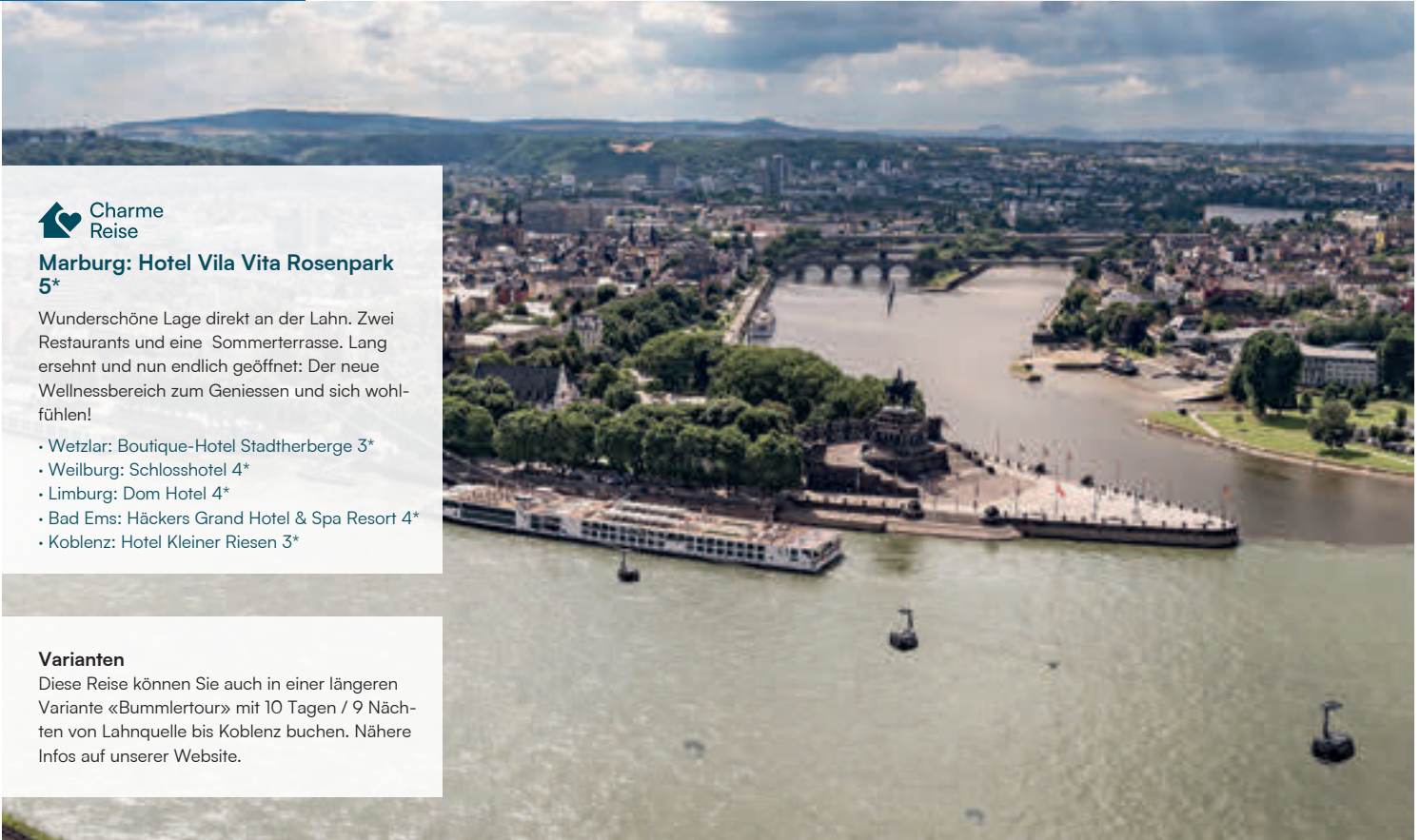
- Übernachtungen inkl. Frühstück
- Persönliche Toureninformation
- Gepäcktransfer
- Bestens ausgearbeitete Routenführung
- Reiseunterlagen (1x pro Zimmer)
- 1 Weinverkostung (6 Proben)
- GPS-Daten verfügbar
- Service Hotline

Optional

- Bei Halbpension: 5 x 3-Gang Abendmenü inkludiert (teilweise mit Gutscheinen in nahe gelegenen Restaurants)

Hinweise

- Kurtaxe nicht im Reisepreis enthalten.



Marburg: Hotel Vila Vita Rosenpark 5*

Wunderschöne Lage direkt an der Lahn. Zwei Restaurants und eine Sommerterrasse. Lang ersehnt und nun endlich geöffnet: Der neue Wellnessbereich zum Geniessen und sich wohlfühlen!

- Weizlar: Boutique-Hotel Stadtherberge 3*
- Weilburg: Schlosshotel 4*
- Limburg: Dom Hotel 4*
- Bad Ems: Häckers Grand Hotel & Spa Resort 4*
- Koblenz: Hotel Kleiner Riesen 3*

Varianten

Diese Reise können Sie auch in einer längeren Variante «Bummelertour» mit 10 Tagen / 9 Nächten von Lahnquelle bis Koblenz buchen. Nähere Infos auf unserer Website.

Anreise täglich: 12.04. - 04.10.

Saison 1: 12.04. - 18.04. | 27.09. - 04.10.

Saison 2: 19.04. - 02.05. | 13.09. - 26.09.

Saison 3: 03.05. - 12.09.

Preise pro Person	Charme	Kat. A	Kat. B
Buchungscode	DE-LARMB-	07D	07A 07B
Saison 1	1'169.-	845.-	765.-
Saison 2	1'425.-	1'025.-	909.-
Saison 3	1'479.-	1'105.-	969.-
Zuschlag EZ	325.-	269.-	185.-
Mietvelo			119.-
Elektrovelo			319.-

Kat. Charme: siehe Beschreibung | Kat. A: komfortable Mittelklassehotels (meist im Zentrum)
Kat. B: familiengeführte Gasthöfe und kleinere Hotels (bis 5 km vom Zentrum)

Zusatznächte

	Charme	Kat. A	Kat. B
Marburg	139.-	95.-	75.-
Zuschlag EZ	75.-	45.-	35.-
Koblenz	119.-	89.-	75.-
Zuschlag EZ	55.-	45.-	45.-

Leistungen

- Übernachtungen inkl. Frühstück
- Gepäcktransfer
- Reiseunterlagen (1x pro Zimmer)
- 1 Schifffahrt auf dem Rhein St. Goar — Koblenz/Braubach
- Navigations-App und GPS-Daten
- Service Hotline

Hinweise

- Kurtaxe nicht im Reisepreis enthalten

Lahn-Radweg

Ein stiller Traum der Natur

Ein stiller Traum der Natur mit malerischen Fachwerkkorten und weitläufigen Naturschutzgebieten. Bummeln Sie durch die engen Gassen der Universitätsstadt Marburg. Besuchen Sie die Goethestadt Wetzlar und das stillgelegte Eisenerzbergwerk Grube Fortuna. Entdecken Sie die Residenzstadt Weilburg und die denkmalgeschützte Altstadt von Limburg. Das Kloster Arnstein, das historische Wirtshaus an der Lahn oder Bad Ems, eines der traditionsreichsten Heilbäder Deutschlands sind weitere Highlights am Wegrand. Krönen Sie Ihre Reise mit einer Velotour zur Loreley und genießen Sie die Schiffsrückfahrt zum Deutschen Eck in Koblenz.

- 1. Tag: Anreise nach Marburg**
- 2. Tag: Marburg — Wetzlar**
|→ ca. 54 km ↑ 50 m ↓ 85 m
- 3. Tag: Wetzlar — Weilburg**
|→ ca. 32-40 km ↑ 105 m ↓ 100 m
- 4. Tag: Weilburg — Limburg**
|→ ca. 40 km ↑ 60 m ↓ 75 m
- 5. Tag: Limburg — Bad Ems**
|→ ca. 36-47 km ↑ 320 m ↓ 370 m
- 6. Tag: Bad Ems — Koblenz**
|→ ca. 17-46 km ↑ 5-315 m ↓ 20-320 m
- 7. Tag: Abreise oder Verlängerung**

■□□□ Tourencharakter

Der Lahn-Radweg führt durch abwechslungsreiche Landschaften mit Wäldern, Hügeln und Auen. Sie fahren auf flachen, asphaltierten Velo- und Wanderwegen abseits vom Verkehr. Gelegentlich gibt es kleine Anstiege zu bewältigen. Der Lahn-Radweg ist durchgehend gut beschildert.





© Ben Kerckx

Saarbrücken - Koblenz

An Saar und Mosel

Auf dieser Veloreise von Saarbrücken nach Koblenz radeln Sie stets am Ufer der beiden Flüsse Saar und Mosel. Die sanft hügeligen Wald- und Wiesenlandschaften mit Dörfern und Städten französischen Flairs prägen den ersten Abschnitt dieser Tour. Diese weichen schließlich den zahlreichen Weinbergen beiderseits der Mosel, welche Sie bis nach Koblenz begleiten werden. Zuletzt laden die fruchtigen Moselweine zur Verkostung ein.

- 1. Tag:** Anreise nach Saarbrücken
- 2. Tag:** Saarbrücken — Mettlach
|→| ca. 60 km ↑ 75 m ↓ 100 m
- 3. Tag:** Mettlach — Trier
|→| ca. 50 km ↑ 115 m ↓ 155 m
- 4. Tag:** Trier — Piesport
|→| ca. 50 km ↑ 65 m ↓ 80 m
- 5. Tag:** Piesport - Traben-Trarbach
|→| ca. 40 km ↑ 60 m ↓ 80 m
- 6. Tag:** Traben-Trarbach — Cochem
|→| ca. 55 km ↑ 90 m ↓ 110 m
- 7. Tag:** Cochem — Koblenz
|→| ca. 50 km ↑ 100 m ↓ 125 m
- 8. Tag:** Abreise oder Verlängerung

■□□ Tourencharakter

Entspannte Velotouren auf befestigten Strassen und Radwegen in ebenem Gelände. Nur kurze Passagen weisen etwas Verkehr auf. Beide Radwege sind ausgezeichnet beschildert. Eine einfache Radreise, die nur wenig Grundkondition erfordert.



Anreise täglich: 05.04. - 18.10.

Saison 1: 05.04. - 18.04. | 11.10. - 18.10.

Saison 2: 19.04. - 23.05. | 28.06. - 15.08. | 27.09. - 10.10.

Saison 3: 24.05. - 27.06. | 16.08. - 26.09.

Preise pro Person

Buchungscode	DE-MORSK-08X
Saison 1	959.-
Saison 2	1'099.-
Saison 3	1'219.-
Zuschlag EZ	399.-
Zuschlag Halbpension (7x)	295.-
Velo 27-Gang Unisex	105.-
Mietvelo-PLUS	185.-
Elektrovelo	289.-

Kategorie: komfortable Hotels der Mittelklasse

Zusatznächte auf unserer Website.

Leistungen

- Übernachtungen inkl. Frühstück
- Gepäcktransfer
- Persönliche Toureninformation
- Bestens ausgearbeitete Routenführung
- Reiseunterlagen (1x pro Zimmer)
- Navigations-App und GPS-Daten
- Service Hotline

Hinweise

- Kurtaxe nicht im Reisepreis enthalten



Ihr Schiff: MS Olympia

Passagiere 94 • Crew 26 • Decks 2

Komfortables und gemütliches Flussschiff mit familiärer Atmosphäre. Der im englischen Clubstil eingerichtete Panoramaladen mit Bar und das helle und freundliche Restaurant laden zu entspannten Stunden an Bord ein.

Varianten

Die Tour wird auch mit umgekehrtem Reiseverlauf durchgeführt. Nähere Infos auf unserer Website.

Anreise Samstag: 26.07. - 04.10.

Saison 1: 04.10.

Saison 2: 26.07. | 23.08. | 06.09. | 20.09.

Preise pro Person

	Kat. H	Kat. O
Buchungscode DE-MOSKS-08-	H	O
Saison 1	1'119.-	1'275.-
Abschlag 2-Bett-Kabine achtern		-55.-
Zuschlag 1-Bett-Kabine		0.-
Saison 2	1'319.-	1'539.-
Abschlag 2-Bett-Kabine achtern		-55.-
Zuschlag 1-Bett-Kabine		159.-
Velo 7-Gang	109.-	109.-
Elektrovelo	235.-	235.-

Leistungen

- Programm gemäss Reiseverlauf • Unterbringung in Aussenkabinen mit Dusche/WC in der gebuchten Kabinenkategorie • Vollpension: 7x Frühstücksbuffet, 6x Lunchpaket für Velotouren oder Mittagssnack, 6x Kaffee und Kuchen am Nachmittag, 7x 3-Gang-Abendessen • Begrüssungs- und Abschiedsgetränk • Tägliche Kabinenreinigung
- Bettwäsche und Handtücher • Alle Passagier- und Hafengebühren • Tägliche Radtourenbesprechung • Bordreiseleitung • Navigations-App und GPS-Daten

Koblenz - Saarburg

Weinberge & Fachwerk an der Mosel

Deutschlands wunderschöne Flusslandschaften an Mosel und Saar laden Sie ein! Kombinieren Sie abwechslungsreiche Radtouren mit dem angenehmen Aufenthalt an Bord der MS Olympia. Erkunden Sie während dieser Reise unter anderem Saarburg, das bisweilen auch «Klein Venedig» genannt wird. Die Stadt ist jedoch keineswegs einziges Highlight dieser Reise. Wunderschöne Fachwerkhäuser, Weinberge, die Porta Nigra in Trier, der Altarm der Saar: all dies wird Sie begeistern. Während Sie tagsüber aktiv sind, folgt Ihnen das Schiff entlang des Flusses, um Ihnen dann am Tagesziel wieder als Ihr Hotelschiff zur Verfügung zu stehen. Mosel und Saar präsentieren sich in bestem Licht.

- 1. Tag: Anreise nach Koblenz**
- 2. Tag: Schiffahrt nach Alken | Alken — Moselkern — Cochem**
I-H ca. 30 km ↑ 75 m ↓ 60 m
- 3. Tag: Cochem — Zell an der Mosel**
I-H ca. 40 km ↑ 65 m ↓ 60 m
- 4. Tag: Zell an der Mosel — Bernkastel-Kues**
I-H ca. 45 km ↑ 135 m ↓ 130 m
- 5. Tag: Bernkastel-Kues — Mehring**
I-H ca. 45 km ↑ 125 m ↓ 140 m
- 6. Tag: Mehring — Trier**
I-H ca. 30 km ↑ 50 m ↓ 50 m
- 7. Tag: Trier — Wasserbillig (Luxemburg) — Saarburg**
I-H ca. 40 km ↑ 55 m ↓ 40 m
- 8. Tag: Abreise oder Verlängerung**

■□□□ Tourencharakter

Die Qualität der Radwege ist bestens. Der Mosel-Radweg verläuft meist auf befestigten bzw. asphaltierten Strassen ohne nennenswerte Steigungen. Daher ist diese Reise auch für ungeübte Radler gut geeignet.





Altmühltal Radweg

Von Rothenburg nach Regensburg

Die beliebte Tour auf dem Altmühl-Radweg führt Sie durch das sanfte Fränkische Seenland und das eindrucksvolle Tal, das die Altmühl durch die Fränkische Alb geschnitten hat. Bevor Sie die UNESCO-Welterbestadt Regensburg erreichen, machen Sie einen Abstecher per Schiff zum berühmten Kloster Weltenburg und passieren dabei die spektakuläre Engstelle der Donau durch die Alb.

- 1. Tag:** Anreise nach Rothenburg
- 2. Tag:** Rothenburg — Ansbach
|→| ca. 50 km ↑ 145-170 m ↓ 105-210 m
- 3. Tag:** Ansbach — Wettelsheim/Treuchtlingen
|→| ca. 60-65 km ↑ 140-265 m ↓ 125-190 m
- 4. Tag:** Wettelsheim — Eichstätt / Wasserzell
|→| ca. 60 km ↑ 80 m ↓ 105 m
- 5. Tag:** Eichstätt — Beilngries
|→| ca. 45 km ↑ 85 m ↓ 115 m
- 6. Tag:** Beilngries — Bad Gögging / Kelheim
|→| ca. 60 km ↑ 80 m ↓ 110 m
- 7. Tag:** Bad Gögging — Regensburg
|→| ca. 55 km ↑ 40 m ↓ 50 m
- 8. Tag:** Abreise oder Verlängerung

■●□ Tourencharakter

Eigene Radwege und befestigte Wald- und Feldwege machen diese Veloreise zum Genuss. Auf den ersten beiden Etappen leicht hügelig, danach weitgehend ebener Verlauf.



Anreise täglich: 05.04. - 12.10.

Saison 1: 05.04. | 12.10.

Saison 2: 06.04. - 11.04. | 21.04. - 25.04. | 04.05. - 09.05. | 21.09. - 11.10.

Saison 3: 12.04. - 20.04. | 26.04. - 03.05. | 10.05. - 23.05. | 22.06. - 04.07. | 24.08. - 20.09.

Saison 4: 24.05. - 21.06. | 05.07. - 23.08.

Preise pro Person

Buchungscode	DE-ATRRR-08X
Saison 1	969.-
Saison 2	1'135.-
Saison 3	1'365.-
Saison 4	1'479.-
Zuschlag EZ	325.-
Velo 10-Gang Unisex	105.-
Elektrovelo	289.-

Kategorie: 3*- und 4*-Niveau, sowie 1 x Gasthof


Zusatznächte auf unserer Website.

Leistungen

- Übernachtungen inkl. Frühstück • Gepäcktransfer • Bestens ausgearbeitete Routenführung • Reiseunterlagen (1x pro Zimmer) • Nächtliche Stadtführung in Rothenburg • 1 x Schifffahrt Kelheim — Weltenburg und zurück inkl. Velo • Service Hotline

Hinweise

- Kurtaxe nicht im Reisepreis enthalten



Familienferien

Varianten

Diese Reise können Sie auch in einer längeren Variante mit 7 Tagen / 6 Nächten buchen. Nähere Infos auf unserer Website.

Anreise täglich: 19.04. - 05.10.

Saison 1: 19.04. - 25.05. | 27.09. - 05.10.

Saison 2: 26.05. - 26.09.

Preise pro Person

Buchungscode	DE-ATATE-04X
Saison 1	555.-
Kinder (6 - 14 Jahre)	259.-
Zuschlag EZ	119.-
Saison 2	645.-
Kinder (6 - 14 Jahre)	299.-
Zuschlag EZ	119.-

Kategorie: Mittelklassehotels und Gasthöfe
*Kinderpreis: Kinderpreise sind gültig im Zimmer mit zwei Vollzahlenden

Zusatznächte auf unserer Website.

Leistungen

- Übernachtungen inkl. Frühstück
- Gepäcktransport
- Kanus inkl. Ausrüstung
- Gepäcktonnen oder Pucksäcke
- Reiseunterlagen (1x pro Zimmer)
- Service Hotline

Hinweise

- Kurtaxe nicht im Reisepreis enthalten

Kanu Altmühltal

Auf dem schönsten Fluss Deutschlands

Die Altmühl verspricht eine ganz besondere Ruhe! Eile und Stress fallen im Nu von euch ab, sobald ihr euer Paddel das erste Mal in diesen Fluss taucht. An den Ufern nisten Fischreiherr und Burgruinen warten darauf von euch besucht zu werden. Und wer weiss? Vielleicht entdeckt ihr vom Kanu aus sogar einen Biber? Im Altmühltal werdet ihr euch in längst vergangene Zeiten versetzt fühlen. Taucht ein und genießt die Ruhe!

- 1. Tag: Anreise nach Treuchtlingen**
I-III ca. 14 km
- 2. Tag: Treuchtlingen — Pappenheim Umgebung**
I-III ca. 20 km
- 3. Tag: Pappenheim Umgebung — Dollnstein**
I-III ca. 20 km
- 4. Tag: Dollnstein — Eichstätt | Abreise oder Verlängerung**
I-III ca. 17 km

■□□□ Tourencharakter

Die Altmühl ist ein ruhiger Fluss und auch für unerfahrene Paddler geeignet. Paddelzeit pro Tag: 5 bis 6,5 Stunden. Voraussetzung für die Tour sind Schwimmkenntnisse und eine gute Grundkondition. Mindestalter 6 Jahre.





Münchner Seenrunde

Am Isar-Radweg und an die bayerischen Seen

Die Münchner Seenrunde führt beinahe jeden Tag zu einem anderen, bezaubernden See. Jeder Einzelne von ihnen hat seinen ganz eigenen Charakter. Mal mysteriös im Wald eingebettet, mal offen, türkis-blau und weitläufig: Finden Sie Ihre ganz persönliche Kraftquelle. Reizende Städte wie Murnau, Wallgau und Bad Tölz locken entlang der Velostrecke zur ein oder anderen entspannten Brotzeit.

- 1. Tag:** Anreise nach München
- 2. Tag:** München — Murnau am Staffelsee
↕ ca. 65 km ↑ 390 m ↓ 215 m
- 3. Tag:** Murnau — Garmisch-Partenkirchen
↕ ca. 40 km ↑ 120 m ↓ 100 m
- 4. Tag:** Garmisch-Partenkirchen — Wallgau
↕ ca. 20-70 km ↑ 240-255 m ↓ 70-345 m
- 5. Tag:** Wallgau — Bad Tölz
↕ ca. 50 km ↑ 135 m ↓ 315 m
- 6. Tag:** Bad Tölz — Tegernsee — Bad Tölz
↕ ca. 45 km ↑ 350 m ↓ 340 m
- 7. Tag:** Bad Tölz — München
↕ ca. 60 km ↑ 240 m ↓ 365 m
- 8. Tag:** Abreise oder Verlängerung

■ ■ ■ ■ Tourencharakter

Geradelt wird auf Radwegen und kleinen Nebenstrassen, Hauptstrassen nur auf kurzen Abschnitten. Einige kurze Anstiege sind steil. Die Strecke ist überwiegend asphaltiert, einzelne längere Abschnitte auch auf gut befahrbaren Naturstrassen.



Anreise täglich: 12.04. - 07.09.

Saison 1: 12.04. - 18.04.

Saison 2: 19.04. - 09.05.

Saison 3: 10.05. - 07.09.

Preise pro Person

Buchungscode	DE-MURMM-08X
Saison 1	1'169.-
Saison 2	1'329.-
Saison 3	1'479.-
Zuschlag EZ	419.-
Mietvelo 21-Gang	105.-
Mietvelo-PLUS	185.-
Elektrovelo	289.-

Kategorie: 3*-Hotels, München 4*-Hotel

Zusatznächte auf unserer Website.

Leistungen

- Übernachtungen inkl. Frühstück
- Persönliche Toureninformation
- Gepäcktransfer
- Bestens ausgearbeitete Routenführung
- Reiseunterlagen (1x pro Zimmer)
- 1 Weisswurst-Frühstück
- Navigations-App und GPS-Daten
- Service Hotline

Hinweise

- Veloticket für Bahnfahrt Garmisch - Scharnitz in Eigenregie ca. CHF 9.-/Velo
- Kurtaxe nicht im Reisepreis enthalten



Charme
Reise

Bernried: Hotel Seeblick 3*

Im Haus der Familie Sailer/Lütjohann sind Sie wahrlich gut aufgehoben. Das Hotel liegt im Ortszentrum, nur wenige Schritte vom See entfernt. Alle Zimmer sind neu renoviert. Nach einem Radtag warten das grosszügige Hallenbad, Whirlpool, Saunabereich und Solarium. Eine kleine Liegewiese, Tischtennis, Darts und eine gemütliche Hotelbar runden das Angebot ab.

Anreise täglich: 12.04. - 05.10.
Saison 1: 12.04. - 18.04. | 27.09. - 05.10.
Saison 2: 19.04. - 16.05. | 13.09. - 26.09.
Saison 3: 17.05. - 12.09.

Preise pro Person

Buchungscode	DE-MURST-07SE
Saison 1	915.-
Saison 2	1'059.-
Saison 3	1'185.-
Zuschlag EZ	345.-
Zuschlag Halbpension (6x)	259.-
Mietvelo 21-Gang	105.-
Mietvelo-PLUS	185.-
Elektrovelo	289.-

Kategorie: 3*-Hotel

Zusatznächte auf unserer Website.

Leistungen

- Übernachtungen inkl. Frühstück
- Bestens ausgearbeitete Routenführung
- Reiseunterlagen (1x pro Zimmer)
- 1 Bahnfahrt Bernried-München exkl. Rad
- Kostenlose Benützung der Wellnessseinrichtungen im Haus
- Navigations-App und GPS-Daten
- Service Hotline

Hinweise

- Kurtaxe nicht im Reisepreis enthalten

Starnberger See

München und die Alpen

Mit dieser Radtour entführen wir Sie in eine Gegend wie aus dem Bilderbuch! Vor der majestätischen Kulisse der bayerischen Alpen radeln Sie durch Naturschutzgebiete, stärken sich mit einer Mass in schattigen Biergärten, bestaunen die Lüftlmalerei an den Häuserfassaden und schlendern durch malerische Orte. Diese Veloreise führt Sie zur urtümlich bayerischen Lebensart zwischen Bergen und Seen. Wir zeigen Ihnen das Fünf-Seen-Land von seiner schönsten Seite.

- 1. Tag: Anreise nach Bernried**
- 2. Tag: Ausflug zum Riegsee und nach Murnau**
|→ ca. 55 km ↑ 310 m ↓ 310 m
- 3. Tag: Ausflug durch den Pfaffenwinkel**
|→ ca. 35 km ↑ 265 m ↓ 255 m
- 4. Tag: Ausflug nach München**
|→ ca. 60 km ↑ 330 m ↓ 245 m
- 5. Tag: Ausflug zum Ammersee und Kloster Andechs**
|→ ca. 3040 km ↑ 305 m ↓ 305 m
- 6. Tag: Rund um den Starnberger See**
|→ ca. 50 km ↑ 165 m ↓ 165 m
- 7. Tag: Abreise oder Verlängerung**

Tourencharakter

Leicht hügelig, mit wenigen Steigungen. Grossteils asphaltiert, auch längere Abschnitte auf gut befahrbaren Naturstrassen. Die Tagesetappen lassen sich individuell verkürzen.





Main-Radweg Bamberg - Aschaffenburg

Ihre Reise beginnt in Bamberg, im Herzen von Bierfranken. Der Fluss bahnt sich seinen Weg gemächlich durch das Fränkische Weinland und schlängelt sich hinter Würzburg langsam durch die dunkelgrünen Wälder des Spessarts. Begleitet wird der Fluss stets vom formidablen Main-Radweg — einem der schönsten Flussradwege in Deutschland. Von der reichen Kulturhistorie künden vielerorts Schlösser, Burgen und kunstvoll ausgestattete Kirchen. Von unverwechselbarem Reiz sind die Städte am Main: Bamberg, Würzburg, Miltenberg, Ochsenfurt, um nur einige zu nennen.

- 1. Tag:** Anreise nach Bamberg
- 2. Tag:** Bamberg — Schweinfurt
↕ ca. 60 km ↑ 65 m ↓ 90 m
- 3. Tag:** Schweinfurt — Kitzingen
↕ ca. 60 km ↑ 75 m ↓ 100 m
- 4. Tag:** Kitzingen — Zellingen/Karlstadt
↕ ca. 55-65 km ↑ 55 m ↓ 75 m
- 5. Tag:** Zellingen/Karlstadt — Marktheidenfeld
↕ ca. 50 km ↑ 50 m ↓ 70 m
- 6. Tag:** Marktheidenfeld — Bürgstadt / Miltenberg
↕ ca. 55 km ↑ 60 m ↓ 65 m
- 7. Tag:** Bürgstadt — Aschaffenburg
↕ ca. 50 km ↑ 35 m ↓ 45 m
- 8. Tag:** Abreise oder Verlängerung

■□□□ Tourencharakter

Durchwegs ebene, gut ausgebaute und bestens beschilderte Wege fast zur Gänze an den Ufern des Mains. Auch für Einsteiger und Familien gut geeignet.



Anreise täglich: 05.04. - 12.10.

Saison 1: 05.04. | 12.10.

Saison 2: 06.04. - 11.04. | 21.04. - 25.04. | 04.05. - 09.05. | 21.09. - 11.10.

Saison 3: 12.04. - 20.04. | 26.04. - 03.05. | 10.05. - 23.05. | 22.06. - 04.07. | 24.08. - 20.09.

Saison 4: 24.05. - 21.06. | 05.07. - 23.08.

Preise pro Person

Buchungscode	DE-MNRBA-	Kat. A	Kat. B
Saison 1		915.-	765.-
Saison 2		1'125.-	969.-
Saison 3		1'299.-	1'139.-
Saison 4		1'415.-	1'249.-
Zuschlag EZ		325.-	269.-
Velo 10-Gang Unisex		105.-	105.-
Elektrovelo		289.-	289.-

Kategorie A: 3*- und 4*-Hotels |
Kategorie B: 2*-und 3*-Hotels und Gasthöfe


Zusatznächte auf unserer Website.

Leistungen

- Übernachtungen inkl. Frühstück
- Gepäcktransfer
- Reiseunterlagen (1x pro Zimmer)
- Service Hotline

Hinweise

- Kurtaxe nicht im Reisepreis enthalten



Varianten

Diese Reise können Sie auch in einer längeren Variante mit 9 Tagen / 8 Nächten buchen. Nähere Infos auf unserer Website.

Anreise täglich, ausser Mittwoch: 12.04. - 04.10.

Saison 1: 12.04. - 02.05. | 28.09. - 04.10.

Saison 2: 03.05. - 20.06. | 24.08. - 27.09.

Saison 3: 21.06. - 23.08.

Preise pro Person

	Kat. A	Kat. B
Buchungscode DE-EBRDD-	08A	08B
Saison 1	755.-	689.-
Saison 2	855.-	799.-
Saison 3	955.-	889.-
Zuschlag EZ	279.-	259.-
Velo 21-Gang Unisex	105.-	105.-
Mietvelo-PLUS	185.-	185.-
Elektrovelo	289.-	289.-

Kategorie A: 3*- und 4*-Hotels und Gasthöfe | Kategorie B: 3*-Mittelklassehotels

Zusatznächte auf unserer Website.

Leistungen

- Übernachtungen inkl. Frühstück
- Persönliche Toureninformation
- Gepäcktransfer
- Bestens ausgearbeitete Routenführung
- Reiseunterlagen (1x pro Zimmer)
- Navigations-App und GPS-Daten
- Service Hotline

Hinweise

- Kurtaxe nicht im Reisepreis enthalten

Elbe-Radweg

Dresden, Wittenberg, Dessau

Wie ein Magnet zog die Elbe in Sachsen gute Baumeister an. Hier schufen sie barocke Prachtbauten, gestalteten das mittelalterliche Ambiente der Porzellanstadt Meissen, erbauten Stück für Stück das Renaissancesstädtchen Torgau oder die Lutherstadt Wittenberg. Frauenkirche, Dresdner Zwinger und Semperoper offenbaren die Ästhetik hochklassiger Baukunst. Dass sich die Natur als Baumeister nicht verstecken muss, beweist das Elbsandsteingebirge mit bizarren Felsenwelten.

- 1. Tag:** Anreise nach Dresden
- 2. Tag:** Ausflug Sächsische Schweiz
|→ ca. 45 km ↑ 105 m ↓ 85 m
- 3. Tag:** Dresden — Meissen
|→ ca. 25 km ↑ 15-25 m ↓ 20-30 m
- 4. Tag:** Meissen — Riesa
|→ ca. 35 km ↑ 40-45 m ↓ 30-60 m
- 5. Tag:** Riesa — Torgau
|→ ca. 45 km ↑ 25-45 m ↓ 40-55 m
- 6. Tag:** Torgau — Wittenberg
|→ ca. 65 km ↑ 45-60 m ↓ 50-70 m
- 7. Tag:** Wittenberg — Dessau
|→ ca. 30 km ↑ 25 m ↓ 30 m
- 8. Tag:** Abreise oder Verlängerung

Tourencharakter

Flaches bis leicht hügeliges Gelände. Der Elberadweg bietet die Möglichkeit, autofrei einem der bedeutendsten Flüsse Deutschlands zu folgen. Andere Streckenabschnitte führen über kleinere Landstrassen und wenig befahrene Wege durch die abwechslungsreiche Flusslandschaft.





© Filip Altman

Varianten

Diese Reise können Sie auch in einer längeren Variante buchen. Dabei haben Sie einen Aufenthaltstag in Prag (2. Tag). Nähere Infos auf unserer Website.

Prag - Dresden

Lebensfreude an Moldau und Elbe

Am Anfang der Tour das imposante Prag, voller Geschichte und gespickt mit Sehenswürdigkeiten. Dresden bildet den Schlusspunkt mit Zwinger, Semperoper und Frauenkirche. Beide Städte vereint die Symbiose von Lebensfreude und Kunst. Zwischen den Städten radeln Sie entlang der Moldau und Elbe, besuchen kleine, hübsch restaurierte Orte und Dörfer, durchqueren romantische Flusslandschaften. Vielleicht gefällt Ihnen ja der Weg zwischen Prag und Dresden noch besser als die Städte selbst?

- 1. Tag: Anreise nach Prag**
- 2. Tag: Prag — Melnik**
|→| ca. 55 km ↑ 230 m ↓ 275 m
- 3. Tag: Melnik — Leitmeritz**
|→| ca. 50 km ↑ 95 m ↓ 105 m
- 4. Tag: Leitmeritz — Decin**
|→| ca. 50 km ↑ 145 m ↓ 170 m
- 5. Tag: Decin — Pirna**
|→| ca. 45 km ↑ 115 m ↓ 155 m
- 6. Tag: Pirna — Dresden**
|→| ca. 25 km ↑ 20 m ↓ 35 m
- 7. Tag: Abreise oder Verlängerung**

Tourencharakter

Von Prag bis Melnik sind einige leichte Steigungen zu überwinden, ansonsten eine durchgehend leichte Route auf dem Elbe-Radweg. Einige Wege sind teilweise unbefestigt.



- Anreise Samstag, Sonntag: 12.04. - 28.09.**
- Saison 1:** 12.04. - 01.05. | 26.09. - 28.09.
- Saison 2:** 02.05. - 19.06. | 19.09. - 25.09.
- Saison 3:** 20.06. - 18.09.

Preise pro Person

Buchungscode	CZ-EBRPD-07X
Saison 1	609.-
Saison 2	715.-
Saison 3	795.-
Zuschlag EZ	215.-
Velo 21-Gang Unisex	105.-
Mietvelo-PLUS	179.-
Elektrovelo	269.-

Kategorie: 3*- und 4*-Hotels (tschechische Klassifizierung)


Zusatznächte auf unserer Website.

Leistungen

- Übernachtungen inkl. Frühstück
- Persönliche Toureninformation
- Gepäcktransport
- Bestens ausgearbeitete Routenführung
- Reiseunterlagen (1 x pro Zimmer)
- Navigations-App und GPS-Daten
- Service Hotline

Hinweise

- Kurtaxe nicht im Reisepreis enthalten



Anreise täglich: 27.04. - 28.09.

Saison 1: 27.04. - 03.05. | 21.09. - 28.09.

Saison 2: 04.05. - 16.05. | 07.09. - 20.09.

Saison 3: 17.05. - 23.05. | 09.06. - 04.07. |

17.08. - 06.09.

Saison 4: 24.05. - 08.06. | 05.07. - 16.08.

Preise pro Person

Buchungscode	DE-MBRRU-08X
Saison 1	969.-
Saison 2	1'185.-
Saison 3	1'425.-
Saison 4	1'515.-
Zuschlag EZ	325.-
Velo 27-Gang Unisex	105.-
Mietvelo-PLUS	185.-
Elektrovelo	289.-

Kategorie: 3*-Hotels

Zusatznächte auf unserer Website.

Leistungen

- Übernachtungen inkl. Frühstück
- Gepäcktransfer
- Reiseunterlagen (1x pro Zimmer)
- 1 Bahnfahrt Stralsund — Bergen inkl. Velo
- 1 Bahnfahrt mit dem «Rasenden Roland» Göhren - Putbus inkl. Velo
- 1 Schifffahrt Karnin - Kamp inkl. Velo
- Service Hotline

Hinweise

- Kurtaxe nicht im Reisepreis enthalten

Zwei Inseln an der Ostsee

Entdeckungsreise auf Rügen und Usedom

Entdecken Sie gleich zwei Inseln auf einen Streich: In sieben Etappen erkunden Sie Rügen mit den bekannten Kreidelfsen und fahren vorbei an Usedom's kaiserlichen Seebädern. Erleben Sie weite Sandstrände und zauberhafte Landschaften. Und halten Sie unterwegs immer die Augen offen: Auf Rügen und Usedom wurde schon so manches Bernstein-Juwel gefunden!

1. Tag: Anreise nach Stralsund

2. Tag: Stralsund — Bergen — Göhren

I-H ca. 45 km ↑ 175 m ↓ 220 m

3. Tag: Badetag oder Wanderung auf der Halbinsel Mönchgut

4. Tag: Göhren — Greifswald

I-H ca. 50 km ↑ 50 m ↓ 75 m

5. Tag: Greifswald — Wolgast

I-H ca. 50 km ↑ 70 m ↓ 55 m

6. Tag: Wolgast — Heringsdorf/Mellenthin auf Usedom

I-H ca. 40-50 km ↑ 75-125 m ↓ 75-110 m

7. Tag: Mellenthin — Ueckermünde

I-H ca. 50-60 km ↑ 10-60 m ↓ 25-30 m

8. Tag: Abreise oder Verlängerung

■□□□ Tourencharakter

Flaches und leicht hügeliges Gelände, vorwiegend ruhige Landschaften, Velowege, Feld- und Wanderwege. Auch Abstechern ins abwechslungsreiche Hinterland möglich.





©www.bildwirk.de

Nordseeküsten-Radweg

Unterwegs an Elbe und Wattenmeer

Sanft ziehen die Wolken über den nahen Himmel. Die Wellen der Nordsee rauschen in ihrem ewigen Kampf gegen die sandigen Dünen. Ihr Blick schweift über das scheinbar endlose Meer; Salz liegt in der Luft. Norddeutschland und vor allem Schleswig-Holstein haben einen ganz besonderen Zauber. Ihre Vелоreise startet in Niebüll und führt entlang des Nordseeküsten-Radwegs in die bunte und lebendige Hafenstadt Husum. Der weite Sandstrand von St. Peter-Ording regt zum Träumen an, ein leckeres Fischbrötchen gibt neue Kraft. Die Elbe führt Sie in die Hansestadt Hamburg. Ein krönender Schlusspunkt für eine Vелоreise, die Sie verzaubern wird.

- 1. Tag:** Anreise nach Niebüll
- 2. Tag:** Niebüll — Husum
↕ ca. 40-55 km ↑ 20 m ↓ 15 m
- 3. Tag:** Husum — Tönning / Lunden
↕ ca. 35-40 km ↑ 20 m ↓ 30 m
- 4. Tag:** Ausflug nach St. Peter-Ording
↕ ca. 55-65 km ↑ 20 m ↓ 30 m
- 5. Tag:** Tönning — St. Michaelisdorn
↕ ca. 60-70 km ↑ 40 m ↓ 40 m
- 6. Tag:** St. Michaelisdorn — Glückstadt
↕ ca. 55 km ↑ 30 m ↓ 40 m
- 7. Tag:** Glückstadt — Hamburg
↕ ca. 55 km ↑ 50 m ↓ 50 m
- 8. Tag:** Abreise oder Verlängerung

■□□□ Tourencharakter

Der Nordseeküsten-Radweg ist schön flach. Begleitet werden Sie von gesunder Nordseeluft, schönen Landschaften, zahlreichen Sandstränden und endlosen Blicken aufs Meer.



Anreise Sonntag: 27.04. - 28.09.

Saison 1: 27.04. | 21.09. - 28.09.

Saison 2: 04.05. - 11.05. | 07.09. - 14.09.

Saison 3: 18.05. | 15.06. - 29.06. | 17.08. - 31.08.

Saison 4: 25.05. - 08.06. | 06.07. - 10.08.

Preise pro Person

Buchungscode	DE-NSRNH-08X
Saison 1	915.-
Saison 2	1'139.-
Saison 3	1'365.-
Saison 4	1'479.-
Zuschlag EZ	325.-
Velo 27-Gang Unisex	109.-
Mietvelo-PLUS	185.-
Elektrovelo	289.-

Kategorie: 3*-Hotels

Zusatznächte auf unserer Website.

Leistungen

- Übernachtungen inkl. Frühstück
- Gepäcktransfer
- Bahnfahrt Tönning — St. Peter-Ording inkl. Rad
- Bestens ausgearbeitete Routenführung
- Reiseunterlagen (1x pro Zimmer)
- GPS-Daten verfügbar
- Service Hotline

Hinweise

- Kurtaxe nicht im Reisepreis enthalten



Anreise täglich: 27.04. - 28.09.

Saison 1: 27.04. - 03.05. | 21.09. - 28.09.

Saison 2: 04.05. - 16.05. | 07.09. - 20.09.

Saison 3: 17.05. - 23.05. | 09.06. - 04.07. |

17.08. - 06.09.

Saison 4: 24.05. - 08.06. | 05.07. - 16.08.

Preise pro Person

	Kat. A	Kat. B
Buchungscode DE-MBRLF-	08A	08B
Saison 1	1'019.-	865.-
Saison 2	1'239.-	1'079.-
Saison 3	1'459.-	1'299.-
Saison 4	1'539.-	1'365.-
Zuschlag EZ	325.-	269.-
Velo 30-Gang Unisex	105.-	105.-
Elektrovelo	289.-	289.-

Kategorie A: 3*- und 4*-Hotels |
Kategorie B: 2*- und 3*-Hotels

Zusatznächte auf unserer Website.

Leistungen

- Übernachtungen inkl. Frühstück
- Gepäcktransfer
- Reiseunterlagen (1x pro Zimmer)
- 1 Schifffahrt Laboe — Falckenstein/Friedrichsort inkl. Velo
- 1 Schifffahrt Glücksburg — Flensburg inkl. Velo
- Service Hotline

Hinweise

- Kurtaxe nicht im Reisepreis enthalten

Ostsee-Radweg I

Von Lübeck nach Flensburg

Von der alten Hansestadt Lübeck führt diese Tour durch das hügelige Holstein, bevor Sie auf dem Ostsee-Radweg entlang der Flachküste nach Flensburg nahe der dänischen Grenze radeln. Die Landschaft zeigt sich äusserst vielfältig mit steilen Küstenufern, weissen Sandstränden und hügeligem, saftig grünem Hinterland. Schmucke norddeutsche Städtchen, freundliche Menschen und eine hervorragende Küche versprechen unvergessliche Ferien.

- 1. Tag:** Anreise nach Lübeck
- 2. Tag:** Lübeck — Neustadt in Holstein
I-H ca. 45 km ↑ 95 m ↓ 110 m
- 3. Tag:** Neustadt in Holstein — Heiligenhafen
I-H ca. 60 km ↑ 110 m ↓ 85 m
- 4. Tag:** Heiligenhafen — Schönberg
I-H ca. 60 km ↑ 165 m ↓ 180 m
- 5. Tag:** Schönberg — Eckernförde
I-H ca. 55 km ↑ 80 m ↓ 95 m
- 6. Tag:** Eckernförde — Kappeln
I-H ca. 45 km ↑ 95 m ↓ 85 m
- 7. Tag:** Kappeln — Flensburg
I-H ca. 60-75 km ↑ 65-155 m ↓ 70-120 m
- 8. Tag:** Abreise oder Verlängerung

■●□□ Tourencharakter

Durch teils flaches, teils leicht hügeliges Gelände. Vorwiegend auf ruhigen Landstrassen, Velowegen, Feld- und Waldwegen. Nicht immer entlang der Küste, teilweise Abstecher ins Hinterland.





Nicole Stoffel - Mitarbeiterin

Eurotrek: Ich war mit meiner Familie auf dem Ostsee-Radweg von Lübeck nach Stralsund unterwegs. Die Ostsee mit ihren traumhaft breiten Sandstränden, den vielen schönen Städten und Dörfern und dem erstklassigen Velowegnetz fernab vom Verkehr hat uns so gut gefallen, dass wir unbedingt auch den Ostsee-Radweg I unter die Räder nehmen möchten.

Ostsee-Radweg II

Von Lübeck nach Stralsund

Diese abwechslungsreiche Tour entlang des Ostseeküsten-Radwegs führt Sie durch die ursprüngliche Küstenlandschaft Mecklenburg-Vorpommerns. Sie begeistert mit feinsandigen Stränden, alten Seebädern, Fischerdörfern und einer einzigartigen Bodenlandschaft, aber auch mit Dünenkieferwäldern und imposanten Steilküsten. Bedeutende, einst reiche Hansestädte mit beeindruckender Backstein-Architektur und zahlreiche touristische Sehenswürdigkeiten säumen den Weg.

- 1. Tag:** Anreise nach Lübeck
- 2. Tag:** Lübeck — Gross Schwansee/Boltenhagen
↕ ca. 30-45 km ↑ 155-185 m ↓ 205-240 m
- 3. Tag:** Boltenhagen — Wismar
↕ ca. 30-45 km ↑ 70 m ↓ 70 m
- 4. Tag:** Wismar — Kühlungsborn/Warnemünde
↕ ca. 45-65 km ↑ 130 m ↓ 125 m
- 5. Tag:** Kühlungsborn - Wustrow/Ahrenshoop
↕ ca. 30-60 km ↑ 55 m ↓ 50-55 m
- 6. Tag:** Ahrenshoop - Zingst/Barth
↕ ca. 30-60 km ↑ 10 m ↓ 15 m
- 7. Tag:** Zingst — Stralsund
↕ ca. 45-60 km ↑ 70 m ↓ 70 m
- 8. Tag:** Abreise oder Verlängerung

■□□□ **Tourencharakter**

Durch teils flaches, teils leicht hügeliges Gelände. Vorwiegend auf ruhigen Landstrassen, Radwegen, Feld- und Waldwegen. Nicht immer entlang der Küste, teilweise Abstecher ins Hinterland



Anreise täglich: 27.04. - 28.09.

Saison 1: 27.04. - 03.05. | 21.09. - 28.09.

Saison 2: 04.05. - 16.05. | 07.09. - 20.09.

Saison 3: 17.05. - 23.05. | 09.06. - 04.07. | 17.08. - 06.09.

Saison 4: 24.05. - 08.06. | 05.07. - 16.08.

Preise pro Person

Buchungscode	DE-MBRLS-08
Saison 1	1'019.-
Saison 2	1'239.-
Saison 3	1'479.-
Saison 4	1'575.-
Zuschlag EZ	325.-
Velo 30-Gang Unisex	105.-
Mietvelo-PLUS	185.-
Elektrovelo	289.-

Kategorie: Hotels/Gasthöfe im 3*- und 4*-Niveau

Zusatznächte auf unserer Website.

Leistungen

- Übernachtungen inkl. Frühstück
- Gepäcktransfer
- Bestens ausgearbeitete Routenführung
- Reiseunterlagen (1x pro Zimmer)
- 1 Fährfahrt Wismar — Insel Poel inkl. Velo
- 1 Bahnfahrt mit der Bäderbahn Molln Kühlungsborn — Heiligendamm inkl. Velo
- GPS-Daten verfügbar
- Service Hotline

Hinweise

- Kurtaxe nicht im Reisepreis enthalten



Anreise täglich: 27.04. - 28.09.

Saison 1: 27.04. - 03.05. | 21.09. - 28.09.

Saison 2: 04.05. - 16.05. | 07.09. - 20.09.

Saison 3: 17.05. - 23.05. | 09.06. - 04.07. |
17.08. - 06.09.

Saison 4: 24.05. - 08.06. | 05.07. - 16.08.

Preise pro Person

Buchungscode	DE-NKRHH-08X
Saison 1	949.-
Saison 2	1'119.-
Saison 3	1'249.-
Saison 4	1'369.-
Zuschlag EZ	335.-
Velo 27-Gang Unisex	109.-
Elektrovelo	289.-

Kategorie: 3*-Hotels und traditionelle, dänische Gasthäuser

Zusatznächte auf unserer Website.

Leistungen

- Übernachtungen inkl. Frühstück
- Gepäcktransfer
- Bestens ausgearbeitete Routenführung
- Reiseunterlagen (1x pro Zimmer)
- 1 Schifffahrt Schlüttsiel Hallig Hooge und zurück inkl. Rad
- 1 Schifffahrt List (Sylt) — Havneby (Rømø) inkl. Rad
- 1 Bahnfahrt Niebüll — Westerland (Sylt) inkl. Rad
- Service Hotline

Hinweise

- Kurtaxe nicht im Reisepreis enthalten

Wunderschöne Nordseeinseln

Grüne Deiche und frische Meeresluft

Sie besuchen auf Ihrer Tour drei wunderbare Nordsee-Inseln, die unterschiedlicher kaum sein könnten: Die Hallig Hooge, die grösste der deutschen Halligen, Sylt, die mondänste und bekannteste deutsche Insel und deren dänische Schwester-Insel Rømø, die weitaus ruhiger, idyllischer und bodenständiger anmutet. Dort übernachten Sie in einem authentischen «Kro», einem dänischen Gasthaus.

1. Tag: Anreise nach Husum

2. Tag: Husum — Schlüttsiel/Dagebüll

↕ ca. 46 km ↑ 26 m ↓ 27 m

3. Tag: Ausflug auf die Hallig Hooge

↕ ca. 12 km ↑ 10 m ↓ 10 m

4. Tag: Schlüttsiel — Sylt — Havneby

↕ ca. 19-57 km ↑ 35-52 m ↓ 35-50 m

5. Tag: Badetag auf der Insel Rømø

6. Tag: Havneby — Ribe

↕ ca. 44 km ↑ 30 m ↓ 27 m

7. Tag: Ribe — Esbjerg + Ausflug Insel Fanø

↕ ca. 36 km ↑ 53 m ↓ 43 m

8. Tag: Abreise oder Verlängerung

▣▣▣▣ Tourencharakter

Eine schön flache Tour entlang der Nordseeküste und durch das Inland von Schleswig-Holstein. Die Wege sind gut ausgebaut und einfach zu befahren. Rechnen Sie mit etwas Wind und gelegentlichen Wetterumschwüngen.





©Rückenwind Reisen GmbH - Erik Dorfek

Ostfriesische Impressionen

Auf den Spuren der Freibeuter

Folgen Sie uns zu versteckten Moordörfern, grünen Deichen und romantischen Feuchtwiesen. Entdecken Sie die Kultur der Region auf den Spuren Störtebekers. Probieren Sie den berühmten ostfriesischen Tee, machen Sie mit uns Rast an «schiefen» Kirchtürmen und Häuptlingsburgen und genießen Sie die verträumten Orte dieser einzigartigen Landschaft. Auch die Nordseeinsel Norderney wird Sie begeistern. Am Ende dieser Reise verstehen Sie warum wir Ostfriesland lieben.

- 1. Tag:** Anreise nach Oldenburg
- 2. Tag:** Oldenburg — Wiesmoor
↕ ca. 55 km ↑ 40 m ↓ 30 m
- 3. Tag:** Wiesmoor — Aurich — Emden
↕ ca. 55 km ↑ 15 m ↓ 25 m
- 4. Tag:** Emden — Norden/Umgebung
↕ ca. 55 km ↑ 35 m ↓ 30 m
- 5. Tag:** Ruhetag oder Ausflug nach Norderney
- 6. Tag:** Norden/Umgebung — Wittmund/Umgebung
- 7. Tag:** Wittmund/Umgebung — Dangast
↕ ca. 38-50 km ↑ 30 m ↓ 20 m
- 8. Tag:** Dangast — Oldenburg | Abreise oder Verlängerung
↕ ca. 50 km ↑ 60 m ↓ 55 m

▣▣▣ Tourencharakter

Alle Routen sind überwiegend eben. Geradelt wird auf meist asphaltierten oder gepflasterten Wirtschaftswegen, vereinzelt auf kleinen Nebenstraßen.



Anreise Donnerstag, Samstag, Montag: 12.04. - 06.10.

Saison 1: 12.04. - 26.04. | 30.09. - 06.10.

Saison 2: 27.04. - 14.05. | 18.09. - 29.09.

Saison 3: 15.05. - 17.09.

Preise pro Person

Buchungscode	DE-OFROO-	Kat. A	Kat. B
		08A	08B
Saison 1		815.-	765.-
Saison 2		915.-	865.-
Saison 3		1'025.-	969.-
Zuschlag EZ		315.-	269.-
Velo 21-Gang Unisex		105.-	105.-
Mietvelo-PLUS		185.-	185.-
Elektrovelo		289.-	289.-

Kategorie A: zentral gelegene 3*- und 4*-Hotels | Kategorie B: 3*-Hotels, Gasthöfe und Pensionen, teils am Ortsrand

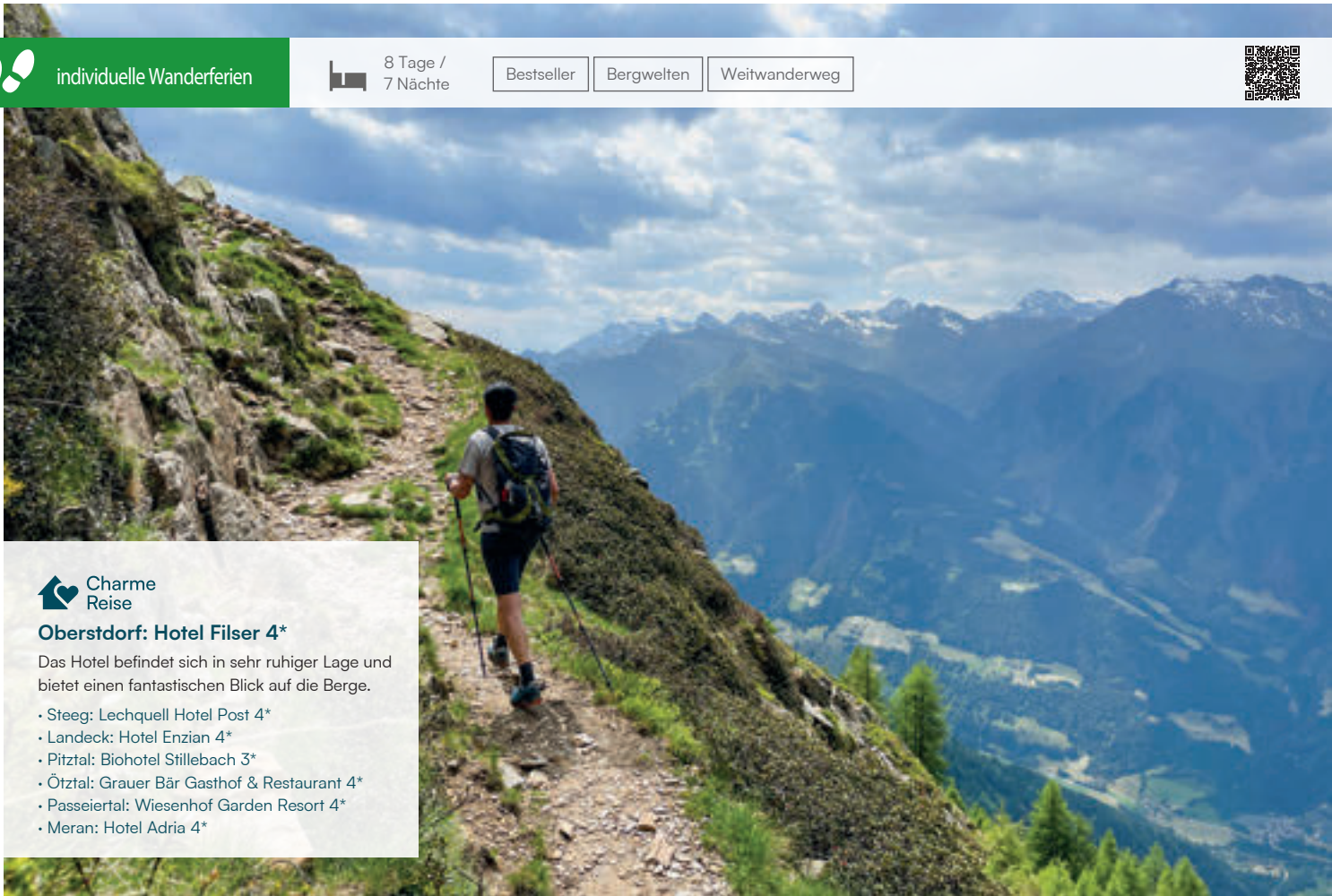
Zusatznächte auf unserer Website.

Leistungen

- Übernachtungen inkl. Frühstück
- Persönliche Toureninformation
- Gepäcktransfer
- Bestens ausgearbeitete Routenführung
- Reiseunterlagen (1x pro Zimmer)
- Navigations-App und GPS-Daten
- Service Hotline

Hinweise

- Kurtaxe nicht im Reisepreis enthalten



Oberstdorf: Hotel Filser 4*

Das Hotel befindet sich in sehr ruhiger Lage und bietet einen fantastischen Blick auf die Berge.

- Steeg: Lechquell Hotel Post 4*
- Landeck: Hotel Enzian 4*
- Pitztal: Biohotel Stillebach 3*
- Ötztal: Grauer Bär Gasthof & Restaurant 4*
- Passeiertal: Wiesenhof Garden Resort 4*
- Meran: Hotel Adria 4*

Anreise Donnerstag, Sonntag | zusätzliche
Anreise am Samstag 05.07. - 30.08.: 15.06. -
14.09.
Saison 1: 15.06. - 22.06. | 01.09. - 14.09.
Saison 2: 23.06. - 31.08.

Preise pro Person	Charme	Kat. A
Buchungscode	DE-ALWOM-	08D 08X
Saison 1	1'829.-	1'399.-
Saison 2	2'145.-	1'559.-
Zuschlag EZ	409.-	289.-

Kat. Charme: siehe Beschreibung | Kat. A.: 3*- Hotels und teilweise 4*- Hotels

Zusatznächte auf unserer Website.

Leistungen

- Übernachtungen inkl. Frühstück
- Gepäcktransfer
- Bestens ausgearbeitete Routenführung
- Reiseunterlagen (1x pro Zimmer)
- 1 original «Lechweg-Käse» von der Naturkäserei Sojer in Steeg
- 1 Bergfahrt Seilbahn Venet
- 1 Talfahrt Seilbahn Hirzer
- Navigations-App und GPS-Daten
- Service Hotline

Hinweise

- Kurtaxe nicht im Reisepreis enthalten

Alpenüberquerung E5: Oberstdorf - Meran

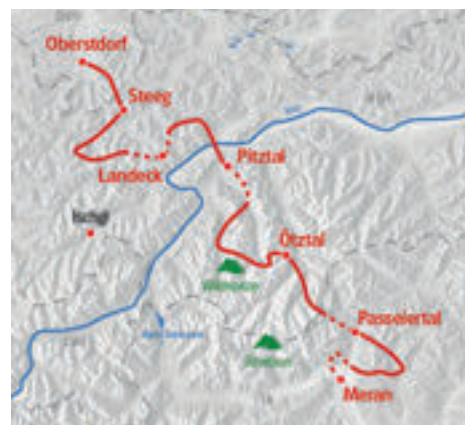
Auf dem europäischen Fernwanderweg über die Alpen

Der E5 gehört zu den beliebtesten Fernwanderwegen und wird nicht umsonst als die «schönste aller Alpenüberquerungen» bezeichnet. Sie wandern vom grünen Allgäu durch die unendliche Bergwelt Tirols ins bezaubernde Südtiroler Passeiertal, bis in die mediterrane Kurstadt Meran. Auf Ihrer Reise erleben Sie verschiedenste Bergregionen, Gebirgsmassive und alpine Landschaften.

- 1. Tag: Anreise nach Oberstdorf**
- 2. Tag: Oberstdorf — Steeg**
⊙ ca. 6 h |→| ca. 14 km ↑ 990 m ↓ 900 m
- 3. Tag: Steeg — St. Anton am Arlberg**
⊙ ca. 5.5 h |→| ca. 14 km ↑ 900 m ↓ 1'100 m
- 4. Tag: St. Anton am Arlberg — Pitztal**
⊙ ca. 4.5-5 h |→| ca. 11 km ↑ 350 m ↓ 1'490 m
- 5. Tag: Pitztal — Ötztal**
⊙ ca. 6 h |→| ca. 13 km ↑ 1'250 m ↓ 950 m
- 6. Tag: Ötztal — Passeiertal**
⊙ ca. 5-5.5 h |→| ca. 15 km ↑ 1'000 m ↓ 1'000 m
- 7. Tag: Passeiertal — Meran**
⊙ ca. 6 h |→| ca. 14 km ↑ 1'490 m ↓ 250 m
- 8. Tag: Abreise oder Verlängerung**

■ ■ ■ ■ Tourencharakter

Sie wandern im hochalpinen Raum, dafür ist Wandrerfahrung notwendig. Trittsicherheit, Schwindelfreiheit und eine gute Kondition werden vorausgesetzt. Die ersten beiden Wandertage sind alpiner Natur, an den restlichen Tagen können Sie jeweils auf eine gemütliche Talvariante ausweichen.





©Sven Lachmann

Wanderbares Rügen

Die vielseitige Ostseeperle erwandern

Rügen ist ein Geheimtipp für Wanderfreunde. Kommen Sie mit uns zur Insel Hiddensee. Wandern Sie zum Kap Arkona über die Steilküste und durch den Dünenwald der Schaabe. Unvergesslich ist die Wanderung durch den Nationalpark Jasmund über die Kreidesteilküste. Auch Binz, die Granitz und der Süden um Putbus werden Sie mit zauberhaften Winkeln und Wegen immer wieder begeistern.

- 1. Tag:** Anreise nach Stralsund
- 2. Tag:** Stralsund — Insel Hiddensee — Wittow
⊙ ca. 3-4 h |→| ca. 12-18 km ↑ 10 m ↓ 10 m
- 3. Tag:** Rundwanderung Kap Arkona
⊙ ca. 5-6 h |→| ca. 20-24 km ↑ 110 m ↓ 110 m
- 4. Tag:** Wittow — Sassnitz | Sandstrand und Kreideküste auf Jasmund
⊙ ca. 6 h |→| ca. 23-25 km ↑ 220 m ↓ 300 m
- 5. Tag:** Sassnitz — Binz/Sellin | Ostseebad Binz und die Granitz
⊙ ca. 4-6 h |→| ca. 18-26 km ↑ 150 m ↓ 150 m
- 6. Tag:** Rundwanderung Göhren | Seebäder Sellin, Baabe und Göhren
⊙ ca. 3-5 h |→| ca. 14-22 km ↑ 10 m ↓ 10 m
- 7. Tag:** Binz/Sellin — Stralsund
⊙ ca. 4-5 h |→| ca. 18-20 km ↑ 260 m ↓ 230 m
- 8. Tag:** Abreise oder Verlängerung

■ ■ ■ ■ Tourencharakter

Gewandert wird abwechselnd auf kleinen Nebenstrassen, asphaltierten oder gesandeten Wald- und Feldwegen. Das Landschaftsbild der Insel Rügen ist überwiegend flach bis leicht hügelig. Für die langen Etappen brauchen Sie gute Kondition.



Anreise täglich: 21.04. - 05.10.

Saison 1: 21.04. - 02.05. | 29.09. - 05.10.

Saison 2: 03.05. - 06.06. | 08.09. - 28.09.

Saison 3: 07.06. - 07.09.

Preise pro Person

Buchungscode	DE-MBWST-	Kat. A	Kat. B
		08A	08B
Saison 1		1'119,-	895,-
Saison 2		1'239,-	999,-
Saison 3		1'365,-	1'115,-
Zuschlag EZ		379,-	269,-

Kategorie A: schöne 3*- und 4*-Hotels
Kategorie B: 2*- und 4* Mittelklassehotels oder Pensionen

Leistungen

- Übernachtungen inkl. Frühstück
- Gepäcktransfer
- Bestens ausgearbeitete Routenführung
- Reiseunterlagen (1x pro Zimmer)
- 1 Fährtaxi Stralsund - Hiddensee
- 1 Fährtaxi Hiddensee — Rügen (keine Fährtaxi am Sonntag)
- 1 Bahnfahrt Putbus — Stralsund
- GPS-Daten verfügbar
- Service Hotline

Hinweise

- Kurtaxe nicht im Reisepreis enthalten

Niederlande & Belgien

Belgische Nordseeküste

Brügge ist das bekannteste Aushängeschild Flanderns. Doch wer oder was ist Bredene? Bredene bezeichnet einen Badeort an der belgischen Nordseeküste und ihren wunderschönen Naturstrand. Verteilt auf 65 km belgische Sandküste gibt es um die fünfzehn Badeorte. Jeder hat seinen eigenen Charme, alle begeistern mit breiten, flach ins Meer abfallenden Stränden, mit unzähligen Sportmöglichkeiten und gesunder, jod- und salzhaltiger Luft. Auch Bredene. Dieses jedoch bezaubert zusätzlich mit der schönsten Dünenkette der belgischen Küste. Manche der Sanddünen sind bis 350 Meter hoch. Sie bilden eine natürliche Barriere zum Hinterland, das unter dem Meeresspiegel liegt.

Da ein Deich komplett fehlt, gehen die Dünen direkt in den Strand über. Der Badeort grenzt unmittelbar an die Natur. Mondänes Flanieren auf einem Boulevard entfällt, doch gerade das macht den besonderen Charme aus. Die Küste von Bredene ist ein Paradies für Naturliebhaber und Campingfreunde. Hier gibt es über dreissig Campingplätze sowie unzählige Dünenbuchten — und den ersten und einzigen Nacktbadestrand Belgiens, ein «Wallfahrtsort» für Naturisten. Ein Wallfahrtsort im ursprünglichen Sinn ist die Fischerkapelle Onze-Lieve-Vrouw-Ter-Duinen. Noch heute pilgern jeweils am dritten Maisonntag Menschen zur Kapelle, in der Fotos von verunglückten Schiffen und Seeleuten an einstige Schiffskatastrophen erinnern. In der Grotte neben der Kapelle werden zu ihren Ehren unzählige Kerzen angezündet.



Reiseüberblick

 individuelle Veloferien

Brügge - Amsterdam	98
Flandern	99
Holland für Familien	96
Hollands Schönste Städte	94
Nordholland Rundtour	92
Rund ums IJsselmeer	93

 individuelle Ferien
mit Rad & Schiff

Amsterdam - Brügge	97
Holland Nordroute	100
Holland Südroute	101

©Thomas Dekiere



Weitere Touren finden Sie unter www.eurotrek.ch/benelux



© RadreiseFreunde

Anreise täglich: 11.04. - 21.09.

Saison 1: 11.04. - 24.04. | 19.09. - 21.09.

Saison 2: 25.04. - 22.05. | 05.09. - 18.09.

Saison 3: 23.05. - 04.09.

Preise pro Person

Buchungscode	NL-NHRAA-06X
Saison 1	969.-
Saison 2	1'069.-
Saison 3	1'159.-
Zuschlag EZ	455.-
Velo 21-Gang Unisex	105.-
Mietvelo-PLUS	169.-
Elektrovelo	269.-

Kategorie: sorgfältig ausgewählte 3*- und 4*-Hotels

Zusatznächte

Amsterdam	139.-
Zuschlag EZ	115.-
Den Helder	99.-
Zuschlag EZ	49.-

Leistungen

- Übernachtungen inkl. Frühstück
- Gepäcktransfer
- Bestens ausgearbeitete Routenführung
- Reiseunterlagen (1x pro Zimmer)
- GPS-Daten verfügbar
- Service Hotline

Hinweise

- Kurtaxe nicht im Reisepreis enthalten

Nordholland Rundtour

Kurztour in die Provinz Noord-Holland


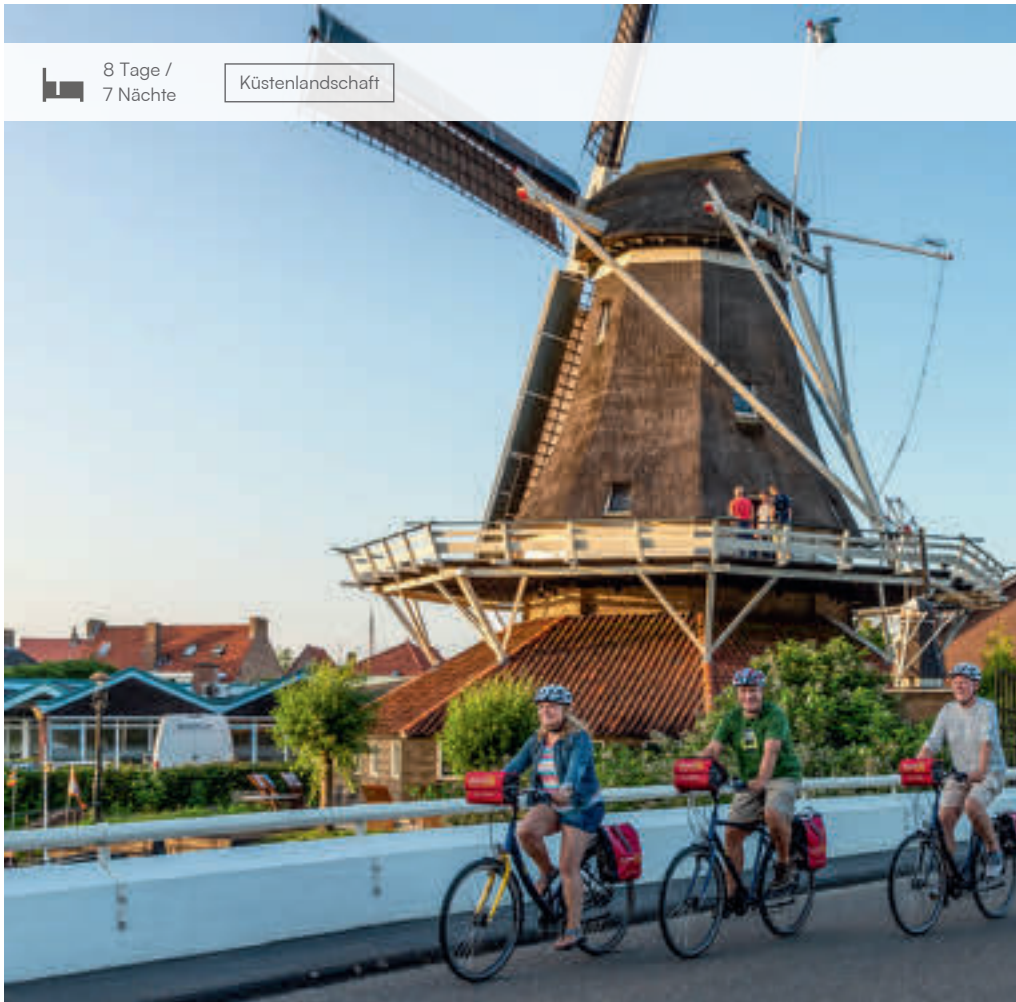
Mit der Provinz Nord-Holland verbinden wir zumeist die Hauptstadt Amsterdam. Doch Nord-Holland hat viel mehr zu bieten als die Metropole. Sie finden in der Provinz alles, was für Holland so typisch ist: Herrliche Naturlandschaften mit Nationalparks, eine intakte Flora und Fauna, Windmühlen, den berühmten Käsemarkt in Alkmaar, Tulpenfelder, malerische Fischerdörfer, das Wattenmeer und authentische Städte reich an Kunst und Kultur. Auch für einen Strandurlaub sind Sie in Nord-Holland richtig: Sandstrände finden Sie praktisch an jeder Ecke. Und für das leibliche Wohl sorgen Cafés und Restaurants, die landestypische Spezialitäten servieren.

- 1. Tag:** Anreise nach Amsterdam
- 2. Tag:** Amsterdam — Alkmaar
↕ ca. 60 km ↑ 40 m ↓ 50 m
- 3. Tag:** Alkmaar — Den Helder
↕ ca. 60 km ↑ 60 m ↓ 65 m
- 4. Tag:** Den Helder — Hoorn
↕ ca. 65 km ↑ 30 m ↓ 20 m
- 5. Tag:** Hoorn — Amsterdam
↕ ca. 65 km ↑ 30 m ↓ 30 m
- 6. Tag:** Individuelle Abreise oder Verlängerung in Amsterdam

■□□□ Tourencharakter

Die Radtour führt auf flachen und zumeist asphaltierten Strecken. Durch das lokale Knotennetzwerk ist die Navigation sehr einfach. Eine leichte Veloreise, die auch für Einsteiger und Familien mit Kindern gut geeignet ist.





Ines Spreeuwers - Mitarbeiterin

Eurotrek Schon seit meinen jungen Jahren fasziniert mich die flache Wasserlandschaft der Niederlande und die gesellige, freundliche Art der Einheimischen. Immer wieder reise ich gerne in die Niederlande, um die Gewässer, Polder und die romantischen Dünen, die zum Meer führen, zu besuchen. Die Rundreise ums IJsselmeer vereint all meine schönen Erlebnisse und Erinnerungen an meine zweite Heimat.

Varianten

Diese Reise können Sie auch in einer kürzeren Variante buchen. Nähere Infos auf unserer Website.

Rund ums IJsselmeer

Handelsstädte, Traumhäfen und die friedliche See

Einst trennten die Niederländer die oft wilde Zuidersee mit einem Damm von der Nordsee ab. So entstand das IJsselmeer. Es ist ein friedliches Gewässer. Ein Paradies für Segler, Kite- und Windsurfer. Paradiesisch ist die meist flache Region nicht zuletzt für Veloreisende. Die Rundreise führt Sie durch Nationalparks mit teils seltenen Tieren und Pflanzen, durch pittoreske Fischerdörfer und Städte, die glanzvolle Zeiten als Handelsmetropolen erlebt haben.

- 1. Tag:** Anreise nach Harderwijk
- 2. Tag:** Harderwijk — Bussum/Naarden
|→ ca. 50-55 km ↑ 50 m ↓ 60 m
- 3. Tag:** Bussum/Naarden — Amsterdam
|→ ca. 30 km ↑ 25 m ↓ 25 m
- 4. Tag:** Amsterdam — Volendam
|→ ca. 30-52 km ↑ 20 m ↓ 25 m
- 5. Tag:** Volendam — Enkhuizen
|→ ca. 25-46 km ↑ 35 m ↓ 35 m
- 6. Tag:** Enkhuizen — Lemmer
|→ ca. 40 km ↑ 55 m ↓ 40 m
- 7. Tag:** Lemmer — Kampen/Umgebung
|→ ca. 48-65 km ↑ 55 m ↓ 50 m
- 8. Tag:** Kampen/Umgebung — Harderwijk | Abreise oder Verlängerung
|→ ca. 45-58 km ↑ 25 m ↓ 25 m

■□□□ Tourencharakter

Die Wegequalität ist überdurchschnittlich gut. In Holland gibt es beinahe entlang jeder Strasse einen zweispurigen und asphaltierten Radweg. Viele Abschnitte werden anhand des hervorragenden Knotenpunktsystems zurückgelegt.



Anreise Dienstag, Freitag, Samstag, Sonntag:
26.04. - 21.09.
Saison 1: 26.04. - 08.05.
Saison 2: 09.05. - 22.05. | 14.09. - 21.09.
Saison 3: 23.05. - 13.09.

Preise pro Person

	Kat. A	Kat. B
Buchungscode NL-IJRHH-	08A	08B
Saison 1	915.-	855.-
Saison 2	1'069.-	995.-
Saison 3	1'185.-	1'099.-
Zuschlag EZ	499.-	475.-
Velo 21-Gang Unisex	105.-	105.-
Mietvelo PLUS	185.-	185.-
Elektrovelo	289.-	289.-

Kategorie A: 3*- und 4*-Hotels, meist zentral gelegen | Kategorie B: 3*- Hotels, Gasthöfe und Pensionen, teilweise am Ortsrand gelegen

Zusatznächte auf unserer Website.

Leistungen

- Übernachtungen inkl. Frühstück
- Digitale Toureninformation
- Gepäcktransfer
- Bestens ausgearbeitete Routenführung
- Reiseunterlagen (1x pro Zimmer)
- GPS-Daten verfügbar
- Service Hotline

Hinweise

- Alle Fährten, auch Enkhuizen-Stavoren, auf Eigenregie
- Kurtaxe nicht im Reisepreis enthalten



Luvi Bonilla - Mitarbeiterin Eurot-

rek: Nicht nur das top ausgebaute Fahrradnetz in Holland hat uns begeistert, sondern auch Landschaft und Architektur. Wir führen jeden Tag mehrere Stunden auf Deichen und an Kanälen entlang, vorbei an perfekt gepflegten Gärten und Landhäusern im typisch holländischen Backsteinstil. Die Tour war fast ausschließlich flach, einzig die Dünenlandschaft in der Küstenregion ging etwas in die Waden und leider blies auch der Wind in Holland nicht selten aus der falschen Richtung. Trotzdem erreichten wir unser Tagesziel immer bereits am frühen Nachmittag und hatten so genug Zeit, die vielseitigen Städte zu entdecken.

Anreise täglich: 11.04. - 21.09.

Saison 1: 11.04. - 17.04.

Saison 2: 18.04. - 01.05. | 19.09. - 21.09.

Saison 3: 02.05. - 22.05. | 05.09. - 18.09.

Saison 4: 23.05. - 04.09.

Preise pro Person

Buchungscode	NL-SSRUU-08X
Saison 1	1'169.-
Saison 2	1'315.-
Saison 3	1'515.-
Saison 4	1'595.-
Zuschlag EZ	855.-
Velo 21-Gang Unisex	105.-
Mietvelo-PLUS	179.-
Elektrovelo	289.-

Kategorie: 3*- und 4*-Hotels

Zusatznächte

Amsterdam	139.-
Zuschlag EZ	115.-
Utrecht	129.-
Zuschlag EZ	115.-

Hollands Schönste Städte

Auf dem Fahrrad durch die Niederlande

Diese Veloreise führt Sie in Hollands schönste Städte: Utrecht, Amsterdam, Den Haag, Rotterdam sowie Gouda sind an sich schon eine Reise wert. Deren zahlreiche Monumente, Gebäude und Plätze bezaubern, viele davon seit geraumer Zeit von der UNESCO zum Weltkulturerbe erklärt. Dazwischen entdecken Sie eine wasserreiche und grüne Natur, mit den für Holland so typischen Windmühlen, Grachten und Zugbrücken. Malerische Dörfer sorgen für eine besondere Atmosphäre. An der Nordseeküste laden weitläufige Dünen und Sandstrände zu einem Sonnenbad.

1. Tag: Anreise nach Utrecht

2. Tag: Utrecht — Amsterdam

↔ ca. 55 km ↑ 15 m ↓ 5 m

Entlang des Flusses Utrechtse Vecht starten Sie die heutige Velotour. Eine entspannte Etappe inmitten einer schönen Landschaft erwartet Sie hier. Dazu trägt auch das reiche gastronomische Angebot bei. Heutiges Etappenziel ist die niederländische Hauptstadt Amsterdam. Lassen Sie den Tag bei einer Grachtenfahrt ausklingen.

3. Tag: Amsterdam — Zandvoort

↔ ca. 40 km ↑ 30 m ↓ 5 m

Schlendern Sie noch ein wenig durch die schmalen Gassen der niederländischen Metropole, bevor Sie Ihre Radreise fortsetzen. Schon bald erreichen Sie Haarlem, dass sich ideal zur Mittagsrast eignet. In der idyllischen Stadt finden Sie einige für Holland so charakteristische Windmühlen, Grachten und Zugbrücken. Das letzte Stück radeln Sie nun an die Küste nach Zandvoort.

4. Tag: Zandvoort — Den Haag

↔ ca. 50 km ↑ 25 m ↓ 10 m

Der heutige Tag führt Sie stets entlang der Nordseeküste. Herrliche Strandpromenaden laden immer wieder zu einem Sprung ins kühle Nass. Im Frühjahr lohnt ein kurzer Abstecher nach Keukenhof. Heutiges Etappenziel ist Den Haag. Breite Sandstrände, grüne Parks und wunderschöne Dünen kennzeichnen diese Stadt.

5. Tag: Den Haag — Rotterdam

↔ ca. 50 km ↑ 10 m ↓ 5 m

Nun geht es weg von der Küste wieder landeinwärts. Die Universitätsstadt Delft ist weit über seine Grenzen für ihr Porzellan bekannt. Im Vermeer-Zentrum können Sie Werke des Malers Johannes Vermeer bestaunen. Die Radetappe endet in der trendigen Hafenmetropole Rotterdam.



6. Tag: Rotterdam — Gouda

↔ ca. 55 km ↑ 10 m ↓ 5 m

Nach dem Frühstück bleibt genügend Zeit, ein wenig durch Rotterdam zu schlendern. Die moderne Architektur wird Sie in den Bann ziehen. Auf dem Velo erreichen Sie schon bald die Windmühlen von Kinderdijk. Die berühmten Windräder wurden bereits 1740 erbaut und 1997 von der UNESCO zum Welterbe erklärt. Durch die wasserreiche Natur, inmitten malerischer Landschaften, führt Sie die weitere Strecke nach Gouda.

7. Tag: Gouda — Utrecht

↔ ca. 50 km ↑ 10 m ↓ 5 m

Das mittelalterliche Gouda ist nicht nur für den Käse berühmt, sondern auch für seine Sirup Waffeln. Davon können Sie sich gleich beim Frühstück überzeugen. Die letzte Etappe führt Sie in das grüne Herz der Niederlande. Sie durchstreifen ausgedehnte Naturlandschaften, malerische Dörfer und weitläufige Polder. In der historischen Innenstadt von Utrecht beenden Sie die Radetappe bei einem erfrischenden Bier.

8. Tag: Abreise oder Verlängerung

■□□ Tourencharakter

Holland eignet sich perfekt für eine Veloreise. Durch das lokale Knotennetzwerk ist die Navigation einfach, die Strecke komplett flach auf eigenen, asphaltierten Radwegen oder Nebenstrassen mit wenig Verkehr. Nur in den jeweiligen Ein- und Ausfahrten der Städte ist mit erhöhtem Verkehrsaufkommen zu rechnen. Eine sehr einfache Veloreise, die auch gut für Familien mit Kindern geeignet ist.



Leistungen

- Übernachtungen inkl. Frühstück
- Gepäcktransfer
- Bestens ausgearbeitete Routenführung
- Reiseunterlagen (1x pro Zimmer)
- Navigations-App und GPS-Daten
- Service Hotline

Hinweise

- Kurtaxe nicht im Reisepreis enthalten



Familienferien

©Daco - stock.adobe.com

Anreise täglich: 01.04. - 24.09.

Saison 1: 01.04. - 24.09.

Preise pro Person

Buchungscode	NL-AMAHH-08X
Saison 1	765.-
Kinder 4-12 J.	639.-
Zuschlag Halbpension (7x)	169.-
Kindersitz	65.-
Kinderanhänger	155.-
Kindervelo	169.-
Velo 7-Gang Unisex	215.-
Familiendandem	245.-
Elektrovelo	315.-

Kategorie: schöne Stayokay-Hostels
* Kinderpreise gültig im Zimmer mit zwei Vollzahlenden.

Leistungen

- Übernachtungen inkl. Frühstück
- Gepäcktransfer
- Reiseunterlagen (1x pro Zimmer)
- Navigations-App und GPS-Daten
- Service Hotline

Hinweise

- Bettzeug und Handtücher sind im Reisepreis inkludiert.
- Kurtaxe nicht im Reisepreis enthalten

Holland für Familien

Strand, Dünen und historische Städte

Holland wie es lebt und lebt! Jeden Tag begegnen Sie den Schönheiten des Landes ein bisschen anders: Mal gibt's Sanddünen und Strände zu entdecken, mal historische Städte zu bestaunen, mal erleben Sie endlose Wiesen mit Wassergräben und malerischen Windmühlen. Eine auf Kinder abgestimmte Velotour durch bunte Dörfer und ruhige Natur. Zum Erkunden gibt es so viel: Sie übernachten in einem Schloss und machen Halt in der pulsierenden Hauptstadt der Niederlande — Amsterdam mit seinen Grachten, Museen und Parkanlagen. Kommen Sie mit und erleben Sie auf dieser wundervollen Veloreise für Familien die bunte Vielfalt Hollands.

- 1. Tag: Anreise Haarlem
- 2. Tag: Rundtour Zandvoort
↕ ca. 35 km ↑ 25-75 m ↓ 25-75 m
- 3. Tag: Haarlem — Heemskerk
↕ ca. 30 km ↑ 30-60 m ↓ 35-65 m
- 4. Tag: Rundtour Castricum aan zee
↕ ca. 35 km ↑ 40-55 m ↓ 40-55 m
- 5. Tag: Heemskerk — Amsterdam
↕ ca. 45 km ↑ 35 m ↓ 40 m
- 6. Tag: Stadtbesuch Amsterdam
- 7. Tag: Amsterdam — Haarlem
↕ ca. 25 km ↑ 25-75 m ↓ 25-75 m
- 8. Tag: Abreise oder Verlängerung

■□□□ Tourencharakter

Eine einfache Veloreise für Familien. Die Wege sind flach und einfach zu befahren. Die Unterbringung erfolgt in schönen Stayokay-Hostels. Die Zimmer sind ideal für Familien bis zu 6 Personen.





Ihr Schiff: MS Magnifique II
Passagiere 35 • Crew 4 • Decks 2

Die MS Magnifique II ist ein stilvoll ausgestattetes Schiff mit Platz für etwa 35 Gäste. Für Komfort sorgen das teilweise überdachte Sonnendeck mit Sonnenstühlen, Whirlpool und Grillstation.

Varianten

Die Reise kann auch mit anderen Schiffen und in Gegenrichtung von Brügge nach Amsterdam gebucht werden. Nähere Infos auf unserer Website.

Amsterdam - Brügge

Tulpen, Käse, Bier und Schokolade

Mit dem Velo die wunderschöne Landschaft, die wasserreiche Provinz Zeeland und die Flusslandschaft entlang der Schelde in Westflandern entdecken. Highlights sind die niederländische Hauptstadt Amsterdam, der Besuch eines traditionellen Käsebauernhofs, die Windmühlen von Kinderdijk und die weltberühmten Städte Antwerpen, Gent und Brügge in der belgischen Provinz Westflandern. Ebenso werden Sie die niederländische Provinz Zeeland entdecken, die im Prinzip ein grosses Flussdelta von Rhein, Maas und Schelde ist und wegen ihrer herrlichen Strände, diversen Wassersportaktivitäten und dem «Deltaprojekt» bekannt ist. Das belgische Flandern besticht dagegen mit seinen mittelalterlichen Städten, schönen Flusslandschaften und geniesst einen weltweit guten Ruf für die hervorragende Gastronomie.

- 1. Tag:** Anreise nach Amsterdam | Schiffahrt Amsterdam — Vianen
| ca. 15 km
- 2. Tag:** Vianen — Schoonhoven — Kinderdijk | Schiffahrt Kinderdijk — Dordrecht
| ca. 32-56 km
- 3. Tag:** Schiffahrt Dordrecht — Willemstad | Willemstad — Bergen op Zoom
| ca. 42-50 km
- 4. Tag:** Schiffahrt Bergen op Zoom — Kreekrak-schleusen — Antwerpen
| ca. 21-35 km
- 5. Tag:** Antwerpen — Temse — St. Amands
| ca. 34-49 km
- 6. Tag:** Schiffahrt St. Amands — Dendermonde | Dendermonde — Gent
| ca. 52 km
- 7. Tag:** Gent — Brügge
| ca. 22-45 km
- 8. Tag:** Abreise oder Verlängerung

Tourencharakter

Die Strecken führen auf flachen, gut ausgebauten Velowegen. Sie haben die Wahl ob Sie in der Gruppe mit Reiseleitung fahren oder die Touren individuell mit Hilfe von App und Karten in Angriff nehmen.



Anreise Donnerstag: 01.05. - 02.10.
Saison 1: 03.07. - 27.08. | 01.10. - 02.10.
Saison 2: 01.05. - 02.07. | 28.08. - 30.09.

Preise pro Person

Buchungscode	NL-SHSAZ-08G
Saison 1	1'749.-
Saison 2	2'035.-
Zuschlag Oberdeck Suite 2-Bett-Kabine	669.-
Zuschlag 2-Bett-Kabine Premium	285.-
Abschlag 3-Bett-Kabine	-55.-
Velo 7-Gang Unisex mit Freilauf	119.-
Elektrovelo	309.-

Leistungen

- Programm gemäss Reiseverlauf
- Unterbringung in Aussenkabinen mit Dusche/WC in der gebuchten Kabinenkategorie
- Vollpension: 7x Frühstück, 6x Lunchpaket für Fahrradtouren, 6x Kaffee und Tee an Bord, 6x 3-Gang-Abendessen
- Begrüssungsgetränk
- Tägliche Kabinenreinigung
- Bettwäsche und Handtücher
- 1 Eintritt Red Star Line Museum in Antwerpen
- 1 Grachtenrundfahrt durch Gent
- Alle Passagier- und Hafengebühren
- 2 Reiseführer für geführte Radtouren
- Tägliche Radtourenbesprechung
- Routenbuch für individuelle Touren 1x pro Kabine
- GPS Daten verfügbar
- Bordreiseleitung



Marlise Haller — Mitarbeiterin

Eurotrek: Nirgendwo sonst kann man so anschaulich erleben, wie Wasser und Land miteinander verschmelzen, wie in Holland. Zum Radfahren ist das Land sehr gut geeignet. Steigungen gibt es praktisch keine, aber befahrbare Deiche dafür in Hülle und Fülle. Beim Radeln auf dem Deich eröffnen sich Blicke auf zauberhafte Häfen mit ihren Segelschiffen und Yachten. Einziger Wermutstropfen: Der Wind kam bei meiner Reise meist von vorne.

Anreise Freitag, Samstag, Sonntag | täglich in

Saison 3: 11.04. - 21.09.

Saison 1: 11.04. - 24.04. | 19.09. - 21.09.

Saison 2: 25.04. - 22.05. | 05.09. - 18.09.

Saison 3: 23.05. - 04.09.

Preise pro Person

Buchungscode	BE-BNRBA-08X
Saison 1	1'425.-
Saison 2	1'525.-
Saison 3	1'619.-
Zuschlag EZ	795.-
Velo 21-Gang Unisex	105.-
Mietvelo-PLUS	185.-
Elektrovelo	289.-

Kategorie: 3*- und 4*-Hotels

Zusatznächte auf unserer Website.

Leistungen

- Übernachtungen inkl. Frühstück
- Gepäcktransfer
- Bestens ausgearbeitete Routenführung
- Reiseunterlagen (1x pro Zimmer)
- Navigations-App und GPS-Daten
- Service Hotline

Hinweise

- Kurtaxe nicht im Reisepreis enthalten

Brügge - Amsterdam

Eine Radreise durch Belgien und die Niederlande

Ausgehend von Brügge, dem Venedig des Nordens, erwartet Sie eine abwechslungsreiche Woche. Westflandern mit der belgischen Küste wird Sie bezaubern. In der Provinz Zeeland laden die herrlichen Sandstrände zu einem Sonnenbad. In Holland sorgen historische Festungsstädte für eine unvergleichbare Atmosphäre. Die Windmühlen von Kinderdijk, ein Muss bei jedem Besuch der Region. Und schliesslich Amsterdam, die Metropole mit ihren Grachten und Museen. Weitläufige Nationalparks und malerische Dörfer. Beeindruckende Gebäude und Monumente, viele davon von der UNESCO zum Weltkulturerbe erklärt.

- 1. Tag: Anreise nach Brügge**
- 2. Tag: Brügge — Vlissingen/Middelburg**
I-H ca. 65 km ↑ 55 m ↓ 50 m
- 3. Tag: Vlissingen/Middelburg — Schuddebeurs/Zierikzee**
I-H ca. 50 km ↑ 30 m ↓ 25 m
- 4. Tag: Schuddebeurs/Zierikzee — Willemstad**
I-H ca. 55 km ↑ 55-65 m ↓ 50-65 m
- 5. Tag: Willemstad — Dordrecht**
I-H ca. 60 km ↑ 45-55 m ↓ 45-55 m
- 6. Tag: Dordrecht — Gouda**
I-H ca. 45 km ↑ 35 m ↓ 40 m
- 7. Tag: Gouda — Amsterdam**
I-H ca. 70 km ↑ 65 m ↓ 65 m
- 8. Tag: Abreise oder Verlängerung**

Tourencharakter

Die Strecke folgt dem Knotenpunktnetz in Belgien und Holland. Die Route ist überwiegend flach, auf asphaltierten Radwegen und Nebenstrassen mit wenig Verkehr. Nur in den Städten muss bei der Ein- und Ausfahrt mit erhöhtem Verkehrsaufkommen gerechnet werden.





Flandern

Ein Fest für die Sinne

Die historische Kunststädteroute führt Sie an Plätzen mit atemberaubenden Sehenswürdigkeiten. Dazwischen finden Sie malerisch grüne Landschaften mit grasenden Kühen und ausgedehnten Wäldern. Historische Schlösser und Gärten säumen den Weg. Die alten Gebäude und Monumente wurden von der UNESCO zum Weltkulturerbe erklärt. An der Nordsee sorgt ein Sprung ins kühle Nass für Erfrischung. Die kleinen Flüsse, denen Sie oftmals folgen, geben die Richtung vor und versprechen ein entspanntes Radvergnügen. Auch die Kulinarik kommt nicht zu kurz: Zu den flämischen Spezialitäten gehören Schokolade, Waffeln, Pommes Frites und natürlich die lange Bierbrautradition Belgiens.

- 1. Tag:** Individuelle Anreise nach Brüssel
- 2. Tag:** Brüssel — Mechelen
↕ ca. 65 km ↑ 245 m ↓ 310 m
- 3. Tag:** Mechelen — Antwerpen
↕ ca. 45 km ↑ 80 m ↓ 85 m
- 4. Tag:** Antwerpen — Dendermonde
↕ ca. 55 km ↑ 110 m ↓ 110 m
- 5. Tag:** Dendermonde — Gent
↕ ca. 45 km ↑ 35 m ↓ 10 m
- 6. Tag:** Gent — Kortrijk
↕ ca. 60 km ↑ 110 m ↓ 125 m
- 7. Tag:** Kortrijk — Brügge
↕ ca. 60 km ↑ 175 m ↓ 185 m
- 8. Tag:** Abreise oder Verlängerung

■□□□ Tourencharakter

Die Etappen verlaufen in meist flachem Gelände auf eigenen, asphaltierten und gut ausgeschilderten Radwegen oder Nebenstrassen mit wenig Verkehr. Nur um die Städte ist mit erhöhtem Verkehr zu rechnen. Bei Bedarf können die Strecken per Bahn verkürzt werden.



Anreise Freitag, Samstag, Sonntag: 11.04. - 21.09.

Saison 1: 11.04. - 17.04.

Saison 2: 18.04. - 01.05. | 19.09. - 21.09.

Saison 3: 02.05. - 22.05. | 05.09. - 18.09.

Saison 4: 23.05. - 04.09.

Preise pro Person

Buchungscode	BE-FLRAB-08X
Saison 1	1'099.-
Saison 2	1'239.-
Saison 3	1'435.-
Saison 4	1'515.-
Zuschlag EZ	645.-
Velo 21-Gang Unisex	105.-
Mietvelo-PLUS	185.-
Elektrovelo	289.-

Kategorie: sorgfältig ausgewählte 3*- und 4*-Hotels

Zusatznächte auf unserer Website.

Leistungen

- Übernachtungen inkl. Frühstück
- Gepäcktransfer
- Bestens ausgearbeitete Routenführung
- Reiseunterlagen (1x pro Zimmer)
- Navigations-App und GPS-Daten
- Service Hotline

Hinweise

- Kurtaxe nicht im Reisepreis enthalten



Ihr Schiff: MS Rigoletto

Passagiere 113 • Crew 20 • Decks 2

Die MS RIGOLETTO ist ein gemütliches und gepflegtes Flussschiff. Die ansprechende Inneneinrichtung ist geprägt von einer harmonischen Farbgestaltung gepaart mit Holz und Messing.

Anreise Samstag: 12.04. - 04.10.

Saison 1: 04.10.

Saison 2: 12.04. | 20.09. | 27.09.

Saison 3: 19.04. | 26.04. | 06.09. | 13.09.

Saison 4: 03.05. | 10.05. | 17.05. | 24.05. |

31.05. | 07.06. | 14.06. | 21.06. | 28.06. | 05.07.

| 12.07. | 19.07. | 26.07. | 02.08. | 09.08. |

16.08. | 23.08. | 30.08.

Preise pro Person

Buchungscode	NL-NHSNS-08I-	Kat. H	Kat. O
		H	O
Saison 1		815.-	969.-
Saison 2		955.-	1'069.-
Saison 3		1'099.-	1'265.-
Saison 4		1'265.-	1'429.-
Velo 7-Gang		109.-	109.-
Elektrovelo		235.-	235.-

H = Hauptdeck | O = Oberdeck

Leistungen

- Programm gemäss Reiseverlauf • 7 Nächte in Aussenkabinen mit DU/WC in der gebuchten Kabinenkategorie • Vollpension: 7x Frühstücksbüf-fet, 6x Lunchpaket für Fahrradtouren oder Mit-tagssnack, 6x Kaffee und Tee am Nachmittag, 7x 3-Gang-Abendessen • Begrüssungs- und Abschiedsgetränk • Tägliche Kabinenreinigung • Bettwäsche und Handtücher • Alle Hafener-, Brücken- und Schleusengebühren • Tägliche Rad-tourenbesprechung • Routenbuch für individuelle Touren 1x pro Kabine • GPS Daten verfügbar
- Bordreiseleitung

Holland Nordroute Ijsselmeer und Nordseestrände

An drei Seiten von Wasser umgeben — die niederländische Provinz Nordholland liegt auf einer Halbinsel zwischen der Nordsee, dem Watten- und dem Ijsselmeer. Die reiche Geschichte Nordhollands ist bis heute vielerorts sichtbar. Malerische Städtchen erzählen von einer Zeit als das Ijsselmeer noch Zuiderzee hiess und einen offenen Zugang zur Nordsee hatte. Ein Besuch des Zuiderzeemuseums in Enkhuizen lässt diese Zeiten wieder aufleben. Entdecken Sie die Halbinsel zwischen der Nordsee, dem Ijsselmeer und Texel, der grössten westfriesischen Insel. Eine Landschaft geprägt von Wasser, Deichen und Dünen, Blumenfeldern, Weideland und malerischen Städtchen.

- 1. Tag:** Anreise nach Enkhuizen
- 2. Tag:** Enkhuizen - Hoorn
|→| ca. 20-26 km
- 3. Tag:** Schifffahrt Hoorn — Lemmer |
Radtour rund um Lemmer
|→| ca. 33-44 km
- 4. Tag:** Lemmer — Stavoren |
Schifffahrt Stavoren - Harlingen
|→| ca. 31-41 km
- 5. Tag:** Harlingen Velorundtour |
Schifffahrt nach Oudeschild (Insel Texel)
|→| ca. 40-50 km
- 6. Tag:** Insel Texel Rad Velorundtour |
Schifffahrt Oudeschild — Den Oever
|→| ca. 28-48 km
- 7. Tag:** Den Oever - Medemblik |
Schifffahrt Medemblik - Enkhuizen
|→| ca. 50 - 72 km
- 8. Tag:** Abreise oder Verlängerung

■□□□ Tourencharakter

Fast alle Strecken können als einfach eingestuft werden. Die Strecken sind flach und für Genuss-Radler gut geeignet. Sie fahren auf gut ausgebauten und beschilderten Velowegen.





Bestseller

Ihr Schiff: MS Normandie

Passagiere 100 • Crew 17 • Decks 2

An Bord des gemütlichen Mittelklasseschiffes MS Normandie erwartet Sie eine persönliche und familiäre Atmosphäre.

Holland Südroute

Idyllische Wasserwege und Grosstadtflair

Mit Rad & Schiff fahren Sie durch das grüne Herz Hollands. Kaum eine Provinz ist abwechslungsreicher und hat so viele Gesichter wie Südholland. Stadtleben und unberührte Natur liegen hier nebeneinander. Die vielen Wasserwege bieten unzählige Möglichkeiten, die herrlichen Landschaften und die kulturellen Höhepunkte der Provinz «Zuid-Holland» zu entdecken. Gouda ist für seinen Käse bekannt, in Schoonhoven wird seit Jahrhunderten Silber geschmiedet. Rotterdam gilt als «Manhattan an der Maas» und die ganze Welt kennt Delft für das Blau seines Porzellans. Zwischen diesen sehenswerten Städten sorgen Deiche und Binnenseen für Farbtupfer.

- 1. Tag:** Anreise nach Rotterdam
- 2. Tag:** Rotterdam — Dordrecht
↕ ca. 40 km ↑ 30 m ↓ 40 m
- 3. Tag:** Dordrecht — Gorinchem
↕ ca. 50 km ↑ 65 m ↓ 65 m
- 4. Tag:** Gorinchem — Utrecht
↕ ca. 50 km ↑ 60 m ↓ 50 m
- 5. Tag:** Utrecht — Schoonhoven/Vianen
↕ ca. 40 - 50 km ↑ 55 m ↓ 50 m
- 6. Tag:** Schoonhoven/Vianen — Gouda — Rotterdam
- 7. Tag:** Ruhetag in Rotterdam
↕ ca. 40 - 75 km ↑ 55 - 115 m ↓ 55 - 125 m
- 8. Tag:** Abreise oder Verlängerung

■□□□ Tourencharakter

Sie dürfen sich auf wunderschön ausgebaute Velowege und scheinbar endlose Landschaften freuen. Die Strecken sind flach und für Genussradler gut geeignet. Fast alle Strecken können als einfach eingestuft werden.



Anreise Samstag: 22.03. - 04.10.

Saison 1: 22.03. | 29.03.

Saison 2: 05.04. | 04.10.

Saison 3: 12.04. | 20.09. | 27.09.

Saison 4: 19.04. | 26.04. | 06.09. | 13.09.

Saison 5: 03.05. | 10.05. | 17.05. | 21.06. | 28.06. | 05.07. | 12.07. | 19.07. | 26.07. | 30.08.

Preise pro Person

Buchungscode	Kat. H		Kat. O	
	NL-SHSSN-08I-	H	O	O
Saison 1		715.-	865.-	
Saison 2		845.-	999.-	
Saison 3		989.-	1'155.-	
Saison 4		1'099.-	1'265.-	
Saison 5		1'265.-	1'429.-	
Velo 7-Gang		109.-	109.-	
Elektrovelo		235.-	235.-	

Kat. H = Hauptdeck | Kat. O = Oberdeck

Leistungen

- Programm gemäss Reiseverlauf • Unterbringung in Aussenkabinen mit Dusche/WC in der gebuchten Kabinenkategorie • Vollpension: 7x Frühstücksbuffet, 6x Lunchpaket für Fahrradtouren oder Mittagssnack, 6x Kaffee und Tee am Nachmittag, 7x 3-Gang-Abendessen • Begrüssungs- und Abschiedsgetränk • Tägliche Kabinenreinigung
- Bettwäsche und Handtücher • Alle Hafen-, Brücken- und Schleusengebühren • Tägliche Radtourenbesprechung • Routenbuch für individuelle Touren 1x pro Kabine • GPS Daten verfügbar
- Bordreiseleitung

Nordeuropa



Öresundbrücke

Als Öresund wird die Meerenge zwischen dem dänischen Seeland und dem schwedischen Schonen bezeichnet. Sie verbindet die Ostsee mit dem Meeresgebiet Kattegat. Forscht man nach der Herkunft des Namens Öresund, stößt man auf die frühere Schreibweise Eyrarsund. Eyrr bedeutete Kiesbank, Sund Meerenge. Frei übersetzt wäre der Öresund demnach die Meerenge an einer Kiesbank. Die Öresundbrücke überwindet nicht nur diese Meerenge, sondern verbindet auch Kopenhagen mit Malmö und Dänemark mit Schweden. Ihr offizieller Name: Øresundsbron.

Die Öresundbrücke ist mehr als nur ein Übergang. Sie ist Wahrzeichen und vielleicht sogar etwas wie Kult. Immerhin handelt es sich um die längste doppelstöckige Schrägseilbrücke der Welt. Ihre Masse sind beeindruckend. Die Gesamtlänge beträgt 7845 m, ihre Breite 23,5 m. Als Doppelstockbrücke ist sie offen für Strassen- und Eisenbahnverkehr. Sage und schreibe 17'000 Kraftfahrzeuge und 200 Eisenbahnzüge queren sie täglich. Erbauer dieses sanft geschwungenen Monumentalwerks über der glitzernden Meerenge war Architekt Georg Rotne, eröffnet wurde es im Jahr 2000. Kult ist die Brücke nicht nur als Bauwerk, sondern auch als Namensgeberin der dänisch-schwedisch-deutschen Kriminalreihe «Die Brücke». Während vier Staffeln und 38 Episoden recherchieren dänische und schwedische Ermittler gemeinsam zu Tod und Verbrechen hüben und drüben. Nordischer Krimi im Nordic Noir-Genre. Vielen ist die schwedische Kommissarin Saga Noren, die Anzeichen eines Asperger-Syndroms aufweist, unvergessen. So speziell Saga Noren für die Krimireihe, so speziell ist die Brücke für den Öresund.



©Copyright (c) 2023 Photosbypatrik/Shutterstock. No use without permission.

Reiseüberblick

individuelle Veloferien

Dänische Ostsee	108
Finnlands Inselwelt	104
Grosse Seeland Rundreise	109
Kopenhagen - Malmö	110
Ostseereise Flensburg - Aarhus	107
Rundtour ab Stockholm	105
Schwedens Westküste	106

individuelle Wanderferien

Österlenleden	111
---------------	-----



Weitere Touren finden Sie unter www.eurotrek.ch/nordeuropa



Anreise Samstag | zusätzlich Sonntag im Juli:

31.05. - 23.08.

Saison 1: 31.05. - 23.08.

Preise pro Person

Buchungscode	FI-FIRTT-07X
Saison 1	1'275.-
Zuschlag EZ	475.-
Velo 24-Gang Unisex	179.-
Elektrovelo	395.-

Kategorie: 3*- und 4*-Hotels & Pensionen

Leistungen

- Übernachtungen inkl. Frühstück
- Persönliche Toureninformation
- Gepäcktransfer
- Reiseunterlagen (1x pro Zimmer)
- GPS-Daten verfügbar
- Service Hotline

Hinweise

- Fährfahrt Houtskär and Iniö an Tag 4 nicht inkludiert
- Kurtaxe nicht im Reisepreis enthalten

Finnlands Inselwelt

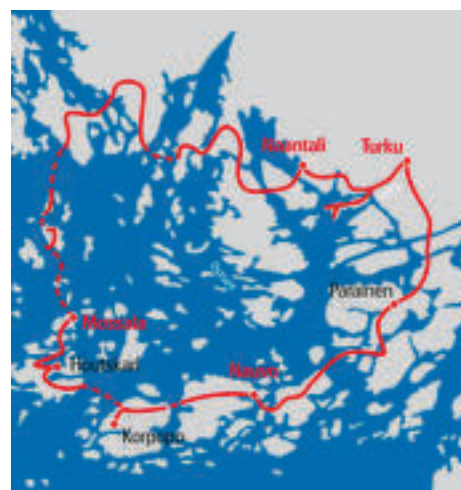
Der Archipelago-Trail

Sobald der lange finnische Winter eine Pause einlegt, scheint das ganze Land aufzuatmen. Die umtriebigen Finnen schalten einen Gang zurück und geniessen laue Sommerabende am Meer! Die Schären im Südosten Finnlands sind im Sommer eines der beliebtesten Rückzugsgebiete. Kein Wunder, denn hier findet man beinahe mediterranes Flair, nordischer Charme und unberührte Natur. Ihre Fahrt durch das Archipel beginnt in der kleinen Stadt Turku und führt Sie über Fähren und Brücken von einer Insel zur nächsten. Tun Sie es den Finnen gleich und geniessen Sie endlos lange Sommerabende am Meer.

- 1. Tag: Anreise nach Turku**
- 2. Tag: Turku — Parainen — Nauvo Inseln**
I-H ca. 59 km ↑ 320 m ↓ 320 m
- 3. Tag: Nauvo — Korppoo — Houtskär Inseln**
I-H ca. 54 km ↑ 260 m ↓ 260 m
- 4. Tag: Houtskär — Iniö — Velkuanmaa**
I-H ca. 37 km ↑ 27 m ↓ 28 m
- 5. Tag: Velkuanmaa — Naantali**
I-H ca. 34 km ↑ 130-166 m ↓ 123-159 m
- 6. Tag: Naantali — Ruissalo — Turku**
I-H ca. 45 km ↑ 91 m ↓ 94 m
- 7. Tag: Abreise oder Verlängerung**

■ ■ ■ ■ Tourencharakter

Hügel, lichte Wälder, sowie felsige Ufer machen den Reiz dieser idyllischen Landschaft aus. Ein paar wenige Hügel, manche Brückenauffahrten sind steil. Meist auf ruhigen Nebenstrassen und Velowegen.





Daniela Meili — Mitarbeiterin

Eurotrek: Das Stadtbild, die x-verschiedenen Interieur-Läden, die Menschen und sogar die U-Bahn-Stationen: Stockholm ist einfach schön. Die Stadt selbst ist auf 14 Inseln verteilt und die Fahrradtouren entlang des Wassers sind sehr spannend. Auf endlose Weiten und rote Holzhäuser trifft man im schwedischen Schären-garten.

Varianten

Dies Reise können Sie auch als kürzere Variante buchen. Am Abend des dritten Tages fahren Sie mit der S/S Mariefred zurück nach Stockholm (ca. 3.5 Stunden) und übernachten in Stockholm. Nähere Infos auf unserer Website.

Rundtour ab Stockholm

Durch die Geschichte Schwedens

Entdecken Sie Stockholm und seine Umgebung entlang dem Mälarsee, Schwedens dritt-grössten See. Die Tour führt durch abwechslungsreiche Landschaft — ein See oder das Meer sind immer in unmittelbarer Nähe. Auf den Spuren der Geschichte Schwedens von der Wikinger-Zeit bis heute gibt es viel Interessantes zu erkunden: Royale Schlösser, wie beispielsweise Schloss Drottningholm, Taxinge oder Tullgarn sowie die Parks von Stockholm, pittoreske Kleinstädte wie Mariefred und Trosa sowie Natur pur und die idyllische Weite Schwedens.

- 1. Tag:** Anreise nach Stockholm
- 2. Tag:** Stockholm — Södertälje
↕ ca. 60 km ↑ 265 m ↓ 290 m
- 3. Tag:** Södertälje — Mariefred
↕ ca. 45 km ↑ 205 m ↓ 225 m
- 4. Tag:** Mariefred — Järna
↕ ca. 45 km ↑ 305 m ↓ 310 m
- 5. Tag:** Järna — Trosa
↕ ca. 50 km ↑ 145 m ↓ 170 m
- 6. Tag:** Trosa — Stockholm
↕ ca. 55 km ↑ 230 m ↓ 240 m
- 7. Tag:** Abreise oder Verlängerung

■ ■ ■ ■ **Tourencharakter**

In Stockholm sind die Radwege bestens ausge-baut. Sie radeln auf gut ausgeschilderten Rad-und Schotterwegen sowie Nebenstrassen mit wenig Verkehr. Teilweise ist mit größerem Schotter und einfacheren Wegverhältnissen zu rechnen. Kurze Abschnitte sind auf Strassen mit mehr Ver-kehr. Flacher bis leicht hügeliger Tourenverlauf.



Anreise Sonntag: 25.05. - 07.09.

Saison 1: 25.05. - 07.06. | 07.09.

Saison 2: 08.06. - 21.06. | 24.08. - 06.09.

Saison 3: 22.06. - 23.08.

Preise pro Person

Buchungscode	SE-STRSS-	Kat. A	Kat. B
		07A	07B
Saison 1		1'145.-	1'049.-
Saison 2		1'249.-	1'149.-
Saison 3		1'369.-	1'265.-
Zuschlag EZ		529.-	479.-
Velo 21-Gang Unisex		119.-	119.-
Elektrovelo		319.-	319.-

Kategorie A: 3*- und 4*-Hotels |
Kategorie B: 2*- und 3*-Hotels, 1x mit Gemeinschaftsbad

Zusatznächte auf unserer Website.

Leistungen

- Übernachtungen inkl. Frühstück
- Gepäcktransfer
- Bestens ausgearbeitete Routenführung
- Reiseunterlagen (1x pro Zimmer)
- Fährfahrten laut Programm
- Navigations-App und GPS-Daten
- Service Hotline

Hinweise

- Kurtaxe nicht im Reisepreis enthalten



Anreise Samstag: 24.05. - 06.09.
 Saison 1: 24.05. - 30.05. | 30.08. - 06.09.
 Saison 2: 31.05. - 13.06. | 16.08. - 29.08.
 Saison 3: 14.06. - 15.08.

Preise pro Person

	Kat. A	Kat. B
Buchungscode SE-KARHG-	08A	08B
Saison 1	1'379.-	1'285.-
Saison 2	1'549.-	1'449.-
Saison 3	1'685.-	1'579.-
Zuschlag EZ	699.-	649.-
Velo 21-Gang Unisex	129.-	129.-
Mietvelo-PLUS	219.-	219.-
Elektrovelo	329.-	329.-

Kategorie A: 3*- und 4*-Hotels |
 Kategorie B: 2*- und 3*-Hotels und Pensionen

Zusatznächte auf unserer Website.

Leistungen

- Übernachtungen inkl. Frühstück
- Gepäcktransfer
- Bestens ausgearbeitete Routenführung
- Reiseunterlagen (1x pro Zimmer)
- Navigations-App und GPS-Daten
- Service Hotline

Hinweise

- Kurtaxe nicht im Reisepreis enthalten

Schwedens Westküste

Auf der Kattegat-Route nach Göteborg

Der Kattegatleden ist Schwedens grosses Velo-Vorzeigeprojekt. Über mehrere Jahre ist hier ein Fernradweg direkt entlang der Küste entstanden. Sie fahren durch charmante Fischerdörfer und passieren kleine Häfen. Die Route führt grossteils entlang der Küste, doch auch Naturreservate und weites Ackerland werden Sie entdecken. Sobald Sie sich Göteborg nähern, ändert sich die Landschaft. Malerische Klippen, üppige Wälder, kleine Buchten liegen nun am Wegrand. Die Region ist aber auch für ausgezeichnete Fischspezialitäten und Meeresfrüchte bekannt. Auf nach Schweden - es gibt viel zu sehen.

- 1. Tag: Anreise nach Helsingborg
- 2. Tag: Helsingborg — Ängelholm
 |→ ca. 60 km ↑ 170 m ↓ 140 m
- 3. Tag: Ängelholm — Halmstad
 |→ ca. 75-95 km ↑ 70-315 m ↓ 115-280 m
- 4. Tag: Halmstad — Falkenberg
 |→ ca. 60 km ↑ 125 m ↓ 135 m
- 5. Tag: Falkenberg — Varberg
 |→ ca. 40 km ↑ 65 m ↓ 50 m
- 6. Tag: Varberg — Kungsbacka
 |→ ca. 60-70 km ↑ 30-225 m ↓ 15-235 m
- 7. Tag: Kungsbacka — Göteborg
 |→ ca. 40-65 km ↑ 75-215 m ↓ 40-225 m
- 8. Tag: Abreise oder Verlängerung

■ ■ ■ ■ Tourencharakter

Die Radtour führt meist auf gut ausgeschilderten Velo- und Schotterwegen sowie verkehrsarmen Nebenstrassen. Kurze Streckenabschnitte auf verkehrsreicheren Strassen. Flache bis leicht hügelige Streckenführung.





Neue Reise

Ostseereise Flensburg - Aarhus

Die Region Jütland

Ab Flensburg führt Sie die Reise nach Aarhus, der zweitgrößten Stadt Dänemarks. Unterwegs besuchen Sie alte Hafenstädte, geschichtsträchtige Orte und reizvolle Landschaften. Auftanken können Sie in den naturbelassenen Wäldern und inmitten der dänischen Weite. Der Himmel scheint hier immer ein Stück näher zu sein als zu Hause. Die Ostsee ist nie weit entfernt und sorgt mit milden Klima und feinen Sandstränden für erfrischende und sonnenverwöhnte Momente.

- 1. Tag:** Anreise nach Flensburg
- 2. Tag:** Flensburg — Sønderborg
↕ ca. 45 km ↑ 280 m ↓ 280 m
- 3. Tag:** Sønderborg — Åbenrå
↕ ca. 35 km ↑ 230 m ↓ 230 m
- 4. Tag:** Åbenrå — Christiansfeld
↕ ca. 40-70 km ↑ 280 m ↓ 260 m
- 5. Tag:** Christiansfeld — Middelfart
↕ ca. 45-65 km ↑ 360 m ↓ 350 m
- 6. Tag:** Middelfart — Vejle
↕ ca. 55 km ↑ 330 m ↓ 330 m
- 7. Tag:** Vejle — Horsens
↕ ca. 45 km ↑ 300 m ↓ 300 m
- 8. Tag:** Horsens — Norsminde / Odder
↕ ca. 50-60 km ↑ 230 m ↓ 220 m
- 9. Tag:** Norsminde / Odder — Aarhus
↕ ca. 20-30 km ↑ 170 m ↓ 180 m
- 10. Tag:** Abreise oder Verlängerung

■ ■ ■ ■ Tourencharakter

Die Strecke ist hügeliger als gedacht. Es gibt täglich kleinere Anstiege zu bewältigen. Unterwegs auf Waldwegen und Landwirtschaftsstrassen beinahe verkehrsfrei. Rund um die Etappenorte mit etwas Verkehr.



Anreise täglich: 27.04. - 28.09.

Saison 1: 27.04. - 03.05. | 21.09. - 28.09.

Saison 2: 04.05. - 16.05. | 07.09. - 20.09.

Saison 3: 17.05. - 23.05. | 09.06. - 04.07. | 17.08. - 06.09.

Saison 4: 24.05. - 08.06. | 05.07. - 16.08.

Preise pro Person

Buchungscode	DK-SYRFA-08X
Saison 1	1'225.-
Saison 2	1'509.-
Saison 3	1'825.-
Saison 4	2'049.-
Zuschlag EZ	429.-
Velo 27-Gang Unisex	105.-
Mietvelo-PLUS	185.-
Elektrovelo	289.-

Kategorie: 3*- und 4*-Hotels

Zusatznächte auf unserer Website.

Leistungen

- Übernachtungen inkl. Frühstück
- Gepäcktransfer
- Bestens ausgearbeitete Routenführung
- Reiseunterlagen (1x pro Zimmer)
- Service Hotline

Hinweise

- Kurtaxe nicht im Reisepreis enthalten



Anreise täglich: 27.04. - 28.09.

Saison 1: 27.04. - 03.05. | 21.09. - 28.09.

Saison 2: 04.05. - 16.05. | 07.09. - 20.09.

Saison 3: 17.05. - 23.05. | 09.06. - 04.07. |

17.08. - 06.09.

Saison 4: 24.05. - 08.06. | 05.07. - 16.08.

Preise pro Person

Buchungscode	DK-DKRSS-08X
Saison 1	1'019.-
Saison 2	1'295.-
Saison 3	1'595.-
Saison 4	1'709.-
Zuschlag EZ	325.-
Velo 27-Gang Unisex	109.-
Mietvelo-PLUS	185.-
Elektrovelo	289.-

Kategorie: 3*-Hotels

Zusatznächte auf unserer Website.

Leistungen

- Übernachtungen inkl. Frühstück
- Gepäcktransfer
- Bestens ausgearbeitete Routenführung
- Reiseunterlagen (1x pro Zimmer)
- Fahrrahrt Bøjden — Fynshav inkl. Velo
- Service Hotline

Hinweise

- Kurtaxe nicht im Reisepreis enthalten

Dänische Ostsee

Radtour um den kleinen Belt

Diese Rundreise beginnt in Sønderborg an der Flensburger Förde. Mit Schwung erradeln Sie sich die jütländische Küste des Kleinen Belt und erreichen die Insel Fünen, die Sie mit einer üppigen Natur und schmucken Schlössern beeindrucken wird. Ebenso eindrucksvoll empfängt Sie Odense, die Heimatstadt des Märchen-Schriftstellers Hans Christian Andersen. Flott geht es an die für seine zahlreichen Inseln bekannte «Dänische Südsee». Ab Fåborg sind Sie dann nur noch einen Steinwurf von der Insel Als entfernt, die Sie auf Ihrem Weg zurück nach Sønderborg kennenlernen.

1. Tag: Anreise nach Sønderborg

2. Tag: Sønderborg — Aabenraa

↕ ca. 35 km ↑ 170 m ↓ 140 m

3. Tag: Aabenraa — Christiansfeld

↕ ca. 40-70 km ↑ 150-205 m ↓ 140-215 m

4. Tag: Christiansfeld — Middelfart

↕ ca. 45-65 km ↑ 190 m ↓ 210 m

5. Tag: Middelfart — Odense

↕ ca. 60-65 km ↑ 225 m ↓ 185 m

6. Tag: Odense — Faaborg

↕ ca. 50 km ↑ 205 m ↓ 225 m

7. Tag: Faaborg — Sønderborg

↕ ca. 35-45 km ↑ 90 m ↓ 130 m

8. Tag: Abreise oder Verlängerung

■ ■ ■ ■ Tourencharakter

Die Strecke ist leicht hügelig ohne nennenswerte Steigungen. Die Radwege führen oft entlang der Küste. Je nach Lust, Laune und Gemütlichkeit können Sie auch beinahe jeden Tag zwischen einer längeren und einer kürzeren Strecke wählen.





©RadreiseFreunde

Grosse Seeland Rundreise

Die Weite rund um Kopenhagen

Dänemark eignet sich hervorragend für Ihre Veloferien. Dabei erwarten Sie im kleinen Königreich abwechslungsreiche Landschaften - Von atemberaubenden Küsten, über kleine idyllische Hafendörfer bis hin zu weitläufigen Feldern und üppigen Waldlandschaften ist alles dabei. Ihr Drahtesel ist dabei das Gefährt erster Wahl. Lassen Sie den Alltag hinter sich und tauchen Sie ein in ein wahres Veloparadies.

- 1. Tag:** Anreise nach Kopenhagen
- 2. Tag:** Kopenhagen — Køge
↕ ca. 55 km ↓ 10 m
- 3. Tag:** Køge — Næstved
↕ ca. 60 km ↑ 80 m ↓ 70 m
- 4. Tag:** Næstved — Korsør
↕ ca. 50-60 km ↑ 60 m ↓ 70 m
- 5. Tag:** Korsør — Sorø Umgebung
↕ ca. 50-60 km ↑ 80 m ↓ 30 m
- 6. Tag:** Sorø Umgebung — Roskilde
↕ ca. 65 km ↑ 120 m ↓ 120 m
- 7. Tag:** Roskilde — Kopenhagen
↕ ca. 40 km ↑ 120 m ↓ 30 m
- 8. Tag:** Abreise oder Verlängerung

■ ■ ■ ■ Tourencharakter

Im Grossen und Ganzen eine einfache Veloreise durch flache und leicht hügelige Landschaften. Zumeist einsame Velowege und gut zu befahrende Nebenstrassen. Nur in den Städten muss mit etwas mehr Verkehr gerechnet werden.



Anreise Samstag: 24.05. - 07.09.

Saison 1: 24.05. - 30.05. | 01.09. - 07.09.

Saison 2: 31.05. - 31.08.

Preise pro Person

Buchungscode	DK-DKRKG-08X
Saison 1	1'365.-
Saison 2	1'459.-
Zuschlag EZ	579.-
Zuschlag Halbpension (7x)	415.-
Velo 24-Gang Unisex	109.-
Mietvelo-PLUS	185.-
Elektrovelo	289.-

Kategorie: sorgfältig ausgewählte 3*- und 4*-Hotels

Zusatznächte

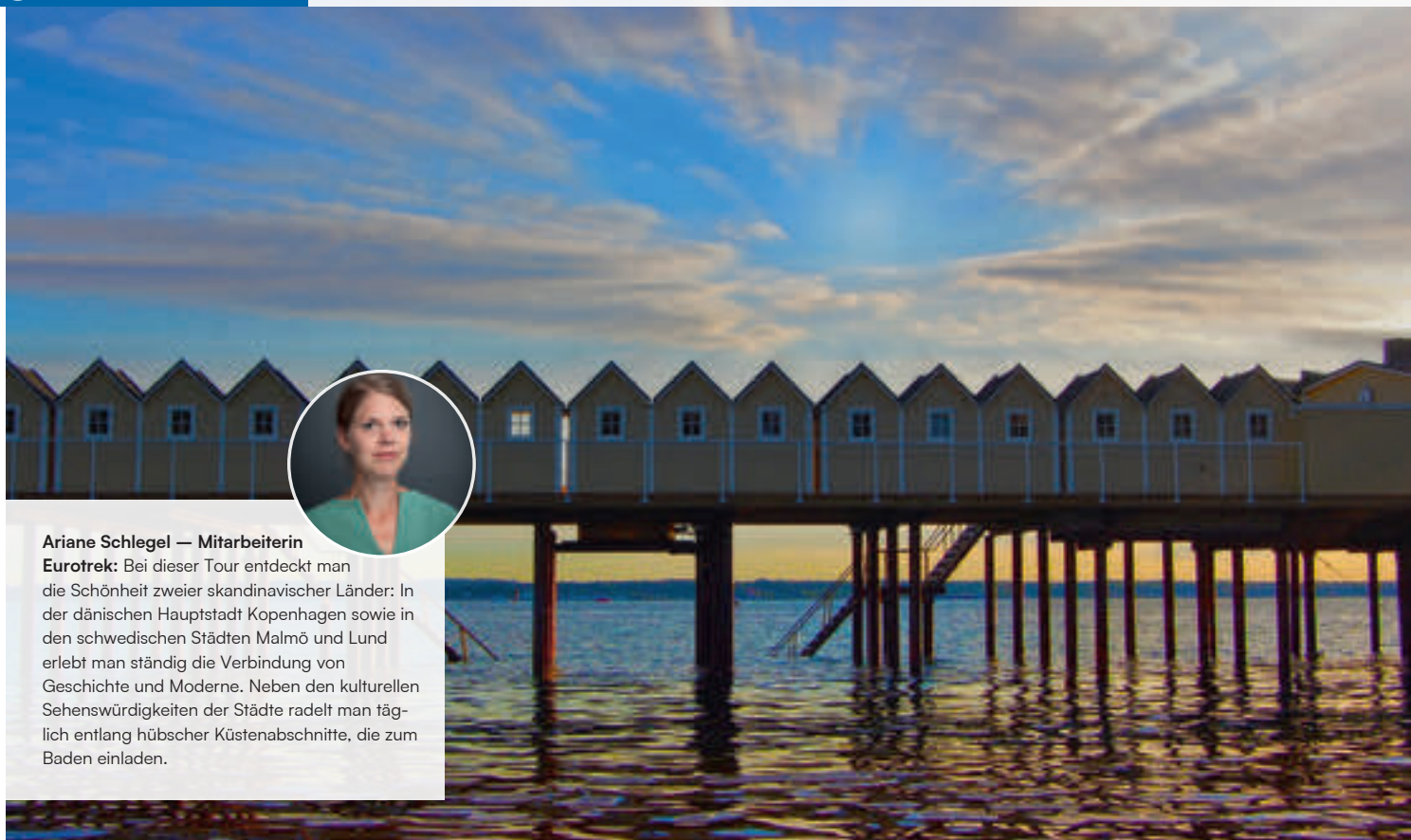
Køge	115.-
Zuschlag EZ	49.-
Kopenhagen	149.-
Zuschlag EZ	99.-

Leistungen

- Übernachtungen inkl. Frühstück
- Gepäcktransfer
- Bestens ausgearbeitete Routenführung
- Reiseunterlagen (1x pro Zimmer)
- GPS-Daten verfügbar
- Service Hotline

Hinweise

- Kurtaxe nicht im Reisepreis enthalten



Ariane Schlegel — Mitarbeiterin

Eurotrek: Bei dieser Tour entdeckt man die Schönheit zweier skandinavischer Länder: In der dänischen Hauptstadt Kopenhagen sowie in den schwedischen Städten Malmö und Lund erlebt man ständig die Verbindung von Geschichte und Moderne. Neben den kulturellen Sehenswürdigkeiten der Städte radelt man täglich entlang hübscher Küstenabschnitte, die zum Baden einladen.

Anreise Freitag: 23.05. - 05.09.

Saison 1: 23.05. - 05.09.

Preise pro Person

Buchungscode	DK-KMRDS-07X
Saison 1	1'425.-
Zuschlag EZ	599.-
Velo 21-Gang Unisex	139.-
Mietvelo-PLUS	215.-
Elektrovelo	319.-

Kategorie: sorgfältig ausgewählte Hotels 3* und 4*

Zusatznächte

Kopenhagen	149.-
EZ	99.-
Malmö	115.-
EZ	69.-

Leistungen

- Übernachtungen inkl. Frühstück
- Gepäcktransfer
- Bestens ausgearbeitete Routenführung
- Reiseunterlagen (1x pro Zimmer)
- 1 Fährticket Helsingor nach Helsingborg (inkl. Fahrrad)
- GPS-Daten verfügbar
- Service Hotline

Hinweise

- Kurtaxe nicht im Reisepreis enthalten

Kopenhagen - Malmö

Hygge oder Lagom?

Auf Ihrer Veloreise von Dänemark nach Schweden erwarten Sie traumhafte Landschaften. Dabei wechseln atemberaubende Küsten, idyllische Hafenstädte und weitläufige Naturreserve das Landschaftsbild. Zauberhafte Strände laden zum Baden und Verweilen ein und die kleinen Städte überraschen mit kulturellen Attraktionen. Die Strecke führt zum grossen Teil direkt am Ufer entlang und bietet daher atemberaubende Ausblicke auf die Ostsee. Die pulsierenden Metropolen Kopenhagen und Malmö können ideal per Drahtesel entdeckt werden. Nicht zuletzt erwarten Sie spannende kulinarische Highlights. Lassen Sie den Alltag hinter sich und tauchen Sie ein in ein wahres Veloerlebnis.

- 1. Tag:** Anreise nach Kopenhagen
- 2. Tag:** Kopenhagen — Vedbæk Umgebung
↕ ca. 30 km ↑ 20 m ↓ 30 m
- 3. Tag:** Vedbæk Umgebung — Helsingborg
↕ ca. 25 km ↑ 20 m ↓ 30 m
- 4. Tag:** Helsingborg — Landskrona
↕ ca. 30 km ↑ 80 m ↓ 1'005 m
- 5. Tag:** Landskrona — Lund
↕ ca. 50 km ↑ 40 m ↓ 1'005 m
- 6. Tag:** Lund — Malmö
↕ ca. 25 km ↑ 10 m ↓ 40 m
- 7. Tag:** Abreise oder Verlängerung

TOURENCHARAKTER

Eine einfache Veloreise durch flache und leicht hügelige Landschaften. Meist auf eigenen Velowegen und gut beschilderten Nebenstrassen ohne viel Verkehr. Nur in den jeweiligen Städten muss mit etwas mehr Verkehr gerechnet werden.





Österlenleden

Küstenwandern im Süden Schwedens.

Der Österlenleden erschliesst das südöstliche Schonen im Süden Schwedens. Auf herrlichen Küstenwegen führt der Wanderpfad zwischen Ystad und Alunbruket hauptsächlich entlang des Meeres, aber auch immer wieder landeinwärts, wo Sie auf urwüchsige Natur in allen Facetten treffen. Gemütliche Wege geleiten Sie durch üppige Wälder und wieder zurück an die Küste mit ihren weissen, kilometerlangen Sandstränden im Wechsel mit beeindruckenden Felsformationen. Das Auf und Ab der Landschaft erreicht ihren Höhepunkt am Hammars Backar und Stenshuvud, von wo Sie eine herrliche Aussicht geniessen. Verkosten sollten Sie auch die herrlich frischen Meeresfrüchte in einem der pittoresken Fischerdörfer.

- 1. Tag:** Anreise nach Ystad
- 2. Tag:** Ystad — Käseberga
⊙ ca. 5.5 h |↔| ca. 21 km ↑ 185 m ↓ 186 m
- 3. Tag:** Käseberga — Skillinge
⊙ ca. 5-6 h |↔| ca. 22 km ↑ 144 m ↓ 144 m
- 4. Tag:** Skillinge — Simrishamn
⊙ ca. 3.5 h |↔| ca. 13 km ↑ 90 m ↓ 84 m
- 5. Tag:** Simrishamn — Kivik
⊙ ca. 6 h |↔| ca. 22 km ↑ 252 m ↓ 238 m
- 6. Tag:** Kivik — Brösarp
⊙ ca. 3.5 h |↔| ca. 12 km ↑ 290 m ↓ 259 m
- 7. Tag:** Brösarp — Alunbruket
⊙ ca. 4 h |↔| ca. 14 km ↑ 640 m ↓ 642 m
- 8. Tag:** Abreise oder Verlängerung

■●□□ Tourencharakter

Sie wandern auf guten Wanderwegen, meist entlang der Küste, sowie auf Wald- und Wiesenwegen und Nebenstrassen. Grundkondition ist ausreichend, längere Etappen können zum Teil mit den öffentlichen Verkehrsmitteln abgekürzt werden.



Anreise täglich: 01.05. - 12.10.

Saison 1: 01.05. - 14.06. | 01.09. - 12.10.

Saison 2: 15.06. - 31.08.

Preise pro Person

Buchungscode	SE-SEWYA-08X
Saison 1	1'285.-
Zuschlag EZ	539.-
Saison 2	1'515.-
Zuschlag EZ	675.-
Zuschlag Alleinreisende	299.-

Kategorie: Mittelklassehotels, schöne Gasthäuser und B&Bs

Zusatznächte

Alunbruket	139.-
Zuschlag EZ	99.-
Ystad	139.-
Zuschlag EZ	85.-

Leistungen

- Übernachtungen inkl. Frühstück
- Gepäcktransfer
- Bestens ausgearbeitete Routenführung
- Reiseunterlagen (1x pro Zimmer)
- 1 Abendessen (Alunbruket)
- 1 Rücktransfer Alunbruket — Brösarp
- GPS-Daten verfügbar
- Service Hotline

Hinweise

- Kurtaxe nicht im Reisepreis enthalten



Anreisetermine 15.05. — 15.09.

Tour A & E: täglich

Tour B & C: Montag, Mittwoch, Samstag

Tour D & F: Sonntag, Dienstag, Freitag

Mindestteilnehmer 2 Personen

Preise pro Person

Tour A	Buchungscode	SE-VLATA-08X
Grundpreis		399.-
Kinder 6–15 J.		269.-
Tour B	Buchungscode	SE-VLATB-08X
Grundpreis		445.-
Kinder 6–15 J.		299.-
Tour C	Buchungscode	SE-VLATC-08X
Grundpreis		445.-
Kinder 6–15 J.		299.-
Tour D	Buchungscode	SE-VLATD-08X
Grundpreis		445.-
Kinder 6–15 J.		299.-
Tour E	Buchungscode	SE-VLATE-08X
Grundpreis		375.-
Kinder 6–15 J.		255.-
Tour F	Buchungscode	SE-VLATF-08X
Grundpreis		445.-
Kinder 6–15 J.		299.-

Kategorie: Campingplätze & Biwak

*Kinderpreise gültig in Begleitung zweier Vollzahlenden.

Kanu Schweden

In freier Wildbahn.

Mit dem Kanu gehen Sie auf eine stille Reise. Ruhig und ohne Eile paddeln Sie durch die schwedischen Wälder. Oft treffen Sie den ganzen Tag keinen anderen Menschen an. Hier gibt es nur klare Flüsse, grüne Wälder und helle Nächte. Wenige Orte bieten Ihnen ein derart intensives Naturerlebnis, wie die unberührte Wildnis Värmlands. Auf den unzähligen Seen und Flüssen Värmlands stehen zahlreiche Kanutouren in verschiedenen Schwierigkeitsgraden zur Auswahl. Egal ob Könnler oder Einsteiger: wer Natur sucht, wird hier fündig!

1. Tag: Anreise nach Arvika

Bis 17:00 Uhr Übernahme der Campingausrüstung beim Kanucenter. Die erste Nacht in der schwedischen Wildnis steht Ihnen bevor.

2.–7. Tag: Individuelle Kanutour

Am Morgen übernehmen Sie restliche Ausrüstung und bekommen eine Einführung in die kommenden Etappen. Ihr Gepäck verstauen Sie in wasserdichten Tonnen. Einen Koffer werden Sie in den nächsten Tagen nicht brauchen, Sie nehmen Ihr ganzes Gepäck im Kanu mit.

Sobald alle Vorbereitungen getroffen sind, wird Ihnen im Camp erklärt, wie Sie Ihr Kanu am besten beladen und steuern. Anschliessend startet Ihre Reise durch die unendlichen Wälder Värmlands. Die nächsten Tage sind Sie auf sich allein gestellt. Sie erhalten das nötige Material, um sich zu orientieren und bestimmen das Tempo Ihrer Reise selbst. Um von einem See zum nächsten zu gelangen, führen Sie einen kleinen Wagen mit sich, mit dem Sie Ihr

Kanu inklusive Ausrüstung an Land transportieren können. Abends suchen Sie sich einen ruhigen Platz und schlagen Ihr Lager für die Nacht auf.

8. Tag: Abreise oder Verlängerung.

■ ■ ■ ■ Tourencharakter

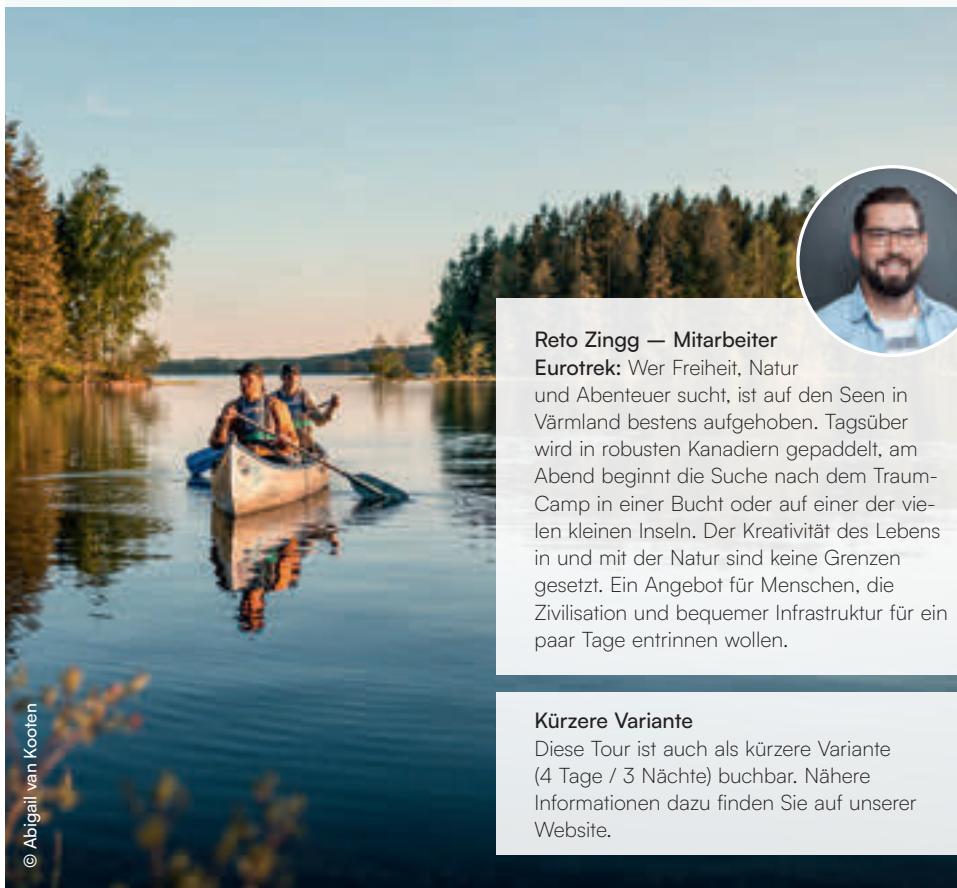
Voraussetzungen: Grundkondition und Schwimmkenntnisse. Ruhig fliessendes Gewässer mit einigen wilderen Abschnitten und kleineren Stromschnellen. Details in den jeweiligen Tourenbeschreibungen.

Tour A: Glaskogen I ca. 100 km

Die Tour führt Sie zu den unberührten Seen des Glaskogen Naturreservats mit kleinen Inseln und stillen Buchten. Im Dorf Lenungshammar können Sie ihr zusätzlichen Proviant beziehen und sich bei einer Dusche und Sauna erholen. Danach tauchen Sie wieder ein in die Wildnis des Naturreservats. Detailinfos: Einige längere Landtransporte, daher wird die Route nicht für Familien mit kleinen



© Abigail van Kooten



© Abigail van Kooten



Reto Zingg — Mitarbeiter

Eurotrek: Wer Freiheit, Natur und Abenteuer sucht, ist auf den Seen in Värmland bestens aufgehoben. Tagsüber wird in robusten Kanadiern gepaddelt, am Abend beginnt die Suche nach dem Traum-Camp in einer Bucht oder auf einer der vielen kleinen Inseln. Der Kreativität des Lebens in und mit der Natur sind keine Grenzen gesetzt. Ein Angebot für Menschen, die Zivilisation und bequemer Infrastruktur für ein paar Tage entrinnen wollen.

Kürzere Variante

Diese Tour ist auch als kürzere Variante (4 Tage / 3 Nächte) buchbar. Nähere Informationen dazu finden Sie auf unserer Website.

Kindern empfohlen. Schwierigkeitsgrad: mittel bis anspruchsvoll. 8 Landtransporte.

Tour B: Rinnen I-II ca. 75–120 km

Der grosse See Värmeln steht bei dieser Tour im Mittelpunkt. Wunderschöne Inseln und ein dicht verwachsenes Ufer machen Touren auf diesem See zu einem einmaligen Erlebnis. Unterwegs gibt es vereinzelt Möglichkeiten, um während der Tour Proviant aufzustocken.

Detailinfos: Die Tour ist für jedermann geeignet. Sie können aus drei verschiedenen Varianten wählen. Schwierigkeitsgrad: mittel bis anspruchsvoll. 4 Landtransporte.

Tour C: Jösse I-II ca. 110 km

Bei dieser Tour überschreiten Sie Grenzen und paddeln für ein bis zwei Tage auf norwegischen Gewässern. Sie sind in wenig besiedeltem Gebiet unterwegs. Trotzdem gibt es in dieser Gegend immer wieder Spuren menschlicher Siedlung — unter anderem den „Skramle stenen“, den ältesten Runenstein Schwedens.

Detailinfos: Erfahrung im Outdoorleben und gute Kondition sind für diese Tour nötig. Schwierigkeitsgrad: anspruchsvoll, 16 Landtransporte, 8 davon kurz.

Tour D: Köla Älv I-II ca. 85 km

Sie beginnen Ihre Reise jenseits der schwedischen Grenze in Norwegen. Auf Ihrem Weg zurück nach Arvika erwarten Sie einfache Gewässer und kleine, gemütliche Dörfer. Der Fluss Köla Älv ist idyllisch und einfach zu befahren. Unterwegs gibt

es Möglichkeiten, um zu campen und um Tiere zu beobachten.

Detailinfos: eine perfekte Tour für Anfänger und Familien. Schwierigkeitsgrad: einfach. 8 Landtransporte.

Tour E: Värmeln I-II ca. 75–120 km

Diese Variante startet und endet am Kanucenter in Arvika und führt Sie auf den See Värmeln. Mit seinen vielen Inseln und den unberührten Ufern ist dieser See ein perfektes Gebiet für eine einfache Kanureise. Highlights sind die Dörfer Värmskog und das Borgvik.

Detailinfos: Die Tour ist für jedermann geeignet. Sie können aus zwei verschiedenen Routen wählen. Schwierigkeitsgrad: einfach. 2 Landtransporte.

Tour F: Lillälven I-II ca. 100 km

Wer Einsamkeit und Outdoorabenteuer sucht, ist auf dem Fluss Lillälven auf der richtigen Fährte. Erst im zweiten Teil der Woche kommen Sie wieder in die Nähe von kleinen Siedlungen, in denen Sie Proviant aufstocken können.

Detailinfos: Erfahrung im Outdoorleben und gute Kondition sind für diese Tour nötig. Schwierigkeitsgrad: anspruchsvoll. 11 Landtransporte.

Leistungen

- Übernachtungen wie aufgeführt
- Zelt, Schlafsack und Isomatte
- Kanu inkl. Ausrüstung
- Komplette Kochausrüstung
- Transfers gemäss Programm
- Instruktion und Kartenmaterial
- Persönliche Toureninformation (EN)
- Reiseunterlagen (1x pro Zimmer)
- Service-Hotline

Detailinfo

- Mindestalter 6 Jahre.
- Für die Landtransporte führt ihr einen Kanuwagen mit euch.



Osteuropa

An aerial photograph showing a wide, meandering river flowing through a dense, lush green forest. The river's path is irregular, with several sharp turns and small islands. The surrounding forest is thick and appears to be a mix of deciduous and coniferous trees. The lighting suggests a bright day, with some reflections on the water's surface.

Szigetköz — die kleine Schuttinsel

Nordwestlich von Budapest schuf die mäandernde Donau ein malerisches Landschaftsbild. In ihren unzähligen Flussarmen entstand durch Erosion und Ablagerung von Sand und Kies ein Naturparadies mit unzähligen grösseren und kleineren Inseln. Eine davon ist Szigetköz, die Kleine Schütt- oder Schuttinsel. Sie ist 52 km lang und 8 km breit. Auf der rechten Donauseite gelegen, gehört der kleinere, nördliche Inselteil zur Slowakei, der südliche zu Ungarn. Letzterer ist seit Jahrtausenden besiedelt, während im Norden ein Kraftwerk steht.

Durch ihre geringe Höhe wurde die Kleine Schuttinsel oft überflutet, selbst dort, wo Dämme für Schutz sorgen sollten. Moderne Deiche etwas weiter im Landesinnern konnten schliesslich dauerhaft vor Fluten schützen und die wertvolle Auenlandschaft erhalten. Unzählige Rinnsale und Wasserläufe durchziehen die Kleine Schuttinsel und verleihen ihr ein einzigartiges und abwechslungsreiches Landschaftsbild. Diese kleinen und grösseren Gewässer sind ein idealer Lebensraum für viele Pflanzen- und Tierarten, darunter zahlreiche Vögel, Fische, Amphibien. Grosse Teile von Szigetköz stehen seit bald vierzig Jahren unter Naturschutz. Ein Nationalpark ist geplant.



©NGdesign/hun/Shutterstock

Reiseüberblick



individuelle Veloferien

Baltikum	122
Bled - Venedig	121
Istrien	119
Masuren	117
Slowenien	120
Stettin - Danzig	116
Wien - Budapest	118



individuelle Wanderferien

Alpe-Adria-Trail	127
Istrien	125
Julische Alpen & Wildes Soca Tal	126
Lykischer Weg	129
Peaks of the Balkans	123
Zakynthos	128



individuelle Ferien mit Rad & Schiff

Inselhüpfen in Süddalmatien	124
-----------------------------	-----



Weitere Touren finden Sie unter
www.eurotrek.ch/osteuropa



©Malgorzata Duszyńska

Anreise Samstag: 10.05. - 20.09.

Saison 1: 10.05. - 20.09.

Preise pro Person

Buchungscode	PL-SDRSD-08X
Saison 1	1135,-
Zuschlag EZ	225,-
Velo 21-Gang Unisex	75,-
Elektrovelo	259,-

Kategorie: 3*- und 4*-Hotels (Stettin) und landestypische Mittelklassehotels

Zusatznächte

Danzig	89,-
Zuschlag EZ	55,-
Stettin	79,-
Zuschlag EZ	29,-

Leistungen

- Übernachtungen inkl. Frühstück
- 5 x Halbpension (in Stettin und Danzig nur Frühstück)
- Gepäcktransfer
- Bestens ausgearbeitete Routenführung
- Reiseunterlagen (1x pro Zimmer)
- 1 Busfahrt von Szczecin nach Swinemünde
- 1 Schifffahrt von der Halbinsel Hela nach Danzig bzw. Gdynia
- Bustransfer laut Programm
- Service Hotline

Hinweise

- Kurtaxe nicht im Reisepreis enthalten

Stettin - Danzig

Ostseeküste und Pommern

Etwa 500 km erstrecken sich die breiten, strahlendweissen Strände der Ostseeküste in Polen - von der Insel Wolin bis zum Frischen Haff. Diese Veloreise führt Sie von den Werften und der Oder in Stettin bis zu der Hansemetropole Danzig, der so genannten Perle der Ostsee. Nachhaltige Landschaftseindrücke mit den Wanderdünen von Łeba, die Küstenwälder und die atemberaubende einsame Landschaft von Pommern. Sie radeln immer Richtung Danzig und lernen die Hansemetropole von ihrer schönsten Seite kennen — die prächtige Langgasse und das prachtvolle Backsteinwerk der Marienkirche.

1. Tag: Anreise nach Stettin

2. Tag: Stettin — Swinemünde — Cammin

I-H ca. 45-65 km ↑ 130 m ↓ 135 m

3. Tag: Cammin — Ostseeküste — Kolberg

I-H ca. 50 km ↑ 85 m ↓ 80 m

4. Tag: Kolberg — Osieki / Slupsk

I-H ca. 50 km ↑ 105 m ↓ 100 m

5. Tag: Osieki — Rowy — Slowinski Łeba

I-H ca. 45 km ↑ 110 m ↓ 105 m

6. Tag: Ruhetag an der Ostsee

7. Tag: Łeba — Halbinsel Hela — Danzig

I-H ca. 40 km ↑ 30 m ↓ 65 m

8. Tag: Abreise oder Verlängerung

■□□□ Tourencharakter

Eine Veloreise durch meistens flaches Gelände. Die Radstrecken verlaufen fernab der Hauptstrassen auf zumeist asphaltierten, abschnittsweise auch unebeneren oder sandigen Wegen.





Marlise Haller — Mitarbeiterin

Eurotrek: Endlich wurde mein lang ersehnter Reisewunsch in die Masuren Wirklichkeit. Warschau mit seinen verschiedenen Gesichtern hat unsere Erwartungen klar übertroffen. Die Masuren mit ihren endlosen Weiten lassen den Reisenden zur Ruhe kommen, durchatmen und einen Gang runterschalten. Überall nisten Störche und beleben mit ihrem auffälligen Federkleid das Landschaftsbild. Mit dem Kanu auf dem Fluss Krutynia erlebten wir Flora und Fauna hautnah und genossen die Ruhe und Beschaulichkeit auf dem einfach zu befahrenden Fluss.

Masuren

Das Land der 3'000 Seen

Masuren, das Land der abertausend weissen Störche, ist die grüne Lunge Europas und eine Gegend, mit welcher der Mensch sorgsam umging. Friedvolle Ruhe der riesigen Urwälder und Naturparks, weite Heideflächen und herrlich saubere Flüsse und Seen prägen diese Landschaft genauso wie jahrhundertealte Alleen. Lassen Sie sich beeindruckt von einer ungewöhnlich reichen Pflanzen- und Tierwelt. Auf den Velotouren und während des umfangreichen Begleitprogramms mit Bootsfahrten, Kajaktour und Besichtigungen entdecken Sie ein jung gebliebenes Land und ehrliche Gastfreundschaft.

- 1. Tag:** Anreise nach Warschau
- 2. Tag:** Warschau — Kleinort — Krutyni
|→| ca. 15 km ↑ 50 m ↓ 85 m
- 3. Tag:** Rundtour Johannsburger Heide
|→| ca. 50 km ↑ 130 m ↓ 115 m
- 4. Tag:** Krutyn — Nikolaiken
|→| ca. 40 km ↑ 585 m ↓ 20'125 m
- 5. Tag:** Rundtour Nikolaiken
|→| ca. 35 km ↑ 190 m ↓ 235 m
- 6. Tag:** Nikolaiken — Sensburg
|→| ca. 45 km ↑ 95 m ↓ 100 m
- 7. Tag:** Rundtour Masurische Seen
|→| ca. 50 km ↑ 110-155 m ↓ 120-150 m
- 8. Tag:** Sensburg — Heilige Linde — Warschau
|→| ca. 30 km ↑ 280 m ↓ 275 m
- 9. Tag:** Warschau Abreise oder Verlängerung

■ ■ ■ ■ **Tourencharakter**

Sie fahren auf Feld- und Waldwegen, hin und wieder auch auf Kopfsteinpflaster und Nebenstrassen mit schönen Alleen. Das Gelände ist teils hügelig. Grundkondition ist erforderlich



Anreise Samstag: 10.05. - 20.09.

Saison 1: 10.05. - 20.09.

Preise pro Person

Buchungscode	PL-MSRWW-09X
Saison 1	989.-
Zuschlag EZ	199.-
Velo 21-Gang Unisex	85.-
Elektrovelo	359.-

Kategorie: Pensionen und 3*-Hotels

Zusatznächte

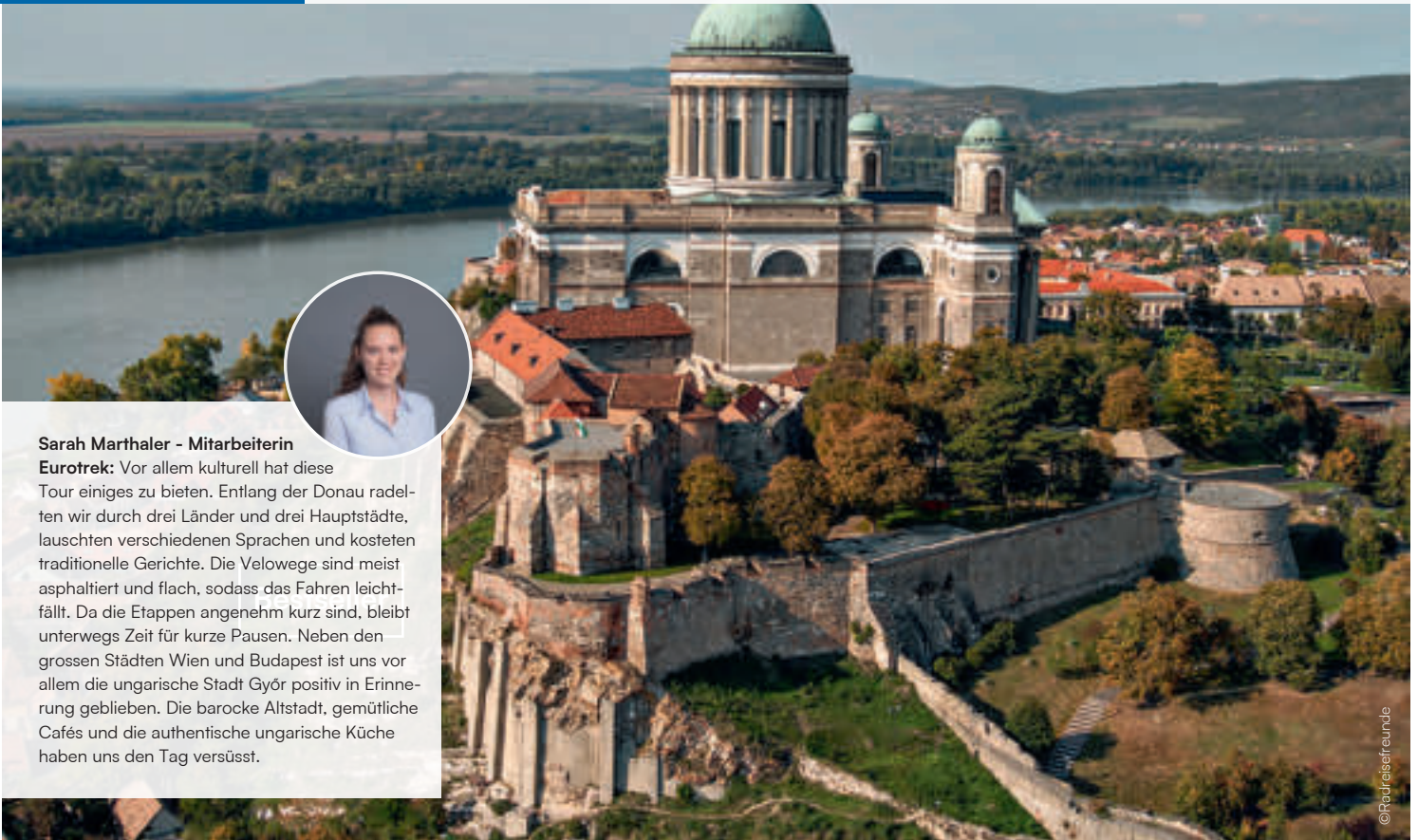
Warschau	75.-
Zuschlag EZ	29.-

Leistungen

- Übernachtungen inkl. Frühstück
- Gepäcktransfer
- 6 Halbpension (in Warschau nur Frühstück)
- Bestens ausgearbeitete Routenführung
- Reiseunterlagen (1x pro Zimmer)
- Bustransfer laut Programm
- 1 Stadtbesichtigung in Warschau
- 1 Schifffahrt Nikolaiken - Rhein (inkl. Velo)
- GPS-Daten verfügbar
- Service Hotline

Hinweise

- Kurtaxe nicht im Reisepreis enthalten



Sarah Marthaler - Mitarbeiterin

Eurotrek: Vor allem kulturell hat diese Tour einiges zu bieten. Entlang der Donau radelten wir durch drei Länder und drei Hauptstädte, lauschten verschiedenen Sprachen und kosteten traditionelle Gerichte. Die Velowege sind meist asphaltiert und flach, sodass das Fahren leichtfällt. Da die Etappen angenehm kurz sind, bleibt unterwegs Zeit für kurze Pausen. Neben den grossen Städten Wien und Budapest ist uns vor allem die ungarische Stadt Győr positiv in Erinnerung geblieben. Die barocke Altstadt, gemütliche Cafés und die authentische ungarische Küche haben uns den Tag versüsst.

©RadreiseFreunde

Anreise Samstag | zusätzlich Freitag, Sonntag
in Saison 2 | täglich in Saison 3: 29.03. - 11.10.
Saison 1: 29.03. - 10.04. | 01.10. - 11.10.
Saison 2: 11.04. - 29.05. | 05.09. - 30.09.
Saison 3: 30.05. - 04.09.

Preise pro Person

	Kat. A	Kat. B
Buchungscode	AT-WIRWB-08A	08B
Saison 1	999.-	835.-
Saison 2	1'185.-	1'015.-
Saison 3	1'319.-	1'139.-
Zuschlag EZ	519.-	355.-
Zuschlag Halbpension (5x)	159.-	159.-
Velo 21-Gang Unisex	119.-	119.-
Mietvelo PLUS	199.-	199.-
Elektrovelo	319.-	319.-

Kategorie A: 4*-Hotels | Kategorie B: 4*- und 3*-Hotels

Zusatznächte auf unserer Website.

Leistungen

- Übernachtung in der gewählten Kategorie inkl. Frühstück • Persönliche Toureninformation
- Gepäcktransport • Bestens ausgearbeitete Routenführung • Reiseunterlagen (1x pro Zimmer)
- Schifffahrt Esztergom — Visegrád oder Szenetendre — Busapest inkl. Rad (nicht täglich möglich, Alternativ Zugfahrt) • Navigations-App und GPS-Daten • Service Hotline

Hinweise

- Kurtaxe nicht im Reisepreis enthalten

Wien - Budapest

Drei Länder-Tour

Auwälder, ursprüngliche Dörfer und zauberhafte Städte werden Sie auf dieser Radtour erkunden. Allen voran natürlich die drei Metropolen Wien, Bratislava und Budapest. Relikte römischer Vergangenheit finden Sie in Carnuntum sowie im Römerkastell Kelemantia. Artenvielfalt entdecken Sie in den Auwäldern. Die kleinen Dörfer, die Sie immer wieder passieren, haben Ihren ursprünglichen Charme erhalten. Ein wahres Naturparadies bildet die kleine Schüttinsel, die Sie an gleich zwei Radetappen durchqueren. Nicht zu vergessen die zahlreichen Burgen und Schlösser, die stolz neben der Donau thronen.

- 1. Tag: Anreise nach Wien**
- 2. Tag: Wien — Bratislava**
↕ ca. 65 km ↑ 85 m ↓ 100 m
- 3. Tag: Bratislava — Mosonmagyaróvár**
↕ ca. 40 km ↑ 25 m ↓ 50 m
- 4. Tag: Mosonmagyaróvár — Győr**
↕ ca. 40 km ↑ 40 m ↓ 40 m
- 5. Tag: Győr — Komárom**
↕ ca. 40 km ↑ 75 m ↓ 90 m
- 6. Tag: Komárom — Esztergom | Visegrád**
↕ ca. 55 km ↑ 100 m ↓ 110 m
- 7. Tag: Esztergom | Visegrád — Budapest**
↕ ca. 65 km ↑ 90 m ↓ 80 m
- 8. Tag: Individuelle Abreise oder Verlängerung**

Tourencharakter

Die Radtour führt auf eigenen Radwegen, Dammwegen und teilweise auch auf verkehrsarmen Nebenstrassen. Wenige, kurze Abschnitte mit Verkehr. Die Strecke ist sehr gut beschildert, mit ein paar Ausnahmen im Slowakischen Teil. Insgesamt eine einfache Velotour, mit leichten Steigungen.





©www.wishalder.com - Harald Wishalder

Istrien

Die sonnige Halbinsel im Mittelmeer.

Ausgangspunkt dieser Radreise ist Triest, die ehemalige Habsburger Hafenstadt am Ufer der Adria. Zur Zeit des Römischen Reiches entwickelte sich Triest von einer relativ kleinen, unbedeutenden Stadt in eine betriebsame und reiche Hafenstadt. Nach wenigen Kilometern verlassen Sie Italien und radeln durch Istrien. Diese sonnige Halbinsel im Mittelmeer wird geprägt durch malerische kleine Fischerdörfer, kleine Städtchen auf karstigen Hügeln, Weinberge und Täler. Lassen Sie sich vom Charme der kontrastreichen Landschaften und von den vielen Farben Istriens überraschen.

- 1. Tag:** Anreise nach Triest
- 2. Tag:** Triest — Piran/Portorož
↕ ca. 35-65 km ↑ 490 m ↓ 495 m
- 3. Tag:** Piran/Portorož — Umag/Novigrad
↕ ca. 35-60 km ↑ 180 m ↓ 180 m
- 4. Tag:** Umag/Novigrad — Poreč
↕ ca. 20-40 km ↑ 280 m ↓ 285 m
- 5. Tag:** Rundtour Poreč
↕ ca. 35 km ↑ 345 m ↓ 290 m
- 6. Tag:** Poreč — Rovinj
↕ ca. 55 km ↑ 520 m ↓ 520 m
- 7. Tag:** Rovinj — Pula
- 8. Tag:** Abreise oder Verlängerung

■ ■ ■ ■ Tourencharakter

Die Veloreise verläuft leicht hügelig. Rund um die städtischen Zentren ist mit etwas Verkehr zu rechnen. Die Tour ist äusserst aussichtsreich und bietet immer wieder schöne Ausblicke auf die Adria.



Anreise Mittwoch, Samstag: 29.03. - 01.11.
Saison 1: 29.03. | 01.11.
Saison 2: 30.03. - 13.06. | 13.09. - 31.10.
Saison 3: 14.06. - 12.09.

Preise pro Person

Buchungscode	HR-IS RTP-08X
Saison 1	845.-
Saison 2	995.-
Saison 3	1'025.-
Zuschlag EZ	259.-
Velo 21-Gang Unisex	125.-
Mietvelo-PLUS	199.-
Elektrovelo	319.-

Kategorie: 3*- und 4*-Hotels


Zusatznächte auf unserer Website.

Leistungen

- Übernachtungen inkl. Frühstück
- Videobriefing
- Gepäcktransfer
- Bestens ausgearbeitete Routenführung
- Reiseunterlagen (1x pro Zimmer)
- Navigations-App und GPS-Daten
- Service Hotline

Hinweise

- Kurtaxe nicht im Reisepreis enthalten



Geheimtipp

©Pantea Adrian

Anreise täglich: 29.03. - 11.10.

Saison 1: 29.03. - 02.05. | 05.10. - 11.10.

Saison 2: 03.05. - 14.08. | 20.09. - 04.10.

Saison 3: 15.08. - 19.09.

Preise pro Person

Buchungscode	SL-SLRBM-08X
Saison 1	1'065.-
Zuschlag EZ	415.-
Saison 2	1'215.-
Zuschlag EZ	349.-
Saison 3	1'339.-
Zuschlag EZ	369.-
Zuschlag Alleinreisende	99.-
Velo 21-Gang Unisex	129.-
Elektrovelo	319.-

Kategorie: 3*- und 4*-Hotels & Pensionen

Zusatznächte auf unserer Website.

Leistungen

- Übernachtungen inkl. Frühstück
- Gepäcktransfer
- Transfers gemäss Programm
- Navigations-App und GPS-Daten
- Service Hotline

Hinweise

- Kurtaxe im Reisepreis enthalten

Slowenien

Von den Alpen bis zur Adria

Die Fahrt beginnt am märchenhaften Bleder See. Inmitten des Alpsees liegt nämlich die hübsche Marienkirche, direkt vor den Julischen Alpen. Weiter geht es durch die schönsten Berglandschaften Sloweniens, über den Pass, entlang der Flüsse bis in das Tal der Weinberge. Schlösser und Kirchen auf den Hügeln dominieren die Landschaft, und in der Karstregion gibt es hervorragende lokale Weine und Speisen. Schliesslich erwartet Sie die sonnige Küste mit gemütlichen Promenaden und venezianischer Architektur.

- 1. Tag: Anreise nach Bled**
- 2. Tag: Bled — Bohinjska Bistrica**
I-H ca. 27 km ↑ 130 m ↓ 830 m
- 3. Tag: Bohinjska Bistrica — Tolmin**
I-H ca. 30-55 km ↑ 200-1'020 m ↓ 510-1'340 m
- 4. Tag: Tolmin — Šmartno — Solkan**
I-H ca. 46 km ↑ 470 m ↓ 1'410 m
- 5. Tag: Solkan — Karst Umgebung**
I-H ca. 42 km ↑ 550 m ↓ 370 m
- 6. Tag: Karst Umgebung — Lipica — Divaca**
I-H ca. 50 km ↑ 610 m ↓ 440 m
- 7. Tag: Divaca — Muggia**
I-H ca. 38 km ↑ 350 m ↓ 780 m
- 8. Tag: Abreise oder Verlängerung**

■ ■ ■ ■ Tourencharakter

Die Tour führt durch leicht hügelige Landschaften. Immer wieder mit kurzen Steigungen, die teils mit dem Zug abgekürzt werden kann. Grossteils asphaltierte Wege. Durchschnittliche Kondition ist für diese Tour ausreichend.





Neue Reise

Bled - Venedig

Wilde Flüsse und sanfte Küsten

Der See von Bled ist ein wunderbarer Startpunkt für diese Veloreise ans Meer. Der Fluss Save bringt Sie von Slowenien nach Italien. Ein spannendes Stück der Strecke führt entlang des bekannten Alpe-Adria-Radwegs auf einer alten Bahntrasse durch Tunneln und über alte Stahlbrücken. Der Naturfluss Tagliamento begleitet Sie durch die reizenden Ortschaften Venzone und Gemona del Friuli nach Udine. Über die Festungsanlage Palmanova radeln Sie in Richtung Meer in das beschauliche Fischerdorf Marano Lagunare und weiter nach Caorle, einem bekannten Ferienort an der nördlichen Adria. Den krönenden Abschluss findet diese Veloreise in der Lagunenstadt Venedig.

1. Tag: Anreise nach Bled**2. Tag:** Bled — Tarvis

↕ ca. 55 km ↑ 720 m ↓ 470 m

3. Tag: Tarvis — Gemona/Umgebung

↕ ca. 65 - 70 km ↑ 490 m ↓ 990 m

4. Tag: Gemona/Umgebung — Udine

↕ ca. 55 km ↑ 205 m ↓ 335 m

5. Tag: Udine — Marano Lagunare

↕ ca. 60 km ↑ 5 m ↓ 120 m

6. Tag: Marano Lagunare — Caorle

↕ ca. 75 km ↑ 5 m ↓ 5 m

7. Tag: Caorle — Venedig/Mestre

↕ ca. 50 km ↑ 5 m ↓ 5 m

8. Tag: Abreise oder Verlängerung**■ ■ ■ ■** Tourencharakter

Sie fahren auf gut ausgebauten Radwegen und ruhigen Nebenstrassen. Nur kurze Abschnitte auf stärker befahrenen Strassen. Gelegentlich gibt es gut fahrbare Schotterpassagen. Die Streckenführung steigt leicht bis Tarvis, danach bergab bis ans Meer. Weiter auf flachen Wegen bis Venedig.



Anreise Samstag: 26.04. - 04.10.

Saison 1: 26.04. - 09.05. | 27.09. - 04.10.

Saison 2: 10.05. - 23.05. | 06.09. - 26.09.

Saison 3: 24.05. - 05.09.

Preise pro Person

Buchungscode	SI-OBREV-08X
Saison 1	865.-
Saison 2	1'069.-
Saison 3	1'255.-
Zuschlag EZ	465.-
Velo 21-Gang Unisex	105.-
Mietvelo-PLUS	185.-
Elektrovelo	289.-

Kategorie: 3*- und 4*-Hotels

Zusatznächte auf unserer Website.

Leistungen

- Übernachtungen inkl. Frühstück
- Gepäcktransfer
- Bestens ausgearbeitete Routenführung
- Reiseunterlagen (1x pro Zimmer)
- 1 24-Std.-Ticket für Venedig (gültig für öffentliche Verkehrsmittel)
- Navigations-App und GPS-Daten
- Service Hotline

Hinweise

- Kurtaxe nicht im Reisepreis enthalten



Anreise Mittwoch: 04.06. - 03.09.
Saison 1: 04.06. - 19.06. | 01.07. - 02.07.
Saison 2: 20.06. - 30.06. | 03.07. - 03.09.

Preise pro Person

Buchungscode	EE-BARTV-11X
Saison 1	1'585.-
Zuschlag EZ	485.-
Saison 2	1'885.-
Zuschlag EZ	585.-
Zuschlag Halbpension (6x)	279.-
Velo 24-Gang Unisex	149.-
Elektrovelo	355.-

Kategorie: 3*- und 4*-Hotels

Zusatznächte auf unserer Website.

Leistungen

- Übernachtungen inkl. Frühstück • Gepäcktransport • Alle Transfers im klimatisierten Kleinbus laut Program • Bestens ausgearbeitete Routenführung • Reiseunterlagen (1x pro Zimmer) • Geführte 2-stündige Stadttouren (auf Englisch) in Tallinn, Riga und Vilnius (Eintritte auf eigene Kosten) • 1 Schiffsfahrt über das Kurische Haff von Nida zum Festland • GPS-Daten verfügbar • Service Hotline

Hinweise

- Touren mit Deutscher Reiseleitung: 02.07. | 23.07. | 06.08. | 27.08. • Kurtaxe nicht im Reisepreis enthalten

Baltikum

Estland — Lettland — Litauen

Die Ostseeküste und die Nationalparks von Litauen, Lettland und Estland zeigen sich von ihrer schönsten Seite! Highlights dieser Reise sind die drei Hauptstädte Vilnius, Riga und Tallinn, deren Altstädte als UNESCO-Welterbe eingetragen sind. Sie radeln durch den Lahemaa Nationalpark, genießen die Seeregion Otepää — die sogenannte estnische Schweiz — entdecken das schöne Gauja-Flusstal in Lettland und die litauische Sahara — die Kurische Nehrung. Erleben Sie die Vielfalt der Städte, Dörfer und Landschaften und erfahren Sie das gute Zusammenspiel dieser Schwesterländer.

- 1. Tag: Anreise nach Tallinn**
- 2. Tag: Tallinn — Nationalpark Lahemaa — Sagadi**
↕ ca. 50 km ↑ 165 m ↓ 230 m
- 3. Tag: Sagadi — Tartu**
↕ ca. 50 km ↑ 55 m ↓ 55 m
- 4. Tag: Tartu — Otepää — Sigulda**
↕ ca. 30 km ↑ 90 m ↓ 190 m
- 5. Tag: Sigulda — Nationalpark Gauja — Riga**
↕ ca. 20 km ↑ 75 m ↓ 115 m
- 6. Tag: Rundtour Jurmala**
↕ ca. 35 km ↑ 45 m ↓ 60 m
- 7. Tag: Riga — Berg der Kreuze — Klaipėda**
↕ ca. 30 - 40 km ↑ 65-80 m ↓ 70-80 m
- 8. Tag: Klaipėda — Kurische Nehrung — Nida**
↕ ca. 60 km ↑ 105 m ↓ 100 m
- 9. Tag: Nida — Kaunas**
↕ ca. 30 km ↑ 30 m ↓ 35 m
- 10. Tag: Kaunas — Vilnius**
↕ ca. 30 km ↑ 125 m ↓ 65 m
- 11. Tag: Abreise oder Verlängerung**

■ ■ ■ □ Tourencharakter

Vorwiegend auf verkehrsarmen Nebenstrassen. Das Gelände ist abwechslungsreich und vor allem im Gauja-Flusstal und in der Otepää Region hügelig, sonst verläuft die Strecke vorwiegend flach. Die Tour geht durch alle drei baltischen Staaten und beinhaltet daher einige lange Minibustransfers.





Elina Dieterich - Mitarbeiterin

Eurotrek: Wer ein Abenteuer in unberührter Natur sucht, ist hier genau richtig, denn die Gipfel des Balkans haben unsere Erwartungen übertroffen. Begeistert haben uns die Gastfreundschaft und die vielfältige Landschaft. Die Nadelwälder, weiten Wiesen und hohen Berge belohnen mit wunderschönen Eindrücken. Abends erwarteten uns leckere Speisen in gemütlichen Gasthäusern - perfekt um lange Wandertage ausklingen zu lassen.

© Zbulu Discover Albania

Peaks of the Balkans

Wandern über die Grenzen Albanien und Montenegro

Sie reisen von Podgorica oder Tirana in das nordalbanische Shkodra und begeben sich auf eine idyllische Bootsfahrt durch den fjordähnlichen Komani-See inmitten der albanischen Alpen. Vom Valbona-Tal aus wandern Sie durch das Wildreservat des Gashi-Flusses zur abgelegenen Sommerweide Doberdol, wo Sie eine unvergessliche Nacht in der Hirtenhütte verbringen werden. Auf dem Dreiländergipfel Tromedja wird das Konzept des grenzüberschreitenden Wanderns greifbar und verückt Sie mit atemberaubenden Panoramen. Nach erfolgreicher Überquerung der Nationalparkgrenze des Prokletije in Montenegro, baden Sie im ruhigen Hrid-See und besteigen die Doppelgipfel Taljanka und Popadija über dem imponierenden Grbaja-Tal. Die Reise beenden Sie in der lebhaften Hauptstadt Tirana.

- 1. Tag:** Anreise nach Tirana | Transfer nach Shkoder
- 2. Tag:** Shkoder — Koman — Valbone
⌚ ca. 2.5 h |↔| ca. 7 km ↑ 250 m ↓ 50 m
- 3. Tag:** Valbone — Cerem — Doberdol
⌚ ca. 6.5 h |↔| ca. 16 km ↑ 1'100 m ↓ 450 m
- 4. Tag:** Doberdol — Babino Polje
⌚ ca. 5.5 h |↔| ca. 13 km ↑ 600 m ↓ 850 m
- 5. Tag:** Babino Polje — Grabaja — Vusanje
⌚ ca. 6.5 h |↔| ca. 12 km ↑ 950 m ↓ 950 m
- 6. Tag:** Vusanje — Peja Pass — Theth
⌚ ca. 6.5 h |↔| ca. 11 km ↑ 650 m ↓ 900 m
- 7. Tag:** Theth — Nderlysa — Shkoder — Tirana
⌚ ca. 2.45 h |↔| ca. 8 km ↑ 150 m ↓ 400 m
- 8. Tag:** Abreise oder Verlängerung

■ ■ ■ □ Tourencharakter

Für Wanderungen in alpinem Gelände ist eine gute Kondition notwendig und auch bereits vorhandene Wandrerfahrung empfehlenswert. Stellen Sie sich auf felsige Wege in Abgeschiedenheit ein.



Anreise täglich: 06.06. - 05.10.

Saison 1: 06.06. - 05.10.

Preise pro Person

Buchungscode	AL-ALWST-08X
Saison 1	1'275.-
Zuschlag EZ	95.-

Kategorie: 3x Mittelklassehotels, 2x einfache und gemütliche Gasthäuser, 2x Berghütten mit Gemeinschaftsbad

Zusatznächte

Shkoder	49.-
Zuschlag EZ	35.-
Tirana	49.-
Zuschlag EZ	39.-

Leistungen

- Übernachtungen inkl. Frühstück
- 5 Abendessen
- 6 Wanderjause
- Gepäcktransfer
- Bestens ausgearbeitete Routenführung
- Reiseunterlagen (1x pro Zimmer)
- Transfers gemäss Programm
- Transfer vom/zum Flughafen Tirana
- GPS-Daten verfügbar
- Service Hotline

Hinweise

- Kurtaxe nicht im Reisepreis enthalten



Ihr Schiff: MS Amore

Passagiere 40 • Crew 4 • Decks 2

Die MS Amore wurde 2011 für insgesamt 40 Passagiere gebaut. Auf dem Schiff befinden sich ein Salon und ein grosses Sonnendeck zum Wohlfühlen.

Varianten

Details zu weiteren Rad & Schiffreisen in Kroatien sowie weiteren Schiffen, finden Sie auf unserer Website.



Anreise Samstag: 19.04. - 18.10.

Saison 1: 19.04. - 30.05. | 17.05. | 24.05. | 27.09. - 30.09. | 11.10. - 18.10.

Saison 2: 31.05. - 06.06. | 04.10. - 10.10.

Saison 3: 07.06. - 04.07. | 27.09. - 03.10.

Saison 4: 05.07. - 08.08. | 20.09. - 26.09.

Saison 5: 09.08. - 19.09.

Preise pro Person

Buchungscode	HR-DASSA-08G-	Kat. U	Kat. H
		U	H
Saison 1		1'219.-	1'549.-
Saison 2		1'479.-	1'819.-
Saison 3		1'595.-	1'845.-
Saison 4		1'649.-	1'999.-
Saison 5		1'699.-	2'055.-
Velo 21-Gang Unisex		25.-	25.-
Elektrovelo		209.-	209.-

U = Unterdeck | H = Hauptdeck

Leistungen

- Programm gemäss Reiseverlauf • Unterbringung in Aussenkabinen mit Dusche/WC in der gebuchten Kabinenkategorie • 7 x Halbpension (Frühstück und je nach Tagesprogramm Mittag- oder Abendessen) • Captain's Dinner • Bettwäsche und Handtücher • Stadtführungen in Dubrovnik und Trogir • Geführte Velotouren laut Programm • Tägliche Radtourenbesprechung • Routenbuch für individuelle Touren 1x pro Kabine

Hinweise

- Kurtaxe nicht im Reisepreis enthalten

Inselhüpfen in Süddalmatien

Trogir, Dubrovnik und die südkroatische Inselwelt

Weisse Segel über tiefblauem, glasklarem Wasser. Mit Steineichen und Kiefern dicht bewachsenes Ufer — Ihr Schiff bringt Sie von Insel zu Insel. Unterwegs entdecken Sie einsame Buchten, die gemacht sind dafür, um direkt vom Schiff ins Meer einzutauchen. Auf dem Velo erkunden Sie mit Ihrem Reiseleiter die verschlungenen Wege der süddalmatinischen Küste. Sie werden mit leckeren, regionalen Speisen bekocht und verbringen die Abende unter freiem Himmel, der von unzähligen Sternen beleuchtet wird.

1. Tag: Anreise nach Trogir | Trogir — Insel Brač |

Radtour Insel Brač

I-H ca. 25 km ↑ 380 m ↓ 380 m

2. Tag: Insel Brač — Insel Korčula | Radtour Insel Korčula

I-H ca. 30 km ↑ 540 m ↓ 540 m

3. Tag: Insel Korčula — Insel Mijet | Radtour Insel Mijet |

Insel Mijet — Elaphiten-Archipel

I-H ca. 30 km ↑ 700 m ↓ 700 m

4. Tag: Radtour Insel Šipan | Insel Šipan — Dubrovnik

I-H ca. 10 km ↑ 110 m ↓ 110 m

5. Tag: Dubrovnik — Halbinsel Pelješac | Rundtour Pelješac

I-H ca. 25 km ↑ 270 m ↓ 270 m

6. Tag: Halbinsel Pelješac — Insel Hvar | Radtour Insel Hvar

I-H ca. 20 km ↑ 440 m ↓ 430 m

7. Tag: Insel Hvar — Insel Šolta | Radtour Insel Šolta |

Insel Šolta — Trogir

I-H ca. 20 km ↑ 200 m ↓ 210 m

8. Tag: Abreise von Trogir

■ ■ ■ ■ Tourencharakter

Die Veloetappen erfordern eine gewisse Grundkon- dition. Die Inseln sind zwischen 100 und 300 Metern hoch. Die Tagesetappen von 20-40 km führen durch hügeliges Gelände und werden ohne Zeitdruck geradelt. Nur gelegentlich sind steilere Anstiege zu bewältigen. Die Strassen sind überwiegend asphaltiert und ausserhalb der Feri- enzeiten wenig befahren. In Kroatien besteht Helmpflicht für Personen unter 18 Jahren.





©www.wishaler.com - Harald Wishaler

Istrien

Die sonnige Halbinsel im Mittelmeer

Die Region Istrien kann auf eine bewegte Geschichte zurückblicken. Die Habsburger machten aus Triest eine beeindruckende Barockstadt und nutzten diese als Brückenkopf zum Mittelmeer. Später tobten in diesem Schmelztiegel der Kulturen während der Weltkriege erbitterte Schlachten, die die schönen Städte an der Küste zum Glück gut überstanden haben. Heute präsentiert sich die Region als vielfältige Feriendestination, die Sie bei Ihrer Wanderreise mit wunderbaren Ausblicken und kulinarischen Höhenflügen begeistern wird.

1. Tag: Anreise nach Triest

2. Tag: Triest — Muggia — Koper

⌚ ca. 5 h |↔| ca. 19 km ↑ 250 m ↓ 220 m

3. Tag: Koper — Momjan Umgebung

⌚ ca. 5-6 h |↔| ca. 16 km ↑ 700 m ↓ 500 m

4. Tag: Momjan Umgebung — Brtonigla

⌚ ca. 4-5 h |↔| ca. 21 km ↑ 300 m ↓ 400 m

5. Tag: Brtonigla - Tar - Porec

⌚ ca. 5-6 h |↔| ca. 9 km ↑ 300 m ↓ 300 m

6. Tag: Tar — Porec

⌚ ca. 4.5 h |↔| ca. 13 km ↑ 300 m ↓ 200 m

7. Tag: Abreise oder Verlängerung

■ ■ ■ ■ Tourencharakter

Gewandert wird auf guten Wander-, Wald- und Wiesenwegen, sowie entlang der Küste. Für die täglichen Touren ist Grundkondition ausreichend. Die Wanderreise bietet sich auch gut als Folgetour des Alpe-Adria-Trails von Cividale nach Triest an.



Anreise Sonntag: 30.03. - 02.11.

Saison 1: 30.03. - 14.06. | 14.09. - 02.11.

Saison 2: 15.06. - 13.09.

Preise pro Person

Buchungscode	HR-ISWTP-07
Saison 1	899.-
Saison 2	1'105.-
Zuschlag EZ	315.-

Kategorie A: 3*- und 4*-Hotels und B&B's

Zusatznächte

Triest	89.-
Zuschlag EZ	45.-

Leistungen

- Übernachtungen inkl. Frühstück
- Videobriefing
- Gepäcktransfer
- Bestens ausgearbeitete Routenführung
- Reiseunterlagen (1x pro Zimmer)
- 1 Fährrfahrt von Triest nach Muggia
- Transfers gemäss Programm
- Navigations-App und GPS-Daten
- Service Hotline

Hinweise

- Kurtaxe nicht im Reisepreis enthalten



Neue Reise



© julien.grog@gmail.com

Anreise Samstag: 24.05. - 27.09.

Saison 1: 24.05. - 07.06. | 14.09. - 27.09.

Saison 2: 08.06. - 28.06. | 31.08. - 13.09.

Saison 3: 29.06. - 30.08.

Preise pro Person

Buchungscode	SI-JAWBL-08X
Saison 1	999,-
Saison 2	1'145,-
Saison 3	1'289,-
Zuschlag EZ	475,-

Kategorie: 3*- und 4*-Hotels, Pension in Trenta

Zusatznächte auf unserer Website.

Leistungen

- Übernachtungen inkl. Frühstück
- Gepäcktransfer
- Bestens ausgearbeitete Routenführung
- Reiseunterlagen (1x pro Zimmer)
- Transfer Bled — Kranjska Gora
- Transfer Kobarid — Bahnhof Most na Soči
- Bahnfahrt Most na Soči - Bohinjka Bistrica
- Navigations-App und GPS-Daten
- Service Hotline

Hinweise

- Kurtaxe nicht im Reisepreis enthalten

Julische Alpen & Wildes Soca Tal

Kristallklare Seen und türkisblaue Soča

Felsige, wenig begangene Bergwelten zeichnen den Triglav Nationalpark in Slowenien aus. Ein Stockwerk tiefer erwarten Sie unberührte, dichte Wälder und kristallklare Seen. Der Bohinj-See begeistert durch seine ruhige Schönheit und unberührte Natur, während Bled mit seinem malerischen See, der berühmten Inselkirche und dem Schloss auf einem Hügel ein beliebtes Reiseziel darstellt. Ein besonderes Highlight ist die türkisblaue schimmernde Soča. Entlang des Flusses bewundern Sie überwältigende Wasserfälle, tief eingeschnittene Schluchten, die sich wie natürliche Kunstwerke durch die Landschaft ziehen.

1. Tag: Anreise nach Bled**2. Tag: Bled - Trenta**

⊙ ca. 7 h |→| ca. 20 km ↑ 850 m ↓ 1'050 m

3. Tag: Trenta — Bovec

⊙ ca. 5 - 6 h |→| ca. 20 km ↑ 200 m ↓ 350 m

4. Tag: Bovec — Kobarid

⊙ ca. 6.5 h |→| ca. 22 km ↑ 350 m ↓ 500 m

5. Tag: Kobarid — Bohinj-See

⊙ ca. 3.5 h |→| ca. 12 km ↑ 200 m ↓ 200 m

6. Tag: Bohinj-See — Pokljuka-Hochebene

⊙ ca. 7 h |→| ca. 21 km ↑ 900 m ↓ 100 m

7. Tag: Pokljuka-Hochebene — Bled

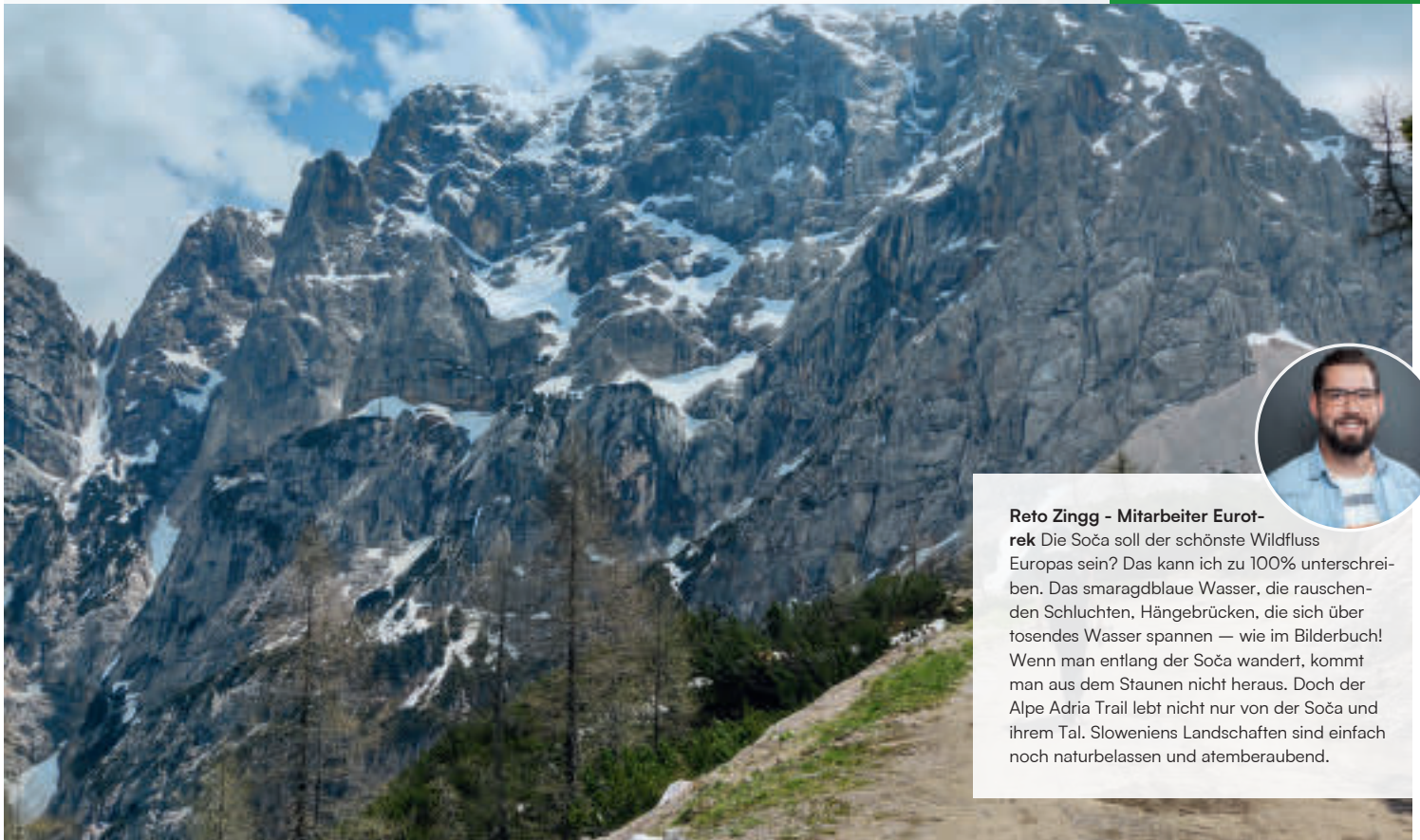
⊙ ca. 5 - 6 h |→| ca. 21 km ↑ 100 m ↓ 850 m

8. Tag: Abreise oder Verlängerung

■ ■ ■ □ Tourencharakter

Für die täglichen Wanderungen sind gute Ausdauer und solide Grundkondition nötig. Die täglichen Routen verlaufen entlang guter Bergwege, auf Wanderpfaden oder Schotterstrasse. Abschnittsweise ist Trittsicherheit erforderlich. Teils können die Strecken mit öffentlichen Verkehrsmitteln oder Wanderbussen verkürzt werden.





Reto Zingg - Mitarbeiter Eurotrek

Die Soča soll der schönste Wildfluss Europas sein? Das kann ich zu 100% unterschreiben. Das smaragdblaue Wasser, die rauschenden Schluchten, Hängebrücken, die sich über tosendes Wasser spannen — wie im Bilderbuch! Wenn man entlang der Soča wandert, kommt man aus dem Staunen nicht heraus. Doch der Alpe Adria Trail lebt nicht nur von der Soča und ihrem Tal. Sloweniens Landschaften sind einfach noch naturbelassen und atemberaubend.

Alpe-Adria-Trail

Soča und Triglav-Nationalpark

Auf abwechslungsreichen Etappen wird der einzigartig schöne Abschnitt des slowenischen Alpe-Adria-Trails erkundet. Bereits zu Beginn tauchen Sie in den Triglav-Nationalpark ein und überqueren dabei den Vrisic-Pass, um ins Quellgebiet der Soča zu gelangen. Sie folgen dem «schönsten Fluss Europas» auf historischen Wegen durch beeindruckende Landschaften und urige Dörfer. Das smaragdgrüne Wasser der Soča bahnt sich seinen Weg über Felshänge, formt künstlerische Schluchten in die Felsen und fließt schließlich gemächlich durch Italien. Zum Abschluss Ihrer Wanderwoche am Alpe-Adria-Trail überqueren Sie am Bergkamm Kolovrat die Staatsgrenze zu Italien, dort wo auch das Erlebnis Weltnaturerbe Soča endet.

- 1. Tag:** Anreise nach Kranjska Gora
- 2. Tag:** Kranjska Gora — Trenta, «Vrisic-Pass» | Übernachtung in Bovec
⌚ ca. 5-6 h |↔| ca. 14 km ↑ 150 m ↓ 800 m
- 3. Tag:** Trenta — Bovec, «Soča»
⌚ ca. 6-7 h |↔| ca. 21 km ↑ 500 m ↓ 650 m
- 4. Tag:** Bovec — Dreznica, «Boka Wasserfall»
⌚ ca. 6-7 h |↔| ca. 23 km ↑ 700 m ↓ 600 m
- 5. Tag:** Dreznica — Tolmin, «Weg des Friedens»
⌚ ca. 6-7 h |↔| ca. 20 km ↑ 800 m ↓ 1'200 m
- 6. Tag:** Tolmin — Kranjska Gora, «Auf den Spuren der Vergangenheit»
⌚ ca. 4-5 h |↔| ca. 10 km ↑ 900 m ↓ 200 m
- 7. Tag:** Abreise oder Verlängerung

■ ■ ■ ■ ■ Tourencharakter

Abwechslungsreiche Tour am Weitwanderweg des Alpe-Adria-Trails. Gewandert wird auf guten Wanderwegen, für die täglichen Touren sollten Sie gute Grundkondition mitbringen.



Anreise täglich: 10.05. - 26.10.

Saison 1: 10.05. - 05.06. | 04.10. - 26.10.

Saison 2: 06.06. - 03.07. | 15.09. - 03.10.

Saison 3: 04.07. - 14.09.

Preise pro Person

Buchungscode	SI-JAWKR-08X
Saison 1	835.-
Zuschlag EZ	249.-
Saison 2	999.-
Zuschlag EZ	289.-
Saison 3	929.-
Zuschlag EZ	335.-
Zuschlag Alleinreisende	335.-

Kategorie: Gasthöfe und 3*-Hotels

Zusatznächte auf unserer Website.

Leistungen

- Übernachtungen inkl. Frühstück
- Persönliche Toureninformation
- Gepäcktransfer
- Transfers gemäss Programm
- Bestens ausgearbeitete Routenführung
- Reiseunterlagen (1x pro Zimmer)
- GPS-Daten verfügbar
- Service Hotline

Hinweise

- Kurtaxe nicht im Reisepreis enthalten



© LeLudi

Anreise täglich: 11.01. - 20.12.**Saison 1:** 11.01. - 30.06. | 16.09. - 20.12.**Saison 2:** 01.07. - 15.09.**Preise pro Person**

Buchungscode	GR-ZAWAK-08X
Saison 1	449.-
Zuschlag EZ	135.-
Saison 2	645.-
Zuschlag EZ	165.-
Zuschlag Alleinreisende	65.-

Kategorie: kleinräumige Familienbetriebe, vergleichbar mit 2*- & 3*-Hotels

Leistungen

- Übernachtungen inkl. Frühstück
- Gepäcktransfer
- Transfer vom/zum Flughafen
- Transfers gemäss Programm
- Bestens ausgearbeitete Routenführung
- Reiseunterlagen (1x pro Zimmer)
- GPS-Daten verfügbar
- Service Hotline

Hinweise

- Kurtaxe nicht im Reisepreis enthalten

Zakynthos

Wanderung Zakynthos

«Fiore de Levante» - Blume des Ostens - wird Zakynthos seit Jahrhunderten genannt. Felsige Küsten mit langen Sandstränden erheben sich über ein türkisblaues Meer. Im Herzen der Insel liegt ein grünes und fruchtbares Zentrum. Ein kleines Paradies im Ionischen Meer und ein wunderbares Wandergebiet. Was ist die beste Zeit für einen Besuch? Im Frühling liegt der Duft von blühenden Olivenbäumen in der Luft. Im Herbst locken warmes Meerwasser und angenehme Temperaturen. Entlang von alten Eselpfaden, den sogenannten «Kalderimia» erwandern Sie das wenig begangene Landesinnere.

1. Tag: Anreise und Einführungswanderung

⊙ ca. 2 h |→| ca. 7 km ↑ 76 m ↓ 76 m

2. Tag: Rundwanderung Ano Gerakari

⊙ ca. 3 h |→| ca. 10 km ↑ 175 m ↓ 175 m

3. Tag: Rundwanderung Fterina

⊙ ca. 3.5 h |→| ca. 12 km ↑ 385 m ↓ 385 m

4. Tag: Alykes — Agia Marina | Kokini Lakadi

⊙ ca. 2.5 h |→| ca. 13 km ↑ 225 m ↓ 60 m

5. Tag: Loucha — Agia Marina

⊙ ca. 2.5 h |→| ca. 9 km ↑ 100 m ↓ 450 m

6. Tag: Romiri — Limni Keri

⊙ ca. 4 h |→| ca. 14 km ↑ 385 m ↓ 440 m

7. Tag: Rundwanderung Keri

⊙ ca. 4 h |→| ca. 14 km ↑ 445 m ↓ 445 m

8. Tag: Abreise oder Verlängerung**■○○○ Tourencharakter**

Gute körperliche Kondition wird vorausgesetzt, da es täglich Anstiege zu bewältigen gibt. Ansonsten eine einfache Wanderreise. Es bleibt genügend Zeit, um das Flair der Insel zu geniessen.





Ganzjährig

Lykischer Weg Mediterrane Küstenwanderung

Der Lykische Weg ist einer der schönsten Fernwanderwege weltweit. Eine Küstenwanderung, bei der Sie Meer und Berge gleichermaßen geniessen können. Die täglichen Routen führen auf hoch über dem Meer verlaufenden Pfaden, die Ihnen traumhafte Ausblicke auf die Küste und die bis zu 3'000 m hohen Gipfel des Taurus-Gebirges bieten. Ihr Weg wird gesäumt von duftenden Pinienwäldern, Olivenhainen und mediterraner Macchia. Sie durchwandern kleine Dörfer und geniessen türkische Gastfreundschaft.

- 1. Tag:** Anreise nach Antalya
- 2. Tag:** Antalya — Ciralı
⊙ ca. 5 h |→| ca. 14 km ↑ 450 m ↓ 800 m
- 3. Tag:** Rundwanderung Ciralı
⊙ ca. 6 h |→| ca. 9 km ↑ 200 m ↓ 450 m
- 4. Tag:** Ciralı — Adrasan
⊙ ca. 6-7 h |→| ca. 16 km ↑ 800 m ↓ 800 m
- 5. Tag:** Adrasan — Üçağiz
⊙ ca. 4 h |→| ca. 11 km ↑ 200 m ↓ 300 m
- 6. Tag:** Rundwanderung Üçağiz
⊙ ca. 5 h |→| ca. 13 km ↑ 250 m ↓ 500 m
- 7. Tag:** Üçağiz — Antalya
- 8. Tag:** Abreise oder Verlängerung

■ ■ ■ □ Tourencharakter

Sie wandern auf gut markierten Wanderwegen, oftmals mit felsigem und/oder steinigem Untergrund. Trittsicherheit und Grundkondition sind für diese Wanderung notwendig, mit guten Wanderschuhen sind die Wege aber ohne Probleme zu bewältigen.



Anreise täglich: 01.02. - 14.12.

Saison 1: 01.02. - 31.03. | 01.11. - 14.12.

Saison 2: 01.04. - 22.05. | 15.09. - 31.10.

Preise pro Person

Buchungscode	TU-LWWAA-08X
Saison 1	1'025.-
Saison 2	1'085.-
Zuschlag EZ	339.-
Zuschlag Alleinreisende	245.-

Kategorie: 2x schönes Hotel in Antalya mit Pool, 2x geräumiges Holzbungalow in Ciralı, 1x Boutique Hotel direkt am Strand oder kleine Hotelanlage mit Pool in Adrasan, 2x Pension in Üçağiz

Zusatznächte auf unserer Website.

Leistungen

- Übernachtungen inkl. Frühstück
- 5 Abendessen (nicht in Antalya)
- 5 Lunchpakete inkl. Wasser
- Gepäcktransfer
- Transfers gemäss Programm
- Bestens ausgearbeitete Routenführung
- Reiseunterlagen (1x pro Zimmer)
- GPS-Daten verfügbar
- Service Hotline

Hinweise

- Am 7. Tag endet der Transfer in Demre. Anschliessend in Eigenregie mit Bus nach Antalya (Fahrzeit ca. 3 Std.), ca. CHF 12.- pro Person. Optional kann ein Transfer gebucht werden.
- Kurtaxe nicht im Reisepreis enthalten

Grossbritannien & Irland



Lough Tay

Lough Tay liegt eingebettet in eine karg-romantische Landschaft aus sanften, von Gletschern glattgeschliffenen Hügeln im Herzen der irischen Wicklow Mountains. Struppiges Heidekraut und duftende Moore umgeben das unergründliche Blau des kleinen Süßwassersees. Geheimnisvoll spiegelt sich der Granitfelsen Lugalla in seinem Wasser. Mount Lugalla wird auch Fancy Mountain genannt. Wegen seiner eleganten Form ist er ein beliebtes Motiv für Künstler, Fotografen und Filmemacher. So wurde dies Kulisse mit Lough Tay und Mount Lugalla zum Schauplatz der Erfolgsserie Vikings, die vom legendären Wikinger Ragnar Lodbrock handelt.

Nachdem die Bedeutung von Fancy Mountain geklärt ist, was bedeutet der Tay im Namen Lough Tay? Der Begriff leitet sich vermutlich aus einem proto-indo-europäischen Wort ab, das Schmelze, Auflösung und Fluss bedeutet. Hat die Namensgebung vielleicht mit den verschwindenden Gletschern der Eiszeit zu tun? Ist der See vielleicht ein Überbleibsel aus jener Zeit? Ob das Wasser von Lough Tay eisig kalt ist, kann nur schwer beurteilt werden, denn der Zugang zum See ist eingeschränkt. Lough Tay gehört zu einem Privatgrundstück, dem Guinness-Anwesen in Lugalla. Dieses geht auf Arthur Guinness zurück, der 1759 in Dublin die bekannte gleichnamige Brauerei gründete. Daher auch der Übername «Guinness-Lake» für Lough Tay. Tatsächlich kann man in der Form des Sees mit gutem Willen ein Guinness Pint erkennen — umso mehr, seit Familie Guinness das Nordufer des Sees mit einem Streifen weissen Sand versah, damit das Guinness auch zu seinem Bierschaum kam. Sláinte allen Wandernden, die auf dem Fernwanderweg Wicklow Way den Lough Tay passieren!



©David K Photography

Reiseüberblick



individuelle Veloferien

Irland	133
Schottland	132



individuelle Wanderferien

Cornwall Sternwandern	139
Cornwalls Küstenweg	138
Dingle Way	136
Great Glen Way	142
Hadrians Wall	143
West Highland Way	140
Wicklow Way	134



Weitere Touren finden Sie unter
www.eurotrek.ch/grossbritannien



Anreise täglich: 01.04. - 30.09.

Saison 1: 01.04. - 30.09.

Preise pro Person

	Kat. A	Kat. B
Buchungscode UK-SORCP-	08A	08B
Saison 1	1'409.-	1'279.-
Zuschlag EZ	915.-	675.-
Velo 21-Gang Unisex	195.-	195.-
Elektrovelo	369.-	369.-

Kategorie A: 3*- und 4*-Hotels und Gasthäuser |
Kategorie B: 3*-Hotels, Gasthäuser und B&B

Zusatznächte

	Kat. A	Kat. B
Callander	139.-	139.-
Zuschlag EZ	75.-	75.-
Pitlochry	139.-	139.-
Zuschlag EZ	75.-	75.-

Leistungen

- Übernachtungen inkl. Frühstück
- Gepäcktransfer
- Reiseunterlagen (1x pro Zimmer)
- Navigations-App und GPS-Daten
- Service Hotline

Hinweise

- Kurtaxe nicht im Reisepreis enthalten

Schottland

Seen & Schlösser

Die Region von Perthshire ist wohl eine der schönsten Gegenden Schottlands. Der Highland Grabenbruch, der sich während der Eiszeiten formte, durchschneidet das Land diagonal von Westen nach Osten. Im Norden ragen die Berge empor mit vielen Seen, eingebettet in Täler, und im Süden findet sich flaches Farmland. Unsere Route folgt dieser geologischen Bruchlinie mit herrlichen Panoramen und kristallklaren Seen, in denen sich die umgebenden Berge spiegeln.

1. Tag: Anreise nach Callander

↕ ca. 34-75 km ↑ 230 m ↓ 270 m

2. Tag: Rundtour Trossach

↕ ca. 30 km ↑ 180'235 m ↓ 190'225 m

3. Tag: Callander — Doune

↕ ca. 40-55 km ↑ 430 m ↓ 380 m

5. Tag: Killin — Aberfeldy

↕ ca. 50-65 km ↑ 325-505 m ↓ 335-520 m

6. Tag: Aberfeldy — Pitlochry

↕ ca. 22-50 km ↑ 150-285 m ↓ 155-350 m

7. Tag: Rundtouren Pitlochry

↕ ca. 25-65 km ↑ 300-480 m ↓ 290-455 m

8. Tag: Abreise oder Verlängerung

■●□□ Tourencharakter

Generell flach an den Ufern der Seen auf Velowegen oder ruhigen Nebenstrassen. Am 3. Tag ist eine längere leichte Steigung zu bewältigen. Am 4. Tag ist auf der optionalen Strecke mit einer Steigung von 500 Höhenmetern zu rechnen.





Leandra Franzen - Mitarbeiterin

Eurotrek: Der Wind blies kräftig bei meiner Vелоreise in Irland. Trotzdem haben mir die weiten, idyllischen Landschaften sehr gut gefallen. Zu Beginn radelten wir durch den steinigten Burren Nationalpark und weiter nach Connemara, das von weiten Moorlandschaften geprägt ist. Unterwegs passierten wir Sehenswürdigkeiten wie die Cliffs of Moher und die schöne Insel Inishmore. Irland eignet sich perfekt für eine Vелоreise - gelegentlich muss man aber Schafen ausweichen!

Irland

Burren & Connemara

Entlang des Wild Atlantic Ways gibt es jede Menge zu entdecken, wie Dungaire Castle in der Nähe von Kinvarra. Diese Radtour fängt in Galway an und die erste Etappe geht südwärts ins County Clare und endet in Ballyvaughan für die Nacht. Am folgenden Tag radeln Sie dann in die Karstlandschaft des Burrens nach Doolin, bekannt für die traditionelle Irische Musik. Von Doolin aus setzen Sie für eine Nacht auf die Insel Inishmore über. Und von dort aus geht es nördlich nach Connemara. Die Tour endet mit zwei Nächten in der kleinen Hafenstadt Clifden.

- 1. Tag:** Anreise nach Galway
- 2. Tag:** Galway — Ballyvaughan
↕ ca. 55-70 km ↑ 160-410 m ↓ 160-395 m
- 3. Tag:** Ballyvaughan — Doolin
↕ ca. 40 km ↑ 205 m ↓ 205 m
- 4. Tag:** Rundtour Cliffs of Moher
↕ ca. 45-60 km ↑ 215 m ↓ 215 m
- 5. Tag:** Rundtour Aran Islands
- 6. Tag:** Inishmore (Rossaveal) — Clifden
↕ ca. 60 km ↑ 200-220 m ↓ 185-210 m
- 7. Tag:** Clifden entlang der Atlantikküste
↕ ca. 15-50 km ↑ 140-335 m ↓ 150-340 m
- 8. Tag:** Abreise oder Verlängerung

■ ■ ■ □ **Tourencharakter**

Hauptsächlich auf Nebenstrassen, nur auf wenigen Abschnitten ist mit mehr Verkehr zu rechnen. Durch die Nähe zum Meer kann das Wetter schnell umschlagen. Wind und Regen wechseln tagsüber häufig mit Sonnenschein. Die Velotouren führen Sie durch leicht hügeliges Gelände.



Anreise täglich: 15.04. - 30.09.

Saison 1: 15.04. - 30.09.

Preise pro Person

Buchungscode	IR-IRGG-08X
Saison 1	1'329.-
Zuschlag EZ	375.-
Zuschlag Alleinreisende	259.-
Velo 30-Gang Unisex	169.-
Elektrovelo	319.-

Kategorie: Hotels, Gasthöfe und B&Bs

Zusatznächte

Clifden	105.-
Zuschlag EZ	105.-
Galway	119.-
Zuschlag EZ	119.-

Leistungen

- Übernachtungen inkl. Frühstück
- Persönliche Toureninformationen
- Gepäcktransfer
- Reiseunterlagen (1x pro Zimmer)
- Ausflug auf die Araninseln inkl. Fährfahrt, Radverleih (keine E-Bikes) oder Inselrundfahrt mit Kleinbus
- GPS-Daten verfügbar
- Service Hotline

Hinweise

- Kurtaxe nicht im Reisepreis enthalten

**Günther Lämmerer — Geschäftsführer Eurotrek:**

Zu Beginn hatte ich etwas Mühe mit dem Wicklow Way. Doch wenn man erst eingelaufen ist und den Wicklow Mountain Nationalpark erreicht, nimmt die Tour richtig Fahrt auf. Besonders gefallen hat mir die Wanderung über den Djouce Mountain. Lough Tay auf der einen Seite, das Meer auf der anderen und vor uns die Dächer von Dublin am Horizont: wirklich beeindruckend.



Anreise täglich: 22.03. - 12.10.

Saison 1: 04.10. - 12.10.

Saison 2: 22.03. - 25.04. | 20.09. - 03.10.

Saison 3: 26.04. - 19.09.

Preise pro Person

Buchungscode	IR-COWTD-08X
Saison 1	1'215.-
Saison 2	1'289.-
Saison 3	1'365.-
Zuschlag EZ	575.-
Zuschlag Alleinreisende	209.-

Kategorie: schöne landestypische B&Bs

Zusatznächte

Dublin	169.-
Zuschlag EZ	139.-
Tinahely	99.-
Zuschlag EZ	79.-

Wicklow Way

Irlands ältester Fernwanderweg

Der älteste Fernwanderweg Irlands führt Sie durch die bewegte Geschichte Irlands. Sie starten die Reise inmitten der grünen Hügel Carlows und machen sich auf den Weg zum Marlay Park im Süden Dublins. Freundliche Gastgeber heißen Sie nach jeder Etappe willkommen, in den Pubs spielt Musik und ein irisches Frühstück machen Sie fit für die täglichen Wandertouren. Diese führen Sie auf aussichtsreichen Wegen in den Wicklow Mountains National Park — einem kleinen Naturparadies in der Nähe der irischen Küste. An klaren Tagen streifen Ihre Blicke über das Meer hinaus bis zur Küste Grossbritanniens. Der Wicklow Way ist eine wunderbare Fernwanderung für jeden, der Irland hautnah erleben möchte.

1. Tag: Anreise nach Tinahely**2. Tag: Tinahely — Moyné**

⊙ ca. 5 h |→| ca. 17 km ↑ 480 m ↓ 410 m
Morgens Transfer zu einem kleinen Pub nördlich von Tinahely. Hier starten Sie die Tour am Wicklow Way und gehen durch einen kleinen Feenwald hoch zum Mangan Wood. Vorbei an Schafweiden und durch kleine Wälder führt Sie die heutige Tour ins Tal des River Derry. Hier folgen Sie einer ruhigen Nebenstrasse zur Sandyford Bridge, wo Sie auf einem kleinen Bauernhof übernachten.

3. Tag: Moyné — Glenmalure

⊙ ca. 6-7 h |→| ca. 24 km ↑ 775 m ↓ 850 m
Eine Wanderung hoch zum Sheilstown Forest und dann hinunter zur Iron Bridge. Ziel des heutigen Tages ist das wilde Tal von Glenmalure. Irische Aufständische suchten hier jahrelang Zuflucht, bis die englische Krone im Tal einen Stützpunkt errichtete, um der Rebellion ein Ende zu bereiten. Eine alte Handelsstation und die Ruinen der Militärbaracken

zeugen heute noch von dieser unruhigen Zeit.

4. Tag: Glenmalure — Glendalough — Laragh

⊙ ca. 5.5-6 h |→| ca. 17 km ↑ 585 m ↓ 580 m
Ausblicke auf den Lugnaquilla Mountain — des höchsten Gipfel der Wicklow Mountains — begleiten Sie heute hoch zum Pass von Lugduff Gap. Von hier steigen Sie hinunter ins malerische Tal von Glendalough. Für die ersten christlichen Mönche war dies über Jahrhunderte lang ein Ort der Einkehr und des Gebets. Der Wicklow Way führt Sie danach weiter in das kleine Dorf Laragh.

5. Tag: Laragh — Roundwood/Lough Dan

⊙ ca. 3-6 h |→| ca. 12-20 km ↑ 425-505 m ↓ 345-425 m
Sie verlassen Laragh und steigen hoch auf Paddock Hill. Dichte Wälder werden kurz darauf abgelöst von einer unberührten Heidelandschaft im Wicklow Mountain Nationalpark. Die Tour führt Sie danach weiter zur Old Bridge und von hier gelangen Sie auf Nebenstrassen in das kleine Dorf



©© 2014 Rob Durston/Faillie Ireland

Roundwood. Die kurze Etappe gibt Ihnen Zeit, für eine Wanderung rund um die Stauseen des Vartry Reservoirs.

6. Tag: Roundwood/Lough Dan — Enniskerry

☉ ca. 5-6 h |→| ca. 19 km ↑ 595 m ↓ 670 m
Die Königsetappe des Wicklow Ways: Bald schon ist der erste Aussichtspunkt erreicht, von dem aus Sie einen Blick auf das nahe Lough Dan werfen können. Danach erreichen Sie eine offene Fläche von der Sie an klaren Tagen bis an die Küste Grossbritanniens sehen. Der Weg führt Sie hoch zum Djouce Mountain und mit Ausblicken auf den höchsten Wasserfall Irlands zum Crone Forest, wo die heutige Etappe ihr Ende findet.

7. Tag: Enniskerry — Dublin

☉ ca. 6-6.5 h |→| ca. 23 km ↑ 605 m ↓ 665 m
Erst führt Sie der Weg auf idyllischen Pfaden in das Tal von Glencullen. Hier können Sie die Aussicht vom Fairy Hill über die letzten Etappen und über die Stadt Dublin geniessen. Anschliessend steigen Sie ab in den Marlay Park, wo die Wanderung am Wicklow Way endet. Busfahrt ins Stadtzentrum von Dublin.

8. Tag: Abreise oder Verlängerung

■ ■ ■ ■ **Tourencharakter**

Eine wunderbare Fernwanderung für jedermann. Die ersten Etappen verlaufen weitgehend flach und eignen sich gut, um sich für die Wicklow Mountains einzulassen. Meist führt die Tour auf gut markierten Pfaden, Wald- und gelegentlich auch auf Nebenstrassen. Für die Wanderung von Roundwood nach Enniskerry ist Trittsicherheit nötig, die übrigen Etappen verlangen eine gute Grundkondition.



Leistungen

- Übernachtungen inkl. Frühstück
- Gepäcktransfer
- Bestens ausgearbeitete Routenführung
- Reiseunterlagen (1x pro Zimmer)
- Transfers gemäss Programm
- Navigations-App und GPS-Daten
- Service Hotline

Hinweise

- Busfahrt Marlay Park — Dublin Zentrum, ca. CHF 5.-/Person
- Kurtaxe nicht im Reisepreis enthalten



Anreise täglich: 22.03. - 12.10.

Saison 1: 04.10. - 12.10.

Saison 2: 22.03. - 25.04. | 20.09. - 03.10.

Saison 3: 26.04. - 19.09.

Preise pro Person

Buchungscode	IR-COWTT-08X
Saison 1	1'215.-
Saison 2	1'365.-
Saison 3	1'445.-
Zuschlag EZ	679.-
Zuschlag Alleinreisende	245.-

Kategorie: schöne landestypische B&Bs

Zusatznächte

Dingle	135.-
Zuschlag EZ	85.-
Tralee	99.-
Zuschlag EZ	75.-

Dingle Way

Zwischen Himmel und Meer

GINSTER und Wildrosen blühen in Dingle an jeder Ecke. Das sanfte Rosa dieser Blüten bildet einen farbigen Kontrast zum tiefen Blau des Atlantiks. Ihre Wanderung entlang des Dingle Ways führt Sie in lebhaftere Fischerdörfer. Irische Musik und die gälische Sprache verstärken das Gefühl, in einer eigenen Welt gelandet zu sein. Scheinbar am Ende dieses Mikrokosmos fühlen Sie sich im Etappenort Dunquin. Nur wenige Häuser liegen hier einsam über eine weite Fläche verteilt. Die vorgelagerten Blasket Islands machen diese Szene zu einer der schönsten in ganz Irland. Zum Abschluss überwinden Sie einen Pass am höchsten Gipfel Irlands und landen im kleinen Hafen Brandon Pier. In Dingle erleben Sie viele Welten in wenigen Tagen.

1. Tag: Individuelle Anreise nach Tralee

2. Tag: Tralee — Camp

⊙ ca. 5.5 h |→| ca. 18 km ↑ 295 m ↓ 265 m
Zu Beginn führt der Dingle Way entlang eines Kanals bis zur Windmühle von Blennerville. Kurz darauf steigt der Weg sanft an und führt mit wunderbaren Ausblicken auf die Tralee Bay entlang einer Bergflanke. Der Weg ist felsig und kann bei schlechtem Wetter matschig sein. Die abwechslungsreiche Vegetation macht die erste Etappe aber zu einem kurzweiligen Vergnügen.

3. Tag: Camp — Annascaul

⊙ ca. 6 h |→| ca. 18 km ↑ 385 m ↓ 390 m
Über den Finglass River hüpfen Sie von einem Stein zum nächsten, danach geht es stetig bergauf. Der Ausblick über die umliegenden Gipfel und das nahe Meer ist prächtig, nur Schafe und Vögel leisten Ihnen heute Gesellschaft. Kurz darauf breitet sich vor Ihnen der lange Sandstrand von Inch

Beach aus. Wildrosen und Orchideen säumen den Pfad, der Sie ins kleine Dorf Annascaul bringt.

4. Tag: Annascaul — Dingle

⊙ ca. 3-6 h |→| ca. 11-21 km ↑ 395 m ↓ 415 m
Mit Ausnahme der Ruine von Minard Castle ist die erste Hälfte der heutigen Etappe wenig spektakulär. Wer Wanderungen auf geteerten Strassen vermeiden möchte, umgeht den ersten Abschnitt mit dem Bus. Ab Lispole folgt ein wunderbares Stück, das Sie vorbei an Bauernhöfen und über unzählige Schafweiden führt. Ziel des heutigen Tages ist die lebendige Kleinstadt Dingle.

5. Tag: Dingle — Dunquin

⊙ ca. 4 h |→| ca. 14 km ↑ 525 m ↓ 500 m
Mit dem Bus zum Ventry Beach. Hier führen mehrere Kilometer direkt am Meer über einen der schönsten Strände Irlands. Anschliessend wartet der Eagle Mountain auf Sie. Es geht über Schafweide und kleine Flussläufe. Die Aussicht auf die



Blasket Islands ist einmalig und der Etappenort Dunquin ist der westlichste Punkt Europas.

6. Tag: Dunquin — Feohannagh

⌚ ca. 6 h |↔| ca. 15 km ↑ 70 m ↓ 45 m
Am Morgen Transfer zum Smerwick Harbour. Wieder stehen lange Sandstrände auf dem Programm. Gegen Ende der Etappe erwartet Sie ein wunderbarer Abschnitt entlang der Klippen von Smerwick Harbour. Feohannagh ist der kleinste Etappenort.

7. Tag: Feohannagh — Brandon Pier

⌚ ca. 6 h |↔| ca. 15 km ↑ 615 m ↓ 640 m
Die Königsetappe kommt zum Schluss. Sie wandern hoch zu einem Pass beim Mount Brandon und durch ein Naturschutzgebiet wieder hinunter ans Meer. Bei der Etappe bieten sich Ihnen tolle Ausblicke auf die Küsten der Halbinsel Dingle. Brandon Pier ist ein kleiner Hafen, der das Ende Ihrer Wanderung am Dingle Way markiert. Anschliessender Transfer zurück nach Tralee.

8. Tag: Individuelle Abreise oder Verlängerung

■ ■ ■ ■ Tourencharakter

Teils sind die Wege felsig und bei nassem Wetter können diese rutschig sein. Bei dieser Fernwanderung gibt es immer wieder Abschnitte auf geteer-ten Nebenstrassen, die Sie aber mit aber mit Bus-fahrten oder Transfers vermeiden können. Gute Grundkondition wird vorausgesetzt. Trittsicherheit ist für den Abstieg vom Pass am Tag 7 nötig. Da Sie unterwegs immer wieder Schäfer mit Hund tref-fen, ist die Wandern mit Hund bei dieser Tour nicht erlaubt.



Leistungen

- Übernachtungen inkl. Frühstück
- Gepäcktransfer
- Bestens ausgearbeitete Routenführung
- Reiseunterlagen (1x pro Zimmer)
- Transfers gemäss Programm (Tag 6 & Tag 7)
- Navigations-App und GPS-Daten
- Service Hotline

Hinweise

- Optionale Busfahrten: Annascaul — Lispole, Dingle — Ventry Bay, ca. EUR 8.- pro Person, nicht inbegriffen.
- Kurtaxe nicht im Reisepreis enthalten



©www.patoira.com / Ellen Gromann

Anreise täglich: 22.03. - 12.10.**Saison 1:** 04.10. - 12.10.**Saison 2:** 22.03. - 25.04. | 20.09. - 03.10.**Saison 3:** 26.04. - 19.09.**Preise pro Person**

Buchungscode	UK-CWWSP-08X
Saison 1	1'295.-
Saison 2	1'385.-
Saison 3	1'445.-
Zuschlag EZ	735.-
Lunchpaket (3x, inkl. Cornish pastry)	65.-
Landestypische B&Bs & Hotels	

Zusatznächte

Penzance	99.-
Zuschlag EZ	75.-
St. Ives	149.-
Zuschlag EZ	75.-

Leistungen

- Übernachtungen inkl. Frühstück
- Gepäcktransfers
- Bestens ausgearbeitete Routenführung
- Reiseunterlagen (1x pro Zimmer)
- Transfers und Busfahrten laut Programm
- Navigations-App und GPS-Daten
- Service Hotline

Hinweise

- Kurtaxe nicht im Reisepreis enthalten

Cornwalls Küstenweg

Gegensätze ziehen sich an

Im Südwesten Grossbritanniens prallen Gegensätze aufeinander. Im Nordwesten ist die Küste wild und felsig. Schmale Wege führen über die Klippen und zerklüftete Landzungen prägen das Bild. Sobald Sie Lands End passieren, wechselt die Landschaft. Goldene Strände, Heidekraut und Ginster sowie türkisfarbenes Wasser erwarten Sie bei den Etappen, die Sie in die quirlige Hafenstadt Penzance führen. Dazu kommt das milde Klima, welches in Cornwall fast das ganze Jahr durch für angenehme Bedingungen sorgt.

1. Tag: Anreise nach St. Ives**2. Tag: North Cliffs — St. Ives**

⊙ ca. 6.5 h |→| ca. 19-24 km ↑ 610 m ↓ 675 m

3. Tag: St. Ives — Zennor

⊙ ca. 4-4.5 h |→| ca. 12 km ↑ 600 m ↓ 505 m

4. Tag: Zennor — St. Just

⊙ ca. 6 h |→| ca. 18 km ↑ 710 m ↓ 690 m

5. Tag: St. Just — Land's End - Porthcurno

⊙ ca. 6 h |→| ca. 19 km ↑ 610 m ↓ 690 m

6. Tag: Porthcurno — Mousehole - Penzance

⊙ ca. 4.5 - 5 h |→| ca. 13 km ↑ 545 m ↓ 575 m

7. Tag: Rundwanderung Penzance: Pilgerweg St Michaels Way oder Insel St. Michaels Mount

⊙ ca. 4.5 - 5 h |→| ca. 17 km ↑ 315 m ↓ 240 m

8. Tag: Abreise oder Verlängerung**■ ■ ■ □ Tourencharakter**

Sie wandern auf Wegen und Pfaden durch Wiesen, Dünen und Büsche. Meist führen die Etappen über steinige Küstenwege entlang des Meeres. Einige fordernde Etappen über felsige Klippen, im Wechseln mit einfachen Abschnitten auf ausgebauten Wegen. Kurze, aber steile An- und Abstiege erfordern gute Grundkondition.





©www.panoip.com / Ellen Gromann



St. Ives: An Porth Guest House

Seit vielen Jahren stecken Tony und Stacey ihr ganzes Herzblut in ihr kleines Guesthouse in St. Ives. Fünf Zimmer stehen exklusiv für Wanderer zur Verfügung. Die Unterkunft liegt etwa 5–10 Gehminuten ausserhalb des belebten Zentrums von St. Ives. Besuchern stehen geräumige Zimmer und ein kleiner Garten zur Verfügung. Das Frühstück — und bei Bedarf Lunchpakete — werden individuell auf die Wünsche der Gäste angepasst.

Cornwall Sternwandern

In der britischen Karibik

Endlos scheinende Sandstrände, Palmen am Ufer und die Sonne, die als roter Feuerball im Meer versinkt. Das südliche Flair ist wohl die grösste Überraschung, die die Grafschaft Cornwall zu bieten hat. Verantwortlich dafür ist der Golfstrom, der im Südwesten Grossbritanniens das ganze Jahr über für angenehme Temperaturen sorgt. Doch die Küste hat auch raue Seiten: Klippen fallen steil ins Meer ab und felsige Stufen und Pfade fordern auch geübte Wanderer. Ausgangspunkt für diese Wanderwoche ist die kleine Küstenstadt St. Ives. Abends entspannen Sie im Seafood-Restaurant oder in einem der vielen Pubs.

1. Tag: Anreise nach St. Ives

2. Tag: Lelant — St. Ives

⊙ ca. 3 h |↔| ca. 8 km ↑ 160 m ↓ 150 m

3. Tag: North Cliffs — Hayle — St. Ives

⊙ ca. 4.5 h |↔| ca. 15 km ↑ 255 m ↓ 325 m

4. Tag: St. Ives — Zennor - St. Ives

⊙ ca. 4.5 h |↔| ca. 10 km ↑ 430 m ↓ 340 m

5. Tag: Zennor — Geevor Tin Mine — St. Ives

⊙ ca. 5 h |↔| ca. 15 km ↑ 535 m ↓ 515 m

6. Tag: Sennen Cove — Land's End — Porthcurno — St. Ives

⊙ ca. 4-4.5 h |↔| ca. 11 km ↑ 300 m ↓ 300 m

7. Tag: Abreise oder Verlängerung

■ ■ ■ ■ Tourencharakter

Einfache Wanderungen über Wiesen und Strände wechseln mit fordernden Etappen über felsige Klippen. Vor allem das stete Auf und Ab verlangt gute Grundkondition. Für die felsigen Abschnitte müssen Sie trittsicher sein. Entlang der Küste ist man teilweise dem Wind stark ausgesetzt.



Anreise täglich: 01.02. - 23.11.

Saison 1: 01.02. - 11.04. | 13.10. - 23.11.

Saison 2: 12.04. - 25.04. | 27.09. - 12.10.

Saison 3: 26.04. - 26.09.

Preise pro Person

Buchungscode	UK-CWWSI-07X
Saison 1	1'169.-
Saison 2	1'285.-
Saison 3	1'425.-
Zuschlag EZ	755.-
Lunchpaket (3x, inkl. Cornish pastry)	65.-
Zuschlag Alleinreisende	119.-

Kategorie: Charme Hotel "siehe Beschreibung"

Zusatznächte auf unserer Website.

Leistungen

- Übernachtungen inkl. Frühstück
- Transfers, Zugtickets und Busfahrten laut Programm
- Bestens ausgearbeitete Routenführung
- Reiseunterlagen (1x pro Zimmer)
- Navigations-App und GPS-Daten
- Service Hotline

Hinweise

- Kurtaxe nicht im Reisepreis enthalten



Varianten

Diese Reise können Sie auch in 8 Tage / 7 Nächte buchen. Bei der 8-Tagestour entfallen die Wanderungen an Tag 5 und Tag 6. Sie gelangen an Tag 5 per inkludiertem Transfer von Inverarnan/Umgebung nach Bridge of Orchy und wandern nach Kingshouse. Nähere Infos auf unserer Website.

Anreise täglich: 22.03. - 12.10.

Saison 1: 04.10. - 12.10.

Saison 2: 22.03. - 25.04. | 20.09. - 03.10.

Saison 3: 26.04. - 19.09.

Preise pro Person

Buchungscode	UK-SOWMF-10X
Saison 1	1'529.-
Saison 2	1'625.-
Saison 3	1'725.-
Zuschlag EZ	1'175.-

3*-Hotels & Bed & Breakfasts

Zusatznächte

Fort William	149.-
Zuschlag EZ	149.-
Milngavie	115.-
Zuschlag EZ	109.-

West Highland Way

Schottlands Wanderklassiker

Schottlands ältester Fernwanderweg führt Sie hinein in die raue Welt der Highlands. Früher war dies karges Land, das nur von wenigen Händlern und Schafhirten bewohnt wurde. Schlachten wurden geschlagen, und Räuber und Diebesbanden nutzten die Einsamkeit als Rückzugsgebiet. Heutzutage ist diese Region immer noch weitgehend unberührt und präsentiert sich äusserst abwechslungsreich. Die Wege schlängeln sich einsam und verlassen am Ufer des Loch Lomond entlang, nur um wenige Kilometer weiter wieder Ausblicke auf die umliegenden Gipfeln zu bieten. Der West Highland Way zählt zu den beliebtesten Wanderwegen Europas und zieht Reisende aus aller Welt in seinen Bann.

1. Tag: Anreise nach Milngavie

2. Tag: Milngavie — Drymen

⊙ ca. 5 h | ca. 21 km ↑ 280 m ↓ 270 m
Die Tour führt Sie durch ruhige Wälder aus der Stadt hinaus und bringt Sie langsam zu den Highlands. Auf dem Weg nach Drymen passieren Sie die Glengoyne Destillerie. Legen Sie einen Halt ein, um ein Glas Whisky zu verkosten.

3. Tag: Drymen — Rowardennan

⊙ ca. 6-7 h | ca. 24 km ↑ 575 m ↓ 610 m
Sie besteigen den «Conic Hill» und geniessen die Ausblicke auf Loch Lomond — den grössten See Schottlands. Der Abstieg führt Sie nach Balmaha und danach endet die Zivilisation für einige Kilometer. Die Wanderung ist ein Gedicht.

4. Tag: Rowardennan — Inverarnan/Umgebung

⊙ ca. 6 h | ca. 23 km ↑ 505 m ↓ 505 m
Heute wandern Sie auf Forstwegen zum Wasserfall nach Inversnaid. Danach schnörkelt sich der

Pfad idyllisch am Ufer entlang. Bergauf, bergab, links, rechts... Der Weg ist einzigartig und abwechslungsreich, bietet Ausblicke auf kleine Inseln und führt vorbei am Versteck des Banditen Rob Roy.

5. Tag: Inverarnan/Umgebung — Crianlarich/Umgebung

⊙ ca. 3-4 h | ca. 14 km ↑ 450 m ↓ 300 m
Nach den vielen Auf- und Abstiegen der letzten Tage geht es heute gemütlicher weiter. Der West Highland Way steigt ausgehend von Inverarnan langsam an, bis Sie das kleine Dorf Crianlarich erreichen.

6. Tag: Crianlarich/Umgebung — Bridge of Orchy/Inveroran

⊙ ca. 5-7 h | ca. 21-25 km ↑ 420-580 m ↓ 420-580 m
Wunderbare Aussichten erwarten Sie auch heute. Direkt nach dem kleinen Dorf Bridge of Orchy folgt ein etwas längerer Anstieg. Danach wandern Sie auf alten Militärstrassen, auf denen Sie rasch

Bestseller

©VisitScotland / Kenny Lam, all rights reserved.

©VisitScotland / Kenny Lam, all rights reserved.



vorankommen. Die Strassen führen Sie vorbei an kleinen Waldstücken zum Hotel von Inveroran.

7. Tag: Bridge of Orchy/Inveroran — Kingshouse

☉ ca. 5-6 h |→| ca. 16-20 km ↑ 325-485 m
↓ 230-390 m

Entlang einer alten Militärstrasse wandern Sie vorbei an zahllosen, tiefschwarzen Seen. Das Ziel des heutigen Tages ist Kingshouse — eine ehemalige Handelsstation mitten in den schottischen Highlands. Unterwegs passieren Sie sogar ein kleines Ski-Resort.

8. Tag: Kingshouse — Kinlochleven

☉ ca. 4-5 h |→| ca. 13 km ↑ 350 m ↓ 575 m

Vorbei am wohl spektakulärsten Gipfel Schottlands, dem Buachaille Etive Mòr erreichen Sie den «Devils Staircase». Soldaten, welche die zahlreichen Serpentinien überqueren mussten, haben diesem Pass seinen Namen gegeben. Sie wandern hinab in ein malerisches Tal, wo sich wunderbare Ausblicke auf die umliegenden Gipfel bieten nach Kinlochleven mit etwas wieder mehr Zivilisation.

9. Tag: Kinlochleven — Fort William

☉ ca. 6-7 h |→| ca. 24 km ↑ 550 m ↓ 560 m

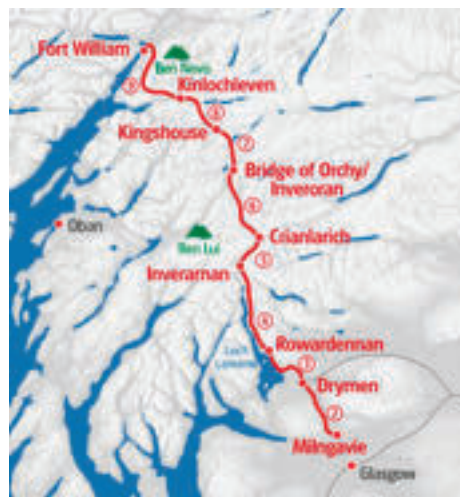
Eine längere Etappe schliesst die Tour am West Highland Way ab. Von einer Hochebene geht es durch stille Wälder und vorbei an den Ruinen eines kleinen Forts bis der Ben Nevis in Sichtweite

ist. Die Wanderung hinein ins Städtchen Fort William schliesst die Wanderung am West Highland Way ab.

10. Tag: Abreise oder Verlängerung

■ ■ ■ □ Tourencharakter

Gute Grundkondition ist für den West Highland Way unbedingt erforderlich. Die Aufstiege stellen in der Regel kein Problem dar, aber die langen Etappen sind anstrengend. Die Strecke führt auf gut ausgebauten Wanderwegen und ist perfekt beschildert.

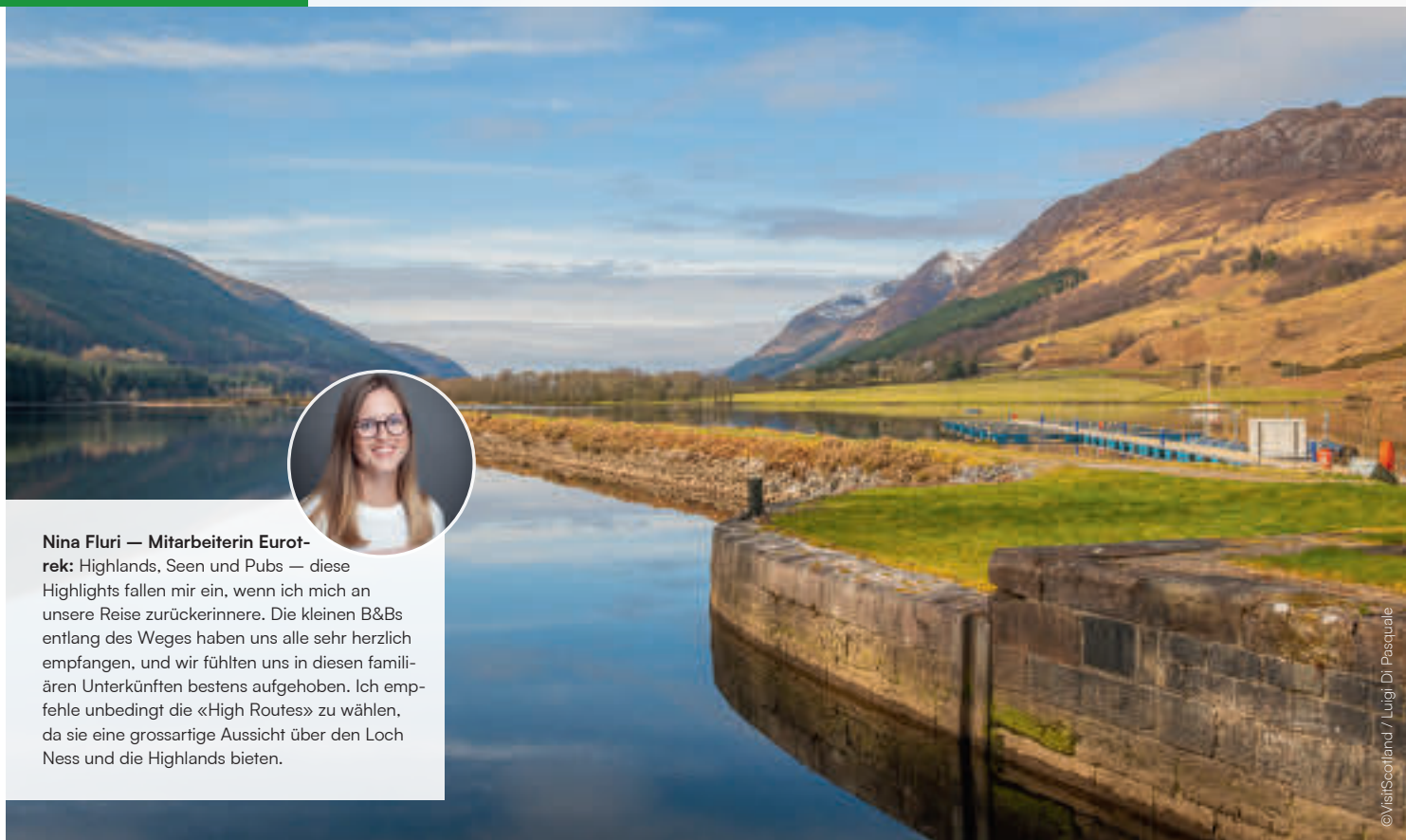


Leistungen

- Übernachtungen inkl. Frühstück
- Gepäcktransfer
- 1 Führung Glengoyne Destilliererei inkl. Verkostung
- Bestens ausgearbeitete Routenführung
- Reiseunterlagen (1x pro Zimmer)
- Navigations App und GPS-Daten
- Service Hotline

Hinweise

- Bestseller! Früh buchen lohnt sich!
- Kurtaxe nicht im Reisepreis enthalten



**Nina Fluri — Mitarbeiterin Eurot-
rek:**

Highlands, Seen und Pubs — diese Highlights fallen mir ein, wenn ich mich an unsere Reise zurückerinnere. Die kleinen B&Bs entlang des Weges haben uns alle sehr herzlich empfangen, und wir fühlten uns in diesen familiären Unterkünften bestens aufgehoben. Ich empfehle unbedingt die «High Routes» zu wählen, da sie eine grossartige Aussicht über den Loch Ness und die Highlands bieten.

© VisitScotland / Luigi Di Pasquale

Anreise täglich: 22.03. - 12.10.

Saison 1: 04.10. - 12.10.

Saison 2: 22.03. - 25.04. | 20.09. - 03.10.

Saison 3: 26.04. - 19.09.

Preise pro Person

Buchungscode	UK-SOWFI-09X
Saison 1	1'439.-
Saison 2	1'569.-
Saison 3	1'645.-
Zuschlag EZ	915.-

3*-Hotels und Bed & Breakfasts

Zusatznächte

Fort William	155.-
Zuschlag EZ	155.-
Inverness	99.-
Zuschlag EZ	69.-

Leistungen

- Übernachtungen inkl. Frühstück
- Gepäcktransfer
- Transfers gemäss Programm
- Bestens ausgearbeitete Routenführung
- Reiseunterlagen (1x pro Zimmer)
- Navigations-App und GPS-Daten
- Service Hotline

Hinweise

- Kurtaxe nicht im Reisepreis enthalten

Great Glen Way

Schottland wie aus dem Bilderbuch

Als wichtigste Handelsroute in den schottischen Highlands hat der «Great Glen» viele Geschichten zu erzählen. Während die Sage vom Monster im Loch Ness wohl eine Fabel ist, gingen die Stammesfehden in diesem Tal in die Geschichtsbücher ein. Heute jedoch herrscht Ruhe im «grossen Tal». Der Great Glen Way folgt dem kaledonischen Kanal, führt Sie an die Ufer kristallklarer Lochs und in kleine Siedlungen mit gemütlichen Pubs. Umrahmt wird diese Szenerie von den grünen Hügeln der schottischen Highlands, die den stillen Wassern einen herrlichen Kontrast bieten.

1. Tag: Anreise nach Fort William

2. Tag: Fort William — Gairloch/Spean Bridge

☉ ca. 5-6 h |↔| ca. 20-23 km ↑ 185 m ↓ 125 m

3. Tag: Gairloch/Spean Bridge — Laggan

☉ ca. 6-6.5 h |↔| ca. 26 km ↑ 505 m ↓ 525 m

4. Tag: Laggan — Fort Augustus

☉ ca. 5.5 h |↔| ca. 20 km ↑ 360 m ↓ 375 m

5. Tag: Fort Augustus — Invermoriston

☉ ca. 3.5 h |↔| ca. 12 km ↑ 380 m ↓ 350 m

6. Tag: Invermoriston — Drumadrochit

☉ ca. 6-7 h |↔| ca. 23 km ↑ 585 m ↓ 600 m

7. Tag: Loch Laide — Drumadrochit

☉ ca. 3.5 h |↔| ca. 12 km ↑ 140 m ↓ 400 m

8. Tag: Loch Laide - Inverness


☉ ca. 4.5 h |↔| ca. 18 km ↑ 65 m ↓ 340 m

9. Tag: Abreise oder Verlängerung

■●□□ Tourencharakter

Für die langen Etappen brauchen Sie gute Ausdauer. Bei den High Routes gibt es Anstiege zu bewältigen. Kurze Abschnitte führen auf asphaltierten Strassen. Die Strecke ist perfekt beschildert und leicht zu finden.





Franziska Widmer — Mitarbeiterin Eurotrek:

Auf den Spuren der Römer durchquerten wir Nordengland von West nach Ost durch die zauberhaft raue, typisch englische Landschaft. Das beeindruckende Herzstück der Tour ist klar die historische Mauer, jedoch bietet der Weg auch viel Abwechslung. Man wandert über Kuh- und Schafweiden, durch kleine nordenglische Dörfer, über blumengesäumte Wege und nicht zuletzt über Stock und Stein entlang der Mauer. Für mich ist diese Tour die perfekte Kombination aus Natur, Geschichte, englischer Gastfreundschaft und lokal gebrautem Bier. Das typisch englische Wetter trägt dazu bei, die Landschaft noch mysteriöser erscheinen zu lassen.

Hadrians Wall

Auf den Spuren der Römer

Der berühmte Hadrians Wall diente einst dem Römischen Imperium als Grenzbefestigung zu den wilden Stämmen der Pikten und Skoten im Norden Englands. Noch heute ist der Erdwall eine markante Landmarke und zahlreiche römische Forts lassen sich noch erkennen. Der «Hadrian's Wall Path National Trail» zieht sich über eine Strecke von 84 Meilen von Bowness-on-Solway im Westen nach Wallsend im Osten. Auf dieser Tour durchwandern Sie einige der schönsten Teile Englands — von welligen grünen Wiesen und einsamen, wilden Mooren bis zu den lebendigen Zentren Newcastle und Carlisle.

- 1. Tag:** Anreise nach Newcastle
- 2. Tag:** Newcastle — Carlisle
⊙ ca. 7 h |→| ca. 23 km ↑ 90 m ↓ 80 m
- 3. Tag:** Carlisle — Lanercost
⊙ ca. 7 h |→| ca. 23 km ↑ 220 m ↓ 130 m
- 4. Tag:** Lanercost — Steel Rigg
⊙ ca. 7 h |→| ca. 23 km ↑ 420 m ↓ 270 m
- 5. Tag:** Steel Rigg — Chollerford
⊙ ca. 6 h |→| ca. 19 km ↑ 200 m ↓ 410 m
- 6. Tag:** Chollerford — Heddon-on-the-Wall
⊙ ca. 7 h |→| ca. 24 km ↑ 440 m ↓ 380 m
- 7. Tag:** Heddon-on-the-Wall — Segedunum Fort — Rücktransfer Newcastle
⊙ ca. 7 h |→| ca. 24 km ↑ 140 m ↓ 250 m
- 8. Tag:** Individuelle Abreise oder Verlängerung

■ ■ ■ ■ Tourencharakter

Sie wandern auf markierten Wegen durch schöne und abgelegene Landschaften. Gute Kondition für Wanderungen bis zu 7 Stunden notwendig.



Anreise täglich: 06.04. - 12.10.

Saison 1: 06.04. - 12.10.

Preise pro Person

Buchungscode	UK-HWWNE-08X
Saison 1	1'499.-
Zuschlag EZ	535.-
Zuschlag Alleinreisende	435.-

Kategorie: Mittelklassehotels, Gasthöfe, B&B's und sehr gute Hostels

Zusatznächte

Newcastle	95.-
Zuschlag EZ	95.-

Leistungen

- Übernachtungen inkl. Frühstück
- Gepäcktransfer
- Bestens ausgearbeitete Routenführung
- Reiseunterlagen (1x pro Zimmer)
- 1 Transfer Newcastle — Bowness-on-Solway (Tag 2)
- 1 Transfer Segedunum - Newcastle (Tag 7)
- GPS-Daten verfügbar
- Service Hotline

Hinweise

- Kurtaxe nicht im Reisepreis enthalten


Frankreich



Loire-Tal

Mit einer Länge von über eintausend Kilometern ist die Loire der grösste Fluss Frankreichs, der in den Atlantik mündet. Die historischen Städte Orléans, Blois, Tours, Angers und Nantes liegen an ihren Ufern, unzählige romantische Brücken überspannen sie auf ihrem Weg von der Quelle in der Auvergne bis zur Mündung im Atlantik, doch die bekanntesten Bauwerke an ihren Ufern sind die Loire-Schlösser. Zum reichen Kulturerbe der über 300 prachtvollen Renaissance-Schlösser gehören architektonische Perlen wie Schloss Chambord, Schloss Amboise und Wasserschloss Chenonceau. Viele dieser prächtigen ehemaligen Königssitze lassen sich besichtigen. Ihre kunstvoll angelegten und sorgfältig gepflegten Gärten sind jeweils genauso sehenswert wie die Prunksäle, Schlafgemächer, Boudoirs, Küchen und Verliese.

Das Tal der tausend Schlösser mit seinen alten Eichenalleen, den weiten, mit Klatschmohnblüten gesprenkelten Getreidefeldern, blühenden Obstgärten und sonnenverwöhnten Weinbaugebieten gehört zu den schönsten Landschaften Frankreichs. Kraftvoll und mächtig zieht der Fluss seines Wegs. Seit Jahrtausenden treiben seine Wassermassen Geschiebe durch das Bett. So entstanden und entstehen noch immer sich stets verändernde Sandbänke und Flussinseln. Das Loire-Tal ist ein Paradies nicht nur für Könige, sondern auch für über 220 Vogelarten. Und tatsächlich, der Name Loire bestätigt es: Er entstand aus dem bretonischen Wort *liger*, das königlicher Fluss bedeutet. An der Loire darf sich jeder wie ein König fühlen, ob er in einem Schloss oder einem Vogelnest zu Hause ist.





©saliko3p

Reiseüberblick



individuelle Veloferien

Atlantikküste I	146
Atlantikküste II	147
Atlantikküste III	148
Bordeaux - Toulouse	156
Bretagne Rundtour	157
Canal du Midi	154
Loire-Radweg	149
Mittelsass	151
Provence und Camargue	155
Rhône-Radweg	152
Rosa Granitküste	158
Schlösser der Loire	150



individuelle Ferien mit Kanu, Kajak & Segeln

Kanu Ardèche	153
--------------	-----



individuelle Wanderferien

Die Steilküste der Bretagne	159
Küstenwanderung Pyrenäen	160
Rund um den Mont Blanc	161



Weitere Touren finden Sie unter
www.eurotrek.ch/frankreich



©Aurélie Stapf

Anreise täglich: 14.04. - 09.10.
Saison 1: 14.04. - 30.06. | 01.09. - 09.10.
Saison 2: 01.07. - 31.08.

Preise pro Person

Buchungscode	FR-ATRNL-	Kat. A	Kat. B
		08A	08B
Saison 1		1'445.-	1'149.-
Saison 2		1'679.-	1'355.-
Zuschlag EZ		969.-	559.-
Zuschlag Alleinreisende		315.-	315.-
Velo 21-Gang		179.-	179.-
Elektrovelo		309.-	309.-

Kategorie A: 3*- und 4*-Hotels (franz. Klassifizierung) |
Kategorie B: 2*- und 3*-Hotels (franz. Klassifizierung)

Zusatznächte auf unserer Website.

Leistungen

- Übernachtungen inkl. Frühstück
- Gepäcktransfer
- Bestens ausgearbeitete Routenführung
- Reiseunterlagen (1x pro Zimmer)
- Navigations-App und GPS-Daten
- Service Hotline

Hinweise

- Kurtaxe im Reisepreis enthalten!

Atlantikküste I

Von Nantes nach La Rochelle

Folgen Sie dem «La Véloodyssée», dem Radweg entlang des Atlantiks, und lernen Sie die wilde Schönheit dieser Landschaft am grossen Ozean bei Ihrer Velotour kennen. Geniessen Sie gigantische Strände, riesige Dünen, grosse salzige Sumpfgebiete und gut duftende Pinienvälder — immer das Meer im Hintergrund. Charmante Fischerhäfen und schöne Unterkünfte in Küstennähe runden Ihre Reise ab.

- 1. Tag: Anreise nach Nantes**
- 2. Tag: Nantes — Saint-Brévin-les-Pins**
I-↔ ca. 60 km ↑ 15-50 m ↓ 40-50 m
- 3. Tag: Saint-Brévin-les-Pins — Bouin**
I-↔ ca. 52 km ↑ 135 m ↓ 135 m
- 4. Tag: Bouin — Saint Jean de Monts**
I-↔ ca. 55 km ↑ 50 m ↓ 50 m
- 5. Tag: Saint Jean de Monts — Les Sables d'Olonne**
I-↔ ca. 54 km ↑ 105 m ↓ 100 m
- 6. Tag: Les Sables d'Olonne — La Tranche sur Mer**
I-↔ ca. 48 km ↑ 100 m ↓ 100 m
- 7. Tag: La Tranche sur Mer — La Rochelle**
I-↔ ca. 72 km ↑ 65 m ↓ 70 m
- 8. Tag: Abreise oder Verlängerung**

■□□□ Tourencharakter

Sie radeln hauptsächlich auf gut ausgebauten Velowegen, teilweise verlaufen auch Abschnitte auf Schotterwegen. Die Etappen sind generell leicht hügelig, auf den Etappen 2 und 5 sind mehrere Anstiege zu bewältigen.





Atlantikküste II

Von La Rochelle nach Bordeaux

Vom Hafen in La Rochelle folgen Sie dem «La Vélodyssée» entlang der Küste durch Pinienwälder, bevor Sie die Villen der «Belle Epoque» in Royan erwarten. Weiter geht es entlang der Mündung des Gironde. Danach wird Sie die Radroute «Canal des 2 mers» mitten in das Herz von Bordeaux führen.

1. Tag: Anreise nach La Rochelle

2. Tag: La Rochelle — Rochefort

↕ ca. 60 km ↑ 85 m ↓ 75 m

3. Tag: Rochefort — La Tremblade

↕ ca. 34 km ↑ 5 m ↓ 15 m

4. Tag: La Tremblade — Royan

↕ ca. 37 km ↑ 80 m ↓ 60 m

5. Tag: Royan — Mortagne-sur-Gironde

↕ ca. 32 km ↑ 165 m ↓ 155 m

6. Tag: Mortagne-sur-Gironde — Blaye

↕ ca. 62 km ↑ 75 m ↓ 70 m

7. Tag: Blaye — Bordeaux

↕ ca. 55 km ↑ 100 m ↓ 100 m

8. Tag: Abreise oder Verlängerung

■□□□ Tourencharakter

Sie fahren hauptsächlich auf gut ausgebauten Velowegen, teilweise auf Schotterwegen. Die Etappen sind generell leicht hügelig, auf den Etappen 1 und 4 sind mehrere Anstiege zu bewältigen.



Anreise täglich: 14.04. - 10.10.

Saison 1: 14.04. - 30.06. | 01.09. - 10.10.

Saison 2: 01.07. - 31.08.

Preise pro Person

	Kat. A	Kat. B
Buchungscode FR-ATRLB-	08A	08B
Saison 1	1'659.-	1'275.-
Saison 2	1'935.-	1'455.-
Zuschlag EZ	1'159.-	645.-
Zuschlag Alleinreisende	399.-	399.-
Velo 21-Gang	169.-	169.-
Elektrovelo	299.-	299.-

Kategorie A: 3*- und 4*-Hotels (franz. Klassifizierung) | Kategorie B: 2*- und 3*-Hotels (franz. Klassifizierung)

Zusatznächte auf unserer Website.

Leistungen

- Übernachtungen inkl. Frühstück
- Gepäcktransfer
- Bestens ausgearbeitete Routenführung
- Reiseunterlagen (1x pro Zimmer)
- Navigations-App und GPS-Daten
- Service Hotline

Hinweise

- Kurtaxe im Reisepreis enthalten!



© Drone Win Air – Photographie Aurélie Stapf

Ines Spreeuwers — Mitarbeiterin

Eurotrek: Die wilde Atlantikküste und die hügelige Landschaft sind ein echtes Erlebnis. Das milde Klima mit dem erfrischenden Wind eignet sich ideal zum Fahrradfahren. Die Sommermonate sind perfekt für Radfahrer, die es lieber etwas wärmer mögen. Bordeaux und die spannende Kleinstadt Biarritz bilden den perfekten Abschluss dieser Veloreise.

Anreise täglich: 14.04. - 08.10.

Saison 1: 14.04. - 30.06. | 01.09. - 08.10.

Saison 2: 01.07. - 31.08.

Preise pro Person

Buchungscode	FR-ATRBB-	Kat. A	Kat. B
		09A	09B
Saison 1		2'189.-	1'589.-
Zuschlag EZ		1'225.-	859.-
Saison 2		2'479.-	1'839.-
Zuschlag EZ		1'225.-	649.-
Zuschlag Alleinreisende		475.-	475.-
Velo 21-Gang		189.-	189.-
Elektrovelo		345.-	345.-

Kategorie A: 3*- und 4*-Hotels (franz. Klassifizierung) |
Kategorie B: 2*- und 3*-Hotels (franz. Klassifizierung)

Zusatznächte auf unserer Website.

Leistungen

- Übernachtungen inkl. Frühstück
- Gepäcktransfer
- Bestens ausgearbeitete Routenführung
- Reiseunterlagen (1x pro Zimmer)
- 1 Fährfahrt Cap Ferret - Arcachon inkl. Velo (Tag 4)
- Navigations-App und GPS-Daten
- Service Hotline

Hinweise

- Kurtaxe im Reisepreis enthalten!

Atlantikküste III

Von Bordeaux nach Biarritz


Von Bordeaux radeln Sie zur Mündung der Gironde und durch die Weinberge. Auf gut ausgebauten Velowegen geht es am Ozean entlang der Bucht von Arcachon. Genießen Sie lebendige Seebäder und wilde Strände, bevor Sie das Baskenland mit der bekannten Küstenstadt Biarritz erreichen.

- 1. Tag: Anreise nach Bordeaux**
- 2. Tag: Bordeaux — Margaux**
I-H ca. 37 km ↑ 55 m ↓ 65 m
- 3. Tag: Margaux — Lacanau**
I-H ca. 61 km ↑ 70 m ↓ 70 m
- 4. Tag: Lacanau — Arcachon**
I-H ca. 45 km ↑ 100 m ↓ 115 m
- 5. Tag: Arcachon — Biscarrosse**
I-H ca. 31-48 km ↑ 105 m ↓ 95 m
- 6. Tag: Biscarrosse — Mimizan Plage/Contis les Bains**
I-H ca. 58 km ↑ 170 m ↓ 180 m
- 7. Tag: Mimizan Plage/Contis les Bains — Vieux Boucau/Capbreton**
I-H ca. 60-66 km ↑ 170 m ↓ 160 m
- 8. Tag: Vieux Boucau/Capbreton — Biarritz**
I-H ca. 41-61 km ↑ 140 m ↓ 135 m
- 9. Tag: Abreise oder Verlängerung**

■●□□ Tourencharakter

Sie radeln hauptsächlich auf gut ausgebauten Radwegen und Nebenstrassen, teilweise verlaufen auch Abschnitte auf Schotterwegen. Die Etappen sind generell leicht hügelig.





Varianten

Diese Reise können Sie auch in einer längeren Variante (10 Tage / 9 Nächte) buchen. Die Reise beginnt dann in Orléans und führt über Blois nach Tours. Nähere Infos auf unserer Website.

Loire-Radweg

Wildromantisch bis ans Meer

Als einer der letzten unregulierten Flüsse Europas fließt die wild-romantische Loire durch sanft welliges Terrain in Richtung Atlantik. Dem kulturliebenden Vелoreisenden, der ihrem Verlauf am Loire-Radweg von Tours bis Saint Nazaire folgt, geleitet sie vorbei an prunkvollen Schlössern und blühenden Gärten zurück in die glorreiche Vergangenheit Frankreichs — und hinein ins königliche Radreisevergnügen. Freuen Sie sich auf eine der Welterbstätten der UNESCO, genießen Sie das süße Leben à la française und bewundern Sie beeindruckende Naturspektakel.

- 1. Tag:** Anreise nach Tours
- 2. Tag:** Tours — Chinon
↕ ca. 55 km ↑ 70 m ↓ 95 m
- 3. Tag:** Chinon — Saumur
↕ ca. 40 km ↑ 110 m ↓ 110 m
- 4. Tag:** Saumur — Angers
↕ ca. 55 km ↑ 205 m ↓ 205 m
- 5. Tag:** Angers — Saint-Florent-le-Vieil/Umgebung
↕ ca. 55-70 km ↑ 115 m ↓ 145 m
- 6. Tag:** Saint-Florent-le-Vieil/Umgebung — Nantes
↕ ca. 55 km ↑ 60 m ↓ 75 m
- 7. Tag:** Nantes — Saint Nazaire
↕ ca. 65 km ↑ 110 m ↓ 125 m
- 8. Tag:** Abreise oder Verlängerung

■ ■ ■ ■ **Tourencharakter**

Auf asphaltierten und gut geschotterten Radwegen, teils auch auf Nebenstrassen. Nur wenige, nennenswerte Steigungen sind auf der bestens ausgeschilderten Strecke zu überwinden, fallweise ist mit etwas Gegenwind zu rechnen.



Anreise Samstag: 29.03. - 11.10.

Saison 1: 29.03. - 16.04. | 02.10. - 11.10.

Saison 2: 17.04. - 07.05. | 11.09. - 01.10.

Saison 3: 08.05. - 10.09.

Preise pro Person

Buchungscode	FR-LORTS-08X
Saison 1	1'049.-
Saison 2	1'189.-
Saison 3	1'319.-
Zuschlag EZ	539.-
Velo 21-Gang Unisex	105.-
Mietvelo-PLUS	185.-
Elektrovelo	289.-

Kategorie: 3*-Hotels (franz. Klassifizierung)

Zusatznächte

Saint Nazaire	75.-
Zuschlag EZ	55.-
Tours	95.-
Zuschlag EZ	79.-

Leistungen

- Übernachtungen inkl. Frühstück
- Gepäcktransfer
- Bestens ausgearbeitete Routenführung
- Reiseunterlagen (1x pro Zimmer)
- Navigations-App und GPS-Daten
- Service Hotline

Hinweise

- Kurtaxe nicht im Reisepreis enthalten



Bestseller

Varianten

Diese Reise können Sie auch in einer längeren Variante (10 Tage / 9 Nächte) buchen. Die Reise führt Sie zusätzlich zum Schloss Chambord und nach Amboise. Nähere Infos auf unserer Website.

@sylvainbrjeul@gmail.com

Anreise täglich: 29.03. - 11.10.

Saison 1: 29.03. - 11.04. | 27.09. - 11.10.

Saison 2: 12.04. - 09.05. | 06.09. - 26.09.

Saison 3: 10.05. - 05.09.

Preise pro Person

	Kat. A	Kat. B
Buchungscode	FR-LORBB-08A	08B
Saison 1	1'159.-	999.-
Saison 2	1'295.-	1'135.-
Saison 3	1'435.-	1'289.-
Zuschlag EZ	455.-	429.-
Velo 21-Gang Unisex	105.-	105.-
Mietvelo-PLUS	185.-	185.-
Elektrovelo	289.-	289.-

Kategorie A: 3*-Hotels (franz. Klassifizierung) |
Kategorie B: 2*- und 3*-Hotels (franz. Klassifizierung)

Zusatznächte auf unserer Website.

Leistungen

- Übernachtungen inkl. Frühstück
- Gepäcktransfer
- Bestens ausgearbeitete Routenführung
- Reiseunterlagen (1x pro Zimmer)
- Navigations-App und GPS-Daten
- Service Hotline

Hinweise

- Kurtaxe nicht im Reisepreis enthalten

Schlösser der Loire

La Route Royale

Das Tal der Loire — der Inbegriff des romantischen Frankreichs. Der ländliche Charme der Region steht dem kulturellen Reichtum ihrer Städte in nichts nach. Aber natürlich sind es zuallererst die Schlösser, für die Loire zu Recht berühmt ist. Könige, Lehnsherren und Hofdamen, verführt vom landschaftlichen Reiz des Loiretales, liessen sich hier im «Garten Frankreichs» mehrere hundert Schlösser, Herrenhäuser und verträumte Residenzen erbauen. Villandry, Langeais, Ussé, Chinon, Azay-le-Rideau, Chenonceau, Chambord, Blois, — um nur die Wichtigsten zu nennen. Gemeinsam bilden sie eine wirklich einzigartige Traumroute von Architektur und Landschaft. Erstklassig in jeder Beziehung.

- 1. Tag: Anreise nach Blois**
- 2. Tag: Blois — Tours**
↕ ca. 75 km ↑ 220 m ↓ 215 m
- 3. Tag: Tour — Chinon**
↕ ca. 55 km ↑ 155 m ↓ 160 m
- 4. Tag: Ausflug Fontevraud l'Abbaye**
↕ ca. 55 km ↑ 235 m ↓ 220 m
- 5. Tag: Chinon — Azay-le-Rideau**
↕ ca. 40 km ↑ 140 m ↓ 130 m
- 6. Tag: Azay-le-Rideau — Chenonceaux**
↕ ca. 60 km ↑ 205 m ↓ 175 m
- 7. Tag: Chenonceaux — Blois**
↕ ca. 50-80 km ↑ 180-265 m ↓ 160-255 m
- 8. Tag: Abreise oder Verlängerung**

Tourencharakter

Überwiegend flach auf Radwegen und verkehrsrmen Nebenstrassen mit fast durchwegs sehr guter Beschilderung. In den Weinbergen ist die Topografie etwas hügeliger und es sind auch wenige kurze Anstiege zu bewältigen.





©Paul Henri Degrande

Mittelsass

Deutscher Rhein & Elsässer Wein

Auf dieser wunderschönen Route entdecken Sie die Schönheit der Landschaften und Dörfer auf der deutschen Seite, bevor Sie den Rhein überqueren und entlang der Weinstrasse durch das Elsass radeln. Sie führt Sie ins Herz von Strassburg, Freiburg und Colmar. Drei charmante Städte, in denen Sie ein aussergewöhnlich reiches architektonisches und kulturelles Erbe bewundern können. Bei der Fahrt durch die französischen und deutschen Weinberge darf natürlich eine Weinverkostung nicht fehlen. Lassen Sie es sich gut gehen! Santé!

- 1. Tag:** Anreise nach Strassburg
- 2. Tag:** Strassburg — Raum Ettenheim
↕ ca. 60 km ↑ 60 m ↓ 35 m
- 3. Tag:** Raum Ettenheim — Freiburg
↕ ca. 50 km ↑ 120 m ↓ 30 m
- 4. Tag:** Freiburg — Colmar
↕ ca. 60 km ↑ 45 m ↓ 120 m
- 5. Tag:** Colmar — Raum Riquewahr
↕ ca. 40 km ↑ 260 m ↓ 150 m
- 6. Tag:** Raum Riquewahr — Raum Obernai
↕ ca. 35-50 km ↑ 280 m ↓ 380 m
- 7. Tag:** Raum Obernai — Strassburg
↕ ca. 40-55 km ↑ 120 m ↓ 160 m
- 8. Tag:** Abreise oder Verlängerung

■ ■ ■ ■ Tourencharakter

Sie fahren hauptsächlich auf Radwegen, geteerten Landwirtschaftsstrassen und verkehrsarmen Nebenstrassen. Tag 5 und 6 sind leicht hügelig.



Anreise täglich: 29.03. - 11.10.

Saison 1: 29.03. - 11.04.

Saison 2: 12.04. - 30.04. | 12.05. - 30.05. | 27.09. - 11.10.

Saison 3: 01.05. - 11.05. | 31.05. - 26.09.

Preise pro Person

Buchungscode	FR-ELRME-08X
Saison 1	1'185.-
Saison 2	1'329.-
Saison 3	1'469.-
Zuschlag EZ	505.-
Velo 21-Gang Unisex	105.-
Elektrovelo	289.-

Kategorie: 3*- und 4*-Hotels (franz. Klassifizierung)

Zusatznächte

Strassburg	105.-
Zuschlag EZ	55.-

Leistungen

- Übernachtungen inkl. Frühstück
- Gepäcktransfer
- Bestens ausgearbeitete Routenführung
- Reiseunterlagen (1x pro Zimmer)
- Eigene Ausschilderung
- GPS-Daten verfügbar
- Service Hotline

Hinweise

- Kurtaxe nicht im Reisepreis enthalten



Bestseller

Varianten

Als Anschlussreise können Sie die Tour von Lyon nach Arles (8 Tage / 7 Nächte) buchen. Nähere Infos auf unserer Website

- Anreise Sonntag: 13.04. - 05.10.
- Saison 1: 13.04. - 02.05. | 05.10.
- Saison 2: 03.05. - 14.06. | 20.09. - 04.10.
- Saison 3: 15.06. - 19.09.

Preise pro Person

Buchungscode	FR-RORGL-08X
Saison 1	1'059.-
Saison 2	1'189.-
Saison 3	1'319.-
Zuschlag EZ	399.-
Velo 21-Gang Unisex	169.-
Elektrovelo	315.-

Kategorie: gepflegte 2*- bis 4*-Hotels (franz. Klassifizierung)

Zusatznächte

Genf	155.-
Zuschlag EZ	119.-
Lyon	105.-
Zuschlag EZ	85.-

Leistungen

- Übernachtungen inkl. Frühstück
- Gepäcktransfer
- Bestens ausgearbeitete Routenführung
- Reiseunterlagen (1x pro Zimmer)
- Navigations-App und GPS-Daten
- Service Hotline

Hinweise

- Kurtaxe nicht im Reisepreis enthalten

Rhône-Radweg

Von Genf nach Lyon

Weltbekannt ist Genf, der Ausgangspunkt Ihrer Veleise. Die Wasserfontäne im Genfer See verabschiedet Sie aus der Schweiz und schickt Sie auf eine Tour, die abwechslungsreicher kaum sein könnte. Ihr ständiger Begleiter ist dabei die Rhône. Mal radeln Sie direkt am Ufer, mal führt die Strecke aber auch abseits durch charmante Dörfer, Sonnenblumenfelder und Weinreben. Wenn der mächtige Mont Blanc am Horizont verschwindet, wird es zunehmend «französischer» — lassen Sie sich vom «Savoir-vivre» anstecken. Ein Gläschen Wein, frisches Baguette und Zeit zum Geniessen, das macht die «französische Lebensart» aus.

- 1. Tag: Anreise nach Genf**
- 2. Tag: Genf — Seyssel**
I-H ca. 60 km ↑ 490-510 m ↓ 635-640 m
- 3. Tag: Seyssel — Champagneux**
I-H ca. 60 km ↑ 255 m ↓ 225 m
- 4. Tag: Rundtour Champagneux**
I-H ca. 25 km ↑ 415 m ↓ 415 m
- 5. Tag: Champagneux — Pérouges/Meximieux**
I-H ca. 70 km ↑ 265-290 m ↓ 290-325 m
- 6. Tag: Rundtour Pérouges/Meximieux**
I-H ca. 55-60 km ↑ 95 m ↓ 135 m
- 7. Tag: Pérouges/Meximieux — Lyon**
I-H ca. 50 km ↑ 95 m ↓ 135 m
- 8. Tag: Abreise oder Verlängerung**

Tourencharakter

Am ersten und am dritten Radtag sind wenige längere Steigungen zu meistern. Alle anderen Etappen sind fast durchgehend flach und einfach zu radeln. Bis auf kurze Unterbrechungen ist der Rhône-Radweg gut ausgebaut und sehr gut beschildert.





Familienferien

Kanu Ardèche

Flussabenteuer à la provençale

Wer als Kanut etwas auf sich hält, muss einmal im Leben auf der Ardèche gepaddelt haben. Dieser Fluss zählt unter Kanufahrern zu den beliebtesten Destinationen in ganz Europa. Das kommt nicht von ungefähr, denn eine Fahrt auf der Ardèche hat viel zu bieten: Wild zerklüftete Täler, Stromschnellen und Kanurutschen, die Fahrt vorbei am steinernen Bogen des «Pont d'Arc» und eine Nacht unter freiem Himmel inmitten der Gorges de l'Ardèche. Diese Kanutour ist ein tolles Abenteuer, das Sie sich nicht entgehen lassen sollten.

- 1. Tag:** Anreise nach Vallon-Pont-d'Arc
- 2. Tag:** Balazuc — Pradons
|→| ca. 9 km
- 3. Tag:** Pradons — Ruoms
|→| ca. 7 km
- 4. Tag:** Ruoms — Vallon-Pont-d'Arc
|→| ca. 12 km
- 5. Tag:** Ruhetag & Besuch der Grotten von Chauvet
- 6. Tag:** Vallon-Pont-d'Arc — Bivouac Gaud
|→| ca. 12 km
- 7. Tag:** Bivouac Gaud - Sauze
|→| ca. 18 km
- 8. Tag:** Abreise oder Verlängerung

■ ■ ■ □ Tourencharakter

Die Gesamtstrecke beträgt 65 km mit einer Paddelzeit von ca. 4 Stunden pro Tag. Gute Grundkondition und Schwimmkenntnisse werden vorausgesetzt. Mindestalter 7 Jahre. Sie übernachten auf Campingplätzen mit Restaurants und Shops. Am 6. Tag schlagen Sie Ihr Lager auf einer Sandbank in den «Gorges de l'Ardèche» auf.



Anreise täglich: 01.07. - 31.08.

Saison 1: 01.07. - 31.08.

Preise pro Person

Buchungscode	FR-ARAVA-08X
Saison 1	685.-
Kinder 7 - 11 Jahre	539.-

Kategorie: Campingplätze und Biwaks
* Kinderpreise gültig für ein Kind pro zwei Erwachsene.

Leistungen

- Übernachtungen wie angeführt im Zelt und im Biwak (Tag 6)
- Tag 6: Mittag- und Abendessen
- Tag 7: Frühstück
- Kanu inkl. Ausrüstung
- Komplette Kochausrüstung
- Zelt und Isomatte
- Gepäcktonnen oder Packsäcke
- Gepäcktransport (ausser Tag 6 und 7)
- Besuch der Grotten von Chauvet (inkl. Transfer falls nötig)
- Transfers gemäss Programm
- Service Hotline

Hinweise

- Schlafsack nicht inbegriffen
- Bei Übernahme des Materials: Kautions ca. CHF 170.- pauschal, zahlbar vor Ort, nicht im Reisepreis enthalten



Varianten

Diese Reise können Sie auch in einer längeren Variante (10 Tage / 9 Nächte) buchen. Nähere Infos auf unserer Website.

Anreise Samstag: 12.04. - 11.10.
 Saison 1: 12.04. - 26.04. | 28.09. - 11.10.
 Saison 2: 27.04. - 14.06. | 14.09. - 27.09.
 Saison 3: 15.06. - 13.09.

Preise pro Person

	Kat. A	Kat. B
Buchungscode	FR-CMRTS-08A	08B
Saison 1	1'225.-	1'019.-
Saison 2	1'399.-	1'185.-
Saison 3	1'549.-	1'365.-
Zuschlag EZ	429.-	315.-
Velo 21-Gang Unisex	105.-	105.-
Mietvelo PLUS	185.-	185.-
Elektrovelo	289.-	289.-

Kategorie A: 3*- und 4*-Hotels (franz. Klassifizierung) |
 Kategorie B: 2*- und 3*-Hotels (franz. Klassifizierung)

Zusatznächte auf unserer Website.

Leistungen

- Übernachtungen inkl. Frühstück
- Gepäcktransfer
- Bestens ausgearbeitete Routenführung
- Reiseunterlagen (1x pro Zimmer)
- Navigations-App und GPS-Daten
- Service Hotline

Hinweise

- Kurtaxe nicht im Reisepreis enthalten

Canal du Midi

Prachtbauten, Mittelmeer und Pyrenäen

60'000 Bäume wurden einst am Canal du Midi in Frankreich gepflanzt, um die Ufer zu befestigen. Bis heute säumen vielerorts Bäume die Wasserstrasse, die von Toulouse bis hinunter zum Mittelmeer führt. Sie beschatten auch den Treidelpfad und die Strässchen, die Sie auf dieser Reise zu zahlreichen Kulturdenkmälern führen: zu Kathedralen und Palästen, zu römischen und mittelalterlichen Bauten. Dem Reichtum an Kultur stehen am Canal du Midi kulinarische Schätze gegenüber. Am Ufer des Kanals wächst guter Wein und es entstand eine hervorragende Küche. Genuss hat hier Tradition.

- 1. Tag: Anreise nach Toulouse**
- 2. Tag: Toulouse — Castelnaudary**
 |↔ ca. 60 km ↑ 120-145 m ↓ 95-115 m
- 3. Tag: Castelnaudary — Carcassonne**
 |↔ ca. 40 km ↑ 25-65 m ↓ 105-130 m
- 4. Tag: Carcassonne — Olonzac/Umgebung**
 |↔ ca. 45 km ↑ 25-30 m ↓ 60-70 m
- 5. Tag: Olonzac/Umgebung — Narbonne**
 |↔ ca. 45 km ↑ 120-150 m ↓ 70-105 m
- 6. Tag: Narbonne — Béziers**
 |↔ ca. 45 km ↑ 120-150 m ↓ 70-105 m
- 7. Tag: Béziers — Sète**
 |↔ ca. 65 km ↑ 60-65 m ↓ 115-120 m
- 8. Tag: Abreise oder Verlängerung**

Tourencharakter

Geradelt wird auf Sand- und Kieselwegen, sowie auf nur teilweise asphaltierten Treidelpfaden und wenig befahrenen Nebenstrassen.





©Rückenwind Reisen



Avignon: Grand Hôtel 4*

Das Avignon Grand Hotel liegt am Fusse der Stadtmauer und nur wenige Schritte vom Palais des Papes und der Pont Saint-Bénézet entfernt.

- Orange: Hôtel Grand Hotel d'Orange 4*
- Arles: Le Nord Pinus 4*
- Nîmes: Hotel Marquis de la Baume 4*
- Uzès: Hôtel Entraigues 4*

Provence und Camargue

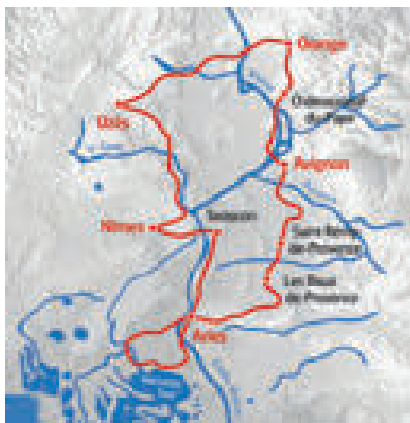
Sur le pont d'Avignon ...

Die Provence — das Sonnenland Frankreichs mit fruchtbaren, üppigen Ebenen, Mittelmeerküste, kulturellen Zentren der Antike und des Mittelalters, duftenden Kräutern und provenzalischer Lebensart. Neben der abwechslungsreichen Landschaft bestechen Geschichte, Kunst und Architektur. Im grandiosen Gegensatz dazu die Camargue: eine naturgeschützte Sumpflandschaft im Rhônedelta, mit ihren berühmten rosafarbenen Flamingos und den weissen Pferden. Und immer wieder atmen Sie das Leben der Provence: buntes Treiben in den Städten, farbenprächtige Märkte, Dorfleben unter Platanen und ein Hauch südlicher Gelassenheit.

- 1. Tag:** Anreise nach Orange
- 2. Tag:** Orange — Châteauneuf-du-Pape — Avignon
- 3. Tag:** Avignon — St. Rémy — Arles
- 4. Tag:** Rundtour Camargue
- 5. Tag:** Arles — Nîmes
- 6. Tag:** Nîmes — Pont du Gard — Uzès
- 7. Tag:** Uzès — Orange
- 8. Tag:** Abreise oder Verlängerung

■■■■ Tourencharakter

Bis auf kleine Anstiege im Hügelland der Garrigue und in den Alpilles erwartet Sie eine mittelschwere und abwechslungsreiche Tour. Diese verläuft überwiegend auf kleinen, verkehrsarmen Strassen und asphaltierten Wirtschaftswegen.



Anreise Samstag, Montag: 22.03. - 11.10.
Saison 1: 22.03. - 11.04. | 05.10. - 11.10.
Saison 2: 12.04. - 30.05. | 20.09. - 04.10.
Saison 3: 31.05. - 19.09.

Preise pro Person	Charme	Kat. A
Buchungscode FR-PRRHP-	08D	08A
Saison 1	1'325.-	1'019.-
Saison 2	1'499.-	1'175.-
Saison 3	1'665.-	1'299.-
Zuschlag EZ	755.-	325.-
Mietvelo		105.-
Mietvelo-PLUS		185.-
Elektrovelo		289.-

Kat. Charme: siehe Beschreibung | Kat. A: komfortable 3*-Hotels (franz. Klassifizierung), teilweise mit Pool.

Leistungen

- Übernachtungen inkl. Frühstück
- Gepäcktransfer
- Persönliche Toureninformation
- Bestens ausgearbeitete Routenführung
- Reiseunterlagen (1x pro Zimmer)
- Navigations-App und GPS-Daten
- Service Hotline

Hinweise

- Kurtaxe nicht im Reisepreis enthalten



©Gaspard Delaunelle

Varianten

Diese Tour ist auch in umgekehrter Richtung buchbar! Nähere Infos auf unserer Website.

Anreise täglich: 15.04. - 15.10.

Saison 1: 15.04. - 15.10.

Preise pro Person

	Kat. A	Kat. B
Buchungscode	FR-AQRBT-	07A 07B
Saison 1	1'329.-	1'099.-
Zuschlag EZ	589.-	449.-
Zuschlag Alleinreisende	85.-	85.-
21-Gang Unisex	235.-	235.-
Elektrovelo	355.-	355.-

Kategorie A: 3*- und 4*-Hotels und Gastzimmer mit Charme |
Kategorie B: 2*- und 3*-Hotels und Gastzimmer

Zusatznächte auf unserer Website.

Leistungen

- Übernachtungen inkl. Frühstück
- 1 Abendessen (Fourques sur Garonne/St. Martin de Lerm)
- Gepäcktransfer
- Bestens ausgearbeitete Routenführung
- Navigations-App und GPS-Daten
- Service Hotline

Hinweise

- Kurtaxe im Reisepreis enthalten!

Bordeaux - Toulouse

Entlang von Garonne & Canal du Midi

Der Garonnekanal bildet eine Verbindung zwischen Toulouse und Bordeaux. Diese Verlängerung des «Canal du midi» zwischen dem Mittelmeer und dem atlantischen Ozean ist eine grossartiges Bauwerk aus dem 19. Jahrhundert. Seine ursprüngliche Bestimmung waren die Handelsschifffahrt und der Warentransport, heute dient er ausschliesslich der Freizeitschifffahrt. Diese fast ebene Strecke kann ebenso gut in beide Richtungen gefahren werden. Sie können daher die für Sie am bequemsten zugängliche Strecke wählen.

- 1. Tag: Anreise nach Bordeaux**
- 2. Tag: Kat. A: Bordeaux — Camiran | Kat. B: Bordeaux — Frontenac**
I-H ca. 45-63 km ↑ 310 m ↓ 240 m
- 3. Tag: Kat. A: Camiran — Les Mas d'Agenais | Kat. B: Frontenac — Le Mas d'Agenais**
I-H ca. 42-55 km ↑ 170 m ↓ 155 m
- 4. Tag: Le Mas d'Agenais — Sérignac sur Garonne**
I-H ca. 44 km ↑ 65 m ↓ 105 m
- 5. Tag: Sérignac sur Garonne — Moissac**
I-H ca. 55 km ↑ 85 m ↓ 45 m
- 6. Tag: Moissac — Toulouse**
I-H ca. 67 km ↑ 115 m ↓ 35 m
- 7. Tag: Abreise oder Verlängerung**

Tourencharakter

Entlang des Garonne Canals radeln Sie hauptsächlich auf Velowegen, geteerten Landwirtschaftsstrassen und verkehrsarmen Nebenstrassen, welche leicht zu befahren sind.





©Larouge Mare Photographies

Bretagne Rundtour Entlang der Smaragdküste

Salzige Meeresluft und eine Meeresbrise begrüßen Sie zu Ihrer Veloreise. Land und Wasser fließen in der Bretagne scheinbar mühelos ineinander. Bestes Beispiel dafür ist das Kloster Le Mont-Saint-Michel, welches über dem Wasser zu schweben scheint. Die Fahrt entlang der Smaragdküste zu diesem meisterhaften Bauwerk ist eines der Highlights dieser Reise. Anschliessend erkunden Sie charmante Kleinstädte im «Herz der Bretagne». Am Ende der Reise erreichen Sie wieder den funkelnden Atlantik. Eine frische Brise streicht Ihnen um die Nase und die Sonne versinkt im Meer. In der Bretagne liegt Magie in der Luft.

- 1. Tag:** Anreise nach Saint-Malo
- 2. Tag:** Saint-Malo — Le Vivier-sur-Mer
↕ ca. 41 km ↑ 165 m ↓ 150 m
- 3. Tag:** Le Vivier-sur-Mer — Pontorson
(Mont-St-Michel)
↕ ca. 34 km ↑ 5 m ↓ 5 m
- 4. Tag:** Pontorson — Combourg
↕ ca. 49 km ↑ 245 m ↓ 190 m
- 5. Tag:** Combourg — Dinan
↕ ca. 35 km ↑ 120 m ↓ 90 m
- 6. Tag:** Dinan — Saint-Malo
↕ ca. 35 km ↑ 260 m ↓ 330 m
- 7. Tag:** Abreise oder Verlängerung

▣▣▣ Tourencharakter

Sie radeln auf kleinen Strassen, Landwirtschaftswegen, Velowegen und Pfaden. Kleinere Steigungen sind zu überwinden.



Anreise Dienstag, Donnerstag, Sonntag:
27.04. - 21.09.
Saison 1: 27.04. - 30.06. | 01.09. - 21.09.
Saison 2: 01.07. - 31.08.

Preise pro Person

	Kat. A	Kat. B
Buchungscode FR-BRRRS-	07A	07B
Saison 1	1'365.-	969.-
Saison 2	1'595.-	1'139.-
Zuschlag EZ	659.-	489.-
Zuschlag Alleinreisende	339.-	339.-
Zuschlag Halbpension (5x)	319.-	319.-
Velo 21-Gang Unisex	105.-	105.-
Elektrovelo	215.-	215.-

Kategorie A: 3*- und 4*-Hotels (franz. Klassifizierung) |
Kategorie B: 3*-Hotels (franz. Klassifizierung)

Zusatznächte auf unserer Website.

Leistungen

- Übernachtungen inkl. Frühstück
- 1 Abendessen
- Persönliche Toureninformation
- Gepäcktransfer
- Bestens ausgearbeitete Routenführung
- Reiseunterlagen (1x pro Zimmer)
- Navigations-App und GPS-Daten
- Service Hotline

Hinweise

- Kurtaxe im Reisepreis enthalten!



©CRTB - Verneuil Teddy

Varianten

Diese Reise können Sie auch mit Hotels der Kategorie A buchen (3*-Hotels, 1 x 4*-Hotel in Saint-Quay (franz. Klassifizierung). Nähere Infos auf unserer Website.

Anreise täglich: 01.04. - 31.10.

Saison 1: 01.04. - 25.06. | 25.09. - 31.10.

Saison 2: 26.06. - 24.09.

Preise pro Person

Buchungscode	FR-BRRSP-08B
Saison 1	1'079,-
Zuschlag EZ	589,-
Saison 2	1'205,-
Zuschlag EZ	669,-
Zuschlag Alleinreisende	209,-
Velo 21-Gang Unisex	189,-
Elektrovelo	289,-

Kategorie B: 2*- und 3*-Hotels (franz. Klassifizierung)

Zusatznächte auf unserer Website.

Leistungen

- Übernachtungen inkl. Frühstück
- Persönliche Toureninformation
- Gepäcktransfer
- Reiseunterlagen (1x pro Zimmer)
- GPS-Daten verfügbar
- Service Hotline

Hinweise

- Kurtaxe nicht im Reisepreis enthalten

Rosa Granitküste Von Saint-Brieuc nach Lannion

Die herrliche Tour führt entlang des Ärmelkanals, nahe der Klippen von Goëlo, der Ajoncs-Küste und der rosa Granitküste. Ein geologisches Wunder stellen die riesigen, rosafarbenen Granitkolosse von Ploumanac'h mit ungewöhnlichen Formen dar. Vielleicht die schönsten Anblicke der bretonischen Landschaft! An der Küste mit Kieselstränden, Buchten und von den Wellen geformten Halbinseln bietet sich ein magisches Spektakel, das die wandelbaren Lichter der Bretagne betont. Mit dem Schiff lassen sich die Insel Bréhat und die Inselgruppe der «Sept-Îles» erreichen — Orte von überraschender Exotik.

1. Tag: Anreise nach Saint-Brieuc

2. Tag: Saint-Brieuc — Saint-Quay-Portrieux

↕ ca. 35 km ↑ 300 m ↓ 360 m

3. Tag: Saint-Quay-Portrieux — Paimpol

↕ ca. 35-45 km ↑ 280-360 m ↓ 275-355 m

4. Tag: Insel Bréhat

↕ ca. 12 km ↑ 125 m ↓ 125 m

5. Tag: Paimpol — Tréguier

↕ ca. 30-49 km ↑ 250-580 m ↓ 220-545 m

6. Tag: Tréguier — Perros-Guirec

↕ ca. 30-50 km ↑ 300-450 m ↓ 340-500 m

7. Tag: Perros-Guirec — Lannion

↕ ca. 34 km ↑ 175 m ↓ 190 m

8. Tag: Abreise oder Verlängerung

▣▣▣▣ Tourencharakter

Hauptsächlich auf kleinen Strassen, teilweise auf befestigten Wegen. Meist eben, mit kleinen Erhebungen. Durch die Nähe zum Meer kann es tagsüber teils windig sein. Auch das Wetter kann schnell umschlagen.





Varianten

Diese Reise können Sie auch in der längeren Variante mit 9 Tagen / 8 Nächten buchen. Die Route verlängert sich nach Ploumanac'h und wird durch die Rundwanderung «Trégastel» ergänzt. Nähere Infos auf unserer Website.

Die Steilküste der Bretagne

Zerklüftete Küsten und ländliches Leben

Man sagt, dass in der Bretagne das Meer eine Liebesbeziehung mit dem Land geschlossen hat. So dringt im Rhythmus der Gezeiten das Meer täglich tief in das Landesinnere ein. 350 Kilometer Küstenlinie der «Côtes d'Armor» liegen zerklüftet im Norden der Bretagne. Sie ist Heimat unzähliger Seevögel, Wildblumen und reicher, geheimnisumwitterter Geschichte. Ihre Wanderung führt von Ost nach West, von der Goëlo-Küste zur rosa Granitküste, der «Côte de Granit Rose». Meistens folgen Sie der Küste, doch Einblicke ins ländliche Leben kommen nicht zu kurz. Zahlreiche Buchten laden zum Schwimmen ein.

1. Tag: Anreise nach Paimpol

2. Tag: Rundwanderung Île de de Bréhat

⊙ ca. 2.5 h |→| ca. 9 km ↑ 100 m ↓ 100 m

3. Tag: Paimpol — Tréguier

⊙ ca. 5 h |→| ca. 17 km ↑ 200 m ↓ 200 m

4. Tag: Tréguier — Port-Blanc

⊙ ca. 4.5-7 h |→| ca. 19 km ↑ 320 m ↓ 350 m

5. Tag: Port-Blanc — Perros-Guirec

⊙ ca. 4.5 h |→| ca. 15 km ↑ 200 m ↓ 190 m

6. Tag: Rundwanderung «Sept Îles»

⊙ ca. 5.5 h |→| ca. 14 km ↑ 220 m ↓ 280 m

7. Tag: Abreise oder Verlängerung

■ ■ ■ ■ Tourencharakter

Gemütliche Wanderungen auf Feldwegen, Nebenstrassen und Dünen. Teilweise als «Grand Route» markiert. Die Tagesetappen können individuell angepasst werden und daher reicht eine gute Grundkondition.



Anreise täglich: 01.02. - 30.11.

Saison 1: 01.02. - 30.04. | 01.10. - 30.11.

Saison 2: 01.05. - 31.05. | 01.09. - 30.09.

Saison 3: 01.06. - 31.08.

Preise pro Person

Buchungscode	FR-BRWPP-07X
Saison 1	959.-
Zuschlag EZ	479.-
Saison 2	1'159.-
Zuschlag EZ	569.-
Saison 3	1'269.-
Zuschlag EZ	599.-
Zuschlag Alleinreisende	195.-

Kategorie: schöne 3*-Hotels in Strandlage oder am Hafen, teilweise mit Meerblick (franz. Klassifizierung)

Leistungen

- Übernachtungen inkl. Frühstück
- Gepäcktransport
- Bestens ausgearbeitete Routenführung
- Reiseunterlagen (1x pro Zimmer)
- Transfers gemäss Programm
- GPS-Daten verfügbar
- Service Hotline

Hinweise

- Kurtaxe nicht im Reisepreis enthalten



Rahel Süess - Mitarbeiterin Euro-

trek: Wo sich die Gipfel der Pyrenäen und die Küste des Mittelmeers treffen — da wandert man entlang. Die sportlichen Aufstiege werden mit einem weiten Panorama belohnt. Am Ende des Tages erreicht man das Meer und da darf natürlich ein erfrischender Sprung ins Wasser nicht fehlen. Fühlt man sich einmal nicht so fit für die Bergetappen, kann man spontan die kürzere Küstenwanderungen wählen und danach den Tag am Strand genießen. Für mich war es die perfekte Mischung aus Sport, Natur und Erholung!

Anreise täglich: 15.03. - 31.10.

Saison 1: 15.03. - 30.06. | 15.09. - 31.10.

Preise pro Person

Buchungscode	FR-KAWCC-07X
Saison 1	1'019.-
Zuschlag EZ	379.-
Zuschlag Alleinreisende	249.-

Kategorie: 1x 4*-Hotel, 3*- und 2*-Hotels (franz. Klassifizierung)

Zusatznächte

Cadaqués	129.-
Zuschlag EZ	119.-
Collioure	89.-
Zuschlag EZ	59.-

Leistungen

- Übernachtungen inkl. Frühstück
- 3 Abendessen (Tag 2, 4 & 5)
- Gepäcktransfer
- Bestens ausgearbeitete Routenführung
- Reiseunterlagen (1x pro Zimmer)
- GPS-Daten verfügbar
- Service Hotline

Hinweise

- Kurtaxe im Reisepreis enthalten!

Küstenwanderung Pyrenäen

Katalanische Steilküste, Buchten & Bergpanoramen

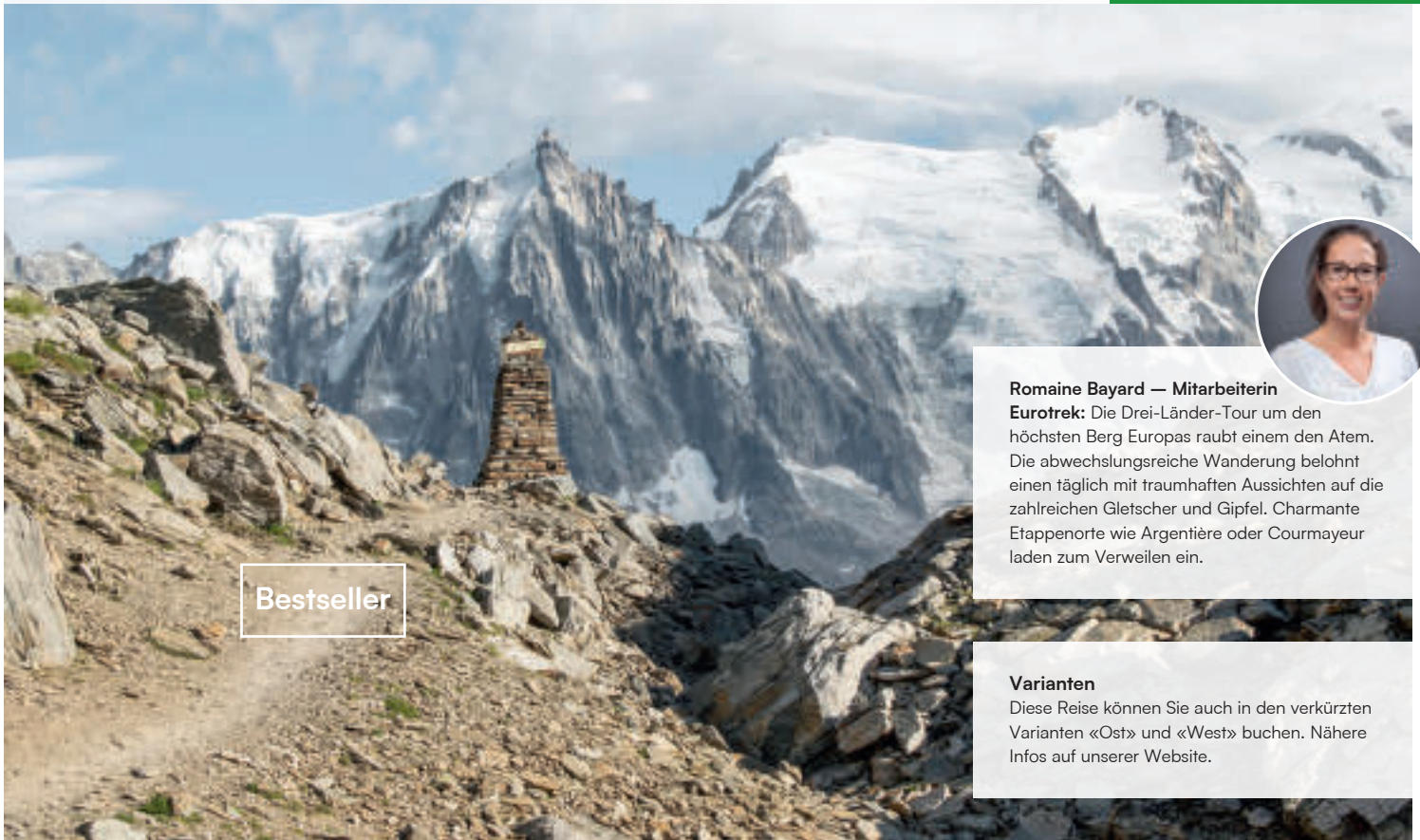
Eine abwechslungsreiche Wanderwoche entlang der «purpurnen» Côte Vermeille im französischen Roussillon und der spanischen Costa Brava. Jeden Tag wählen Sie zwischen einer Wanderung entlang der Küste oder einer Bergroute in den östlichsten Erhebungen der Pyrenäen. Weingärten, mediterraner Macchia und felsige Buchten machen dies zu einer äusserst sehenswerten Ferienwoche. Die Beschaulichkeit dieser charmanten Gegend wird Sie begeistern, ebenso wie die aussichtsreichen Wanderwege im Naturpark Cap Creus und die kleinen Fischerdörfer entlang der Küste!

- 1. Tag:** Anreise nach Collioure
- 2. Tag:** Collioure — Banyuls
⊙ ca. 5-6 h |↔| ca. 17 km ↑ 660 m ↓ 660 m
- 3. Tag:** Banyuls — Cerbère
⊙ ca. 4-5 h |↔| ca. 13 km ↑ 720 m ↓ 720 m
- 4. Tag:** Cerbère — Llança
⊙ ca. 6-7 h |↔| ca. 24 km ↑ 890 m ↓ 890 m
- 5. Tag:** Llança — Port de la Selva
⊙ ca. 4-5 h |↔| ca. 14 km ↑ 580 m ↓ 580 m
- 6. Tag:** Port de la Selva — Cadaqués
⊙ ca. 5-7 h |↔| ca. 17-20 km ↑ 510-550 m ↓ 510-550 m
- 7. Tag:** Abreise oder Verlängerung

■ ■ ■ □ Tourencharakter

Die täglichen Routen führen entlang von guten Wanderwegen; kurze Abschnitte führen auf felsigen Pfaden. Für die Bergetappen müssen Sie Trittsicher und Schwindelfrei sein.





Bestseller



Romaine Bayard — Mitarbeiterin

Eurotrek: Die Drei-Länder-Tour um den höchsten Berg Europas raubt einem den Atem. Die abwechslungsreiche Wanderung belohnt einen täglich mit traumhaften Aussichten auf die zahlreichen Gletscher und Gipfel. Charmante Etappenorte wie Argentière oder Courmayeur laden zum Verweilen ein.

Varianten

Diese Reise können Sie auch in den verkürzten Varianten «Ost» und «West» buchen. Nähere Infos auf unserer Website.

Rund um den Mont Blanc

Rund um das Herz der Alpen

Ihre Reise startet in Martigny, einer hübschen Kleinstadt im Rhônetal. Von hier besuchen Sie die Skiorte Chamonix und Courmayeur, bezwingen zahllose Bergpässe, geniessen Ausblicke auf blau-grün glitzernde Gletscherseen und lassen sich von den Fernsichten auf die weiten Bergtäler rund um den Mont Blanc verzaubern. Die Reise führt Sie durch drei Länder und zeigt Ihnen die spektakulärsten Gipfel Europas aus nächster Nähe.

- 1. Tag: Anreise nach Martigny**
- 2. Tag: Martigny — Argentière**
⊙ ca. 4.5-5 h |↔| ca. 15 km ↑ 950-1070 m ↓ 900-1095 m
- 3. Tag: Argentière — Chamonix**
⊙ ca. 5-6 h |↔| ca. 14 km ↑ 1050-1560 m ↓ 350-780 m
- 4. Tag: Chamonix — Les Houches**
⊙ ca. 5 h |↔| ca. 12 km ↑ 550 m ↓ 1'570 m
- 5. Tag: Les Houches — Les Contamines**
⊙ ca. 4-7 h |↔| ca. 10-18 km ↑ 550-1460 m ↓ 1'290 m
- 6. Tag: Les Contamines — Les Chapieux - Bourg Saint-Maurice**
⊙ ca. 6.5 h |↔| ca. 18 km ↑ 1'385 m ↓ 960 m
- 7. Tag: Bourg Saint Maurice — Courmayeur**
⊙ ca. 4.5 h |↔| ca. 15 km ↑ 765 m ↓ 915 m
- 8. Tag: Rundwanderung Val Ferret**
⊙ ca. 5 h |↔| ca. 17 km ↑ 1'160 m ↓ 640 m
- 9. Tag: Val Ferret — La Fouly**
⊙ ca. 4.5 h |↔| ca. 14 km ↑ 775 m ↓ 1'025 m
- 10. Tag: La Fouly — Champex**
⊙ ca. 4 h |↔| ca. 15 km ↑ 670 m ↓ 850 m
- 11. Tag: Champex — Martigny**
⊙ ca. 5 h |↔| ca. 16 km ↑ 830 m ↓ 1'070 m

12. Tag: Abreise oder Verlängerung

■ ■ ■ ■ Tourencharakter

Für die langen Etappen brauchen Sie sehr gute Grundkondition. Es gibt einige ausgesetzten Stellen, ausdauernde Trittsicherheit und Schwindelfreiheit sind erforderlich!



Anreise täglich: 28.06. - 07.09.

Saison 1: 23.08. - 07.09.

Saison 2: 28.06. - 22.08.

Preise pro Person

Buchungscode	CH-WSWMM-12X
Saison 1	2'179.-
Saison 2	2'359.-
Zuschlag EZ	859.-
Zuschlag Alleinreisende	439.-

4* - Hotel in Martigny, gute 2* - 3* -Hotels und Pensionen (französische Klassifizierung), je nach Verfügbarkeit können nicht immer Zimmer mit eigenem Bad gebucht werden.

Zusatznächte

Martigny	119.-
Zuschlag EZ	49.-

Leistungen

- Übernachtungen inkl. Frühstück
- Gepäcktransfer
- Bestens ausgearbeitete Routenführung
- Reiseunterlagen (1x pro Zimmer)
- Transfers gemäss Programm
- Navigations-App und GPS-Daten
- Service Hotline

Hinweise

- Fahrten mit den öffentlichen Verkehrsmitteln und Seilbahnen etc. nicht im Preis inbegriffen
- Kurtaxe nicht im Reisepreis enthalten

Spanien



Biosphäre Sierra Morena

Umgeben von den Gebirgszügen bei Huelva, Sevilla und Córdoba im südwestlichen Zipfel Spaniens liegt das Biosphärengebiet Dehesas de Sierra Morena. Die Sierra Morena selbst ist ein Mittelgebirge, das vom 1332 m hohen Gipfel Bañuela gekrönt wird. Mehrere Naturparks und die fruchtbare Ebene des Flusses Guadalquivir prägen den Naturraum Dehesas de Sierra Morena. Dieser wurde 2002 von der UNESCO zum Biosphärenreservat erklärt. Einzigartig ist natürliche Vielfalt, die von atlantischen Wäldern über traditionell angebaute Olivenhaine und Weinberge bis hin zu den mediterranen Dehesas reicht. Das spanische Wort «dehesa» für Weide kommt vom lateinischen Begriff Verbot, Absperrung. Eine Dehesa war im Mittelalter ein eingezäunter Bereich und bezeichnet heute beweidete Eichenwälder.

Die agrarische Landschaft der Dehesas mit ihren von Eichen durchsetzten Weiden erweist sich als ideale landwirtschaftliche Nutzung mit grossem kulturellem und ökologischem Wert. Wildschweine, Mangusten, Schwarzstörche und verschiedene Geier- und Adlerarten sind in der Biosphäre Sierra Morena heimisch. Auch der iberische Wolf und der gefährdete Pardelluchs fühlen sich im grössten Biosphärengebiet Spaniens zu Hause. Mit etwas Glück kann man diese seltenen Tiere auf Wanderungen oder Velotouren erspähen. Und wer den Blick nachts zum Himmel hebt, kommt in einen ganz speziellen Genuss. Es heisst, die Biosphäre Sierra Morena sei ein besonders idealer Ort, um den Sternenhimmel zu beobachten.



©Agami Photo Agency/Shutterstock

Reiseüberblick



individuelle Veloferien

Alicante & Valencia	167
Andalusien	166
Lanzarote	168
Mallorca - die grosse Rundfahrt	164
Mallorca Finca-Sternfahrt	165
Nordspanische Küste	169



individuelle Wanderferien

El Hierro	173
Mallorca Finca-Wandern	171
Mallorca Trans Tramuntana	170
Wanderparadies Teneriffa	172



Weitere Touren finden Sie unter
www.eurotrek.ch/spanien



Rahel Süess - Mitarbeiterin Euro-

trek: Ich war überrascht von der Vielfalt an Landschaften; von langen Sandstränden über charmante Ortschaften bis hin zum bekannten Gebirge «Serra de Tramuntana». Von Tag zu Tag werden die Etappen spannender und abwechslungsreicher. Zu Beginn entlang traumhafter Küste und vorbei an beliebten Badebuchten. Im zweiten Teil der Reise folgen wunderschöne Bergpanoramen und langen Abfahrten. Die Tage klingen mit einem Sprung ins Meer und feiner mallorquinischer Küche aus.

Anreise Freitag, Samstag: 07.02. - 26.10.

Saison 1: 07.02. - 27.02.

Saison 2: 28.02. - 27.03.

Saison 3: 28.03. - 22.05. | 26.09. - 26.10.

Saison 4: 23.05. | 23.05. - 22.06. | 05.09. - 25.09.

Preise pro Person

Buchungscode	ES-MARMG-08X
Saison 1	1'069.-
Saison 2	1'249.-
Saison 3	1'435.-
Saison 4	1'709.-
Zuschlag EZ	419.-
Zuschlag Halbpension (6x)	89.-
Velo 21-Gang Unisex	105.-
Mietvelo-PLUS	185.-
Elektrovelo	289.-

Kategorie: 4*-Hotels, in Port de Sóller 3*-Hotel

Zusatznächte auf unserer Website.

Leistungen

- Übernachtungen inkl. Frühstück • Persönliche Toureninformation • Gepäcktransfer • Bestens ausgearbeitete Routenführung • Reiseunterlagen (1x pro Zimmer) • 1 Transfer Tramuntana-Gebirge mit Zwischenstopp beim Kloster Lluc inkl. Velo • 1 Mallorquinischer Mittags-Snack in Petra • 1 Paella-Mittagsmenü inkl. Wein • Navigations-App und GPS-Daten • Service Hotline

Hinweise

- Kurtaxe nicht im Reisepreis enthalten

Mallorca - die grosse Rundfahrt

Bekannte Insel mit unbekanntenen Seiten

Wenn der Wind sanft über die Hügel streicht und den Mühlen ein zaghaftes Knattern entlockt, kann man kaum glauben, auf der beliebtesten Ferieninsel des Mittelmeers zu sein. Fernab des Touristenrummels werden auf der Mallorca Rundfahrt laute Partys gegen Meeresrauschen eingetauscht. Ihr entspanntes Lachen nach einem Tag voller Sinneseindrücke fügt sich perfekt in die Geräuschkulisse aus weichen, natürlichen Tönen ein. Da ist auch das Zirpen der Grillen und das Bruteln von frischem Gemüse auf dem Grill, hören Sie nur hin! Mallorca ist jedoch nicht nur ein Genuss für die Ohren. Auch Ihr Gaumen wird «Augen machen»! In den charmanten Städtchen im Landesinneren oder an den Meeresküsten geniessen Sie traditionelle spanische Küche.

- 1. Tag:** Anreise Playa de Palma
- 2. Tag:** Playa de Palma — Colònia Sant Jordi
↕ ca. 55 km ↑ 245 m ↓ 245 m
- 3. Tag:** Colònia Sant Jordi — Porto Cristo
↕ ca. 55-65 km ↑ 385 m ↓ 370 m
- 4. Tag:** Porto Cristo — C'an Picafort
↕ ca. 60 km ↑ 415 m ↓ 425 m
- 5. Tag:** Rundtour Port de Pollença
↕ ca. 40 km ↑ 50 m ↓ 45 m
- 6. Tag:** C'an Picafort — Port de Sóller
↕ ca. 50 km ↑ 205 m ↓ 110 m
- 7. Tag:** Port de Sóller — Playa de Palma
↕ ca. 55 km ↑ 205 m ↓ 110 m
- 8. Tag:** Abreise oder Verlängerung

■ ■ ■ □ Tourencharakter

Die Etappen sind leicht bis mittelschwer: Einigen Anstiegen folgen herrliche Abfahrten, das Tramuntana-Gebirge wird mit dem Bus überbrückt. Gera delt wird auf Radwegen, Nebenstrassen und überwiegend asphaltierten Wirtschaftswegen, immer so verkehrersarm wie möglich.





Porreres: Finca son Roig 4*

Das historische Landhaus ca. 5 km ausserhalb von Porreres wurde vor wenigen Jahren mit viel Liebe zum Detail restauriert.

- Campanet: Hotel Rural Monnaber Nou 4*

Mallorca Finca-Sternfahrt

Durch das stille Herz der Insel

Abseits von Trubel und Hektik nächtigen Sie charmant und traditionell in zwei ausserordentlichen Quartieren auf Mallorca. Passend wurden die Velostrecken gewählt. So geht es über sanfte Hügel durch das landwirtschaftlich geprägte Hinterland der Insel. Oliven, Mandeln, Zitronen und Wein begegnen Ihnen nahezu bei jedem Pedaltritt. Natürlich darf auf Mallorca auch das Meer nicht fehlen! Zwei wunderschöne Veloetappen führen an die Küste, um Ihnen das kristallklare Wasser vor Spaniens bekanntester Insel zu zeigen. Verbringen Sie Ihre Veloferien auf der Baleareninsel stilvoll und naturnah!

- 1. Tag:** Anreise nach Campanet
- 2. Tag:** Ausflug Playa del Muro/Albufera
↕ ca. 55 km ↑ 160 m ↓ 165 m
- 3. Tag:** Ausflug um den Puig de Inca
↕ ca. 55 km ↑ 420 m ↓ 420 m
- 4. Tag:** Campanet — Porreres
↕ ca. 45 km ↑ 315 m ↓ 245 m
- 5. Tag:** Ausflug Campos und seine Windmühlen
↕ ca. 40 km ↑ 215 m ↓ 215 m
- 6. Tag:** Ausflug Porto Cristo
↕ ca. 40 km ↑ 215 m ↓ 215 m
- 7. Tag:** Abreise oder Verlängerung

■ ■ ■ ■ **Tourencharakter**

Insgesamt leicht hügeliges Streckenprofil ohne längere Steigungen. Geradelt wird auf Nebenstrassen, Wirtschaftswegen und auch auf Radwegen, immer so verkehrsarm wie möglich. Die gesamte Strecke ist fast durchgehend asphaltiert.



Anreise Sonntag: 06.04. - 26.10.

Saison 1: 06.04. - 19.04.

Saison 2: 20.04. - 10.05. | 05.10. - 26.10.

Saison 3: 11.05. - 22.06. | 07.09. - 04.10.

Preise pro Person

Buchungscode	ES-MARCP-07D
Saison 1	1'285.-
Saison 2	1'469.-
Saison 3	1'665.-
Zuschlag EZ	539.-
Zuschlag Halbpension (6x)	259.-
Velo 21-Gang Unisex	105.-
Mietvelo-PLUS	185.-
Elektrovelo	289.-

Kategorie: Charme Hotels "siehe Beschreibung"

Zusatznächte auf unserer Website.

Leistungen

- Übernachtungen inkl. Frühstück
- Persönliche Toureninformation
- Gepäcktransfer
- Bestens ausgearbeitete Routenführung
- Reiseunterlagen (1x pro Zimmer)
- 1 Transfer Porto Cristo — Porreres/Hotel inkl. Velo
- 1 Eintritt und Führung in den Tropfsteinhöhlen von Campanet
- Navigations-App und GPS-Daten
- Service Hotline

Hinweise

- Kurtaxe nicht im Reisepreis enthalten



Anreise Samstag: 08.03. - 25.10.

Saison 1: 08.03. - 11.04. | 04.10. - 25.10.

Saison 2: 26.04. - 31.05. | 13.09. - 03.10.

Saison 3: 12.04. - 25.04.

Preise pro Person

Buchungscode	ES-ANRMS-08X
Saison 1	1'149.-
Saison 2	1'349.-
Saison 3	1'799.-
Zuschlag EZ	505.-
Velo 21-Gang Unisex	105.-
Mietvelo-PLUS	185.-
Elektrovelo	289.-

Kategorie: 3*- und 4*-Hotels

Zusatznächte auf unserer Website.

Leistungen

- Übernachtungen inkl. Frühstück
- Persönliche Toureninformation
- Gepäcktransfer
- Bestens ausgearbeitete Routenführung
- Reiseunterlagen (1x pro Zimmer)
- 1 Bahnfahrt Brenes — Sevilla exkl. Velo
- Navigations-App und GPS-Daten
- Service Hotline

Hinweise

- Kurtaxe nicht im Reisepreis enthalten

Andalusien

1001 Nacht im Abendland

Stierkampf, Tapas, Fiestas und Flamenco erwarten Sie im einzigartigen Andalusien. Die südlichste Region Spaniens steckt voller Überraschungen. Flamencotänzerinnen in wehenden roten Kleidern, weisse, auf Felsen thronende Dörfer, filigrane Paläste im maurischen Stil und prächtig gekleidete Stierkämpfer in gefüllten Arenen. Ein unvergleichliches Konglomerat europäischer und arabischer Kultur, landschaftlicher Schönheit und meisterlicher Baukunst: Das heutige Andalusien verbindet Moderne mit reicher Tradition. Sie besuchen Sevilla und Córdoba und träumen sich in vergangene Tage.

- 1. Tag: Anreise nach Antequera**
- 2. Tag: Antequera — Lucena**
I-H ca. 65 km ↑ 715 m ↓ 710 m
- 3. Tag: Lucena — Dona Mencía**
I-H ca. 25-45 km ↑ 310 m ↓ 380 m
- 4. Tag: Dona Mencía — Córdoba**
I-H ca. 60 km ↑ 595 m ↓ 920 m
- 5. Tag: Córdoba — Palma del Río**
I-H ca. 60 km ↑ 305 m ↓ 340 m
- 6. Tag: Palma del Río — Carmona**
I-H ca. 55 km ↑ 250 m ↓ 85 m
- 7. Tag: Carmona — Sevilla**
I-H ca. 25 km ↑ 10 m ↓ 210 m
- 8. Tag: Abreise oder Verlängerung**

TOURENCHARAKTER

Die Radetappen sind abwechselnd flach und hügelig mit auch längeren Steigungen. Sie fahren teils auf Radwegen (ehemalige Bahntrassen) und meist auf Nebenstrassen. Fallweise ist mit etwas Strassenverkehr zu rechnen (Stadtein- und -Ausfahrten).





Ganzjährig



Marlise Haller - Mitarbeiterin

Eurotrek: Die «Vías Verdes» sind ein Netz von alten Eisenbahntrassen, die zu Velowegen umfunktioniert wurden. Die Eisenbahn fährt ja vorwiegend durch flaches Gelände, was auch dem Velofahrer entgegenkommt. Die Wege führen vorbei an riesigen Orangenplantagen, aber auch Mandel- und Olivenbäume zieren die Strecke. Besonders gut gefallen hat mir die Stadt Villalonga — auch Stadt der Brunnen genannt. Der riesige See im Albufera-Naturpark kann bei gutem Wetter mit dem Boot befahren werden.

Alicante & Valencia

Auf grünen Wegen nach Valencia

In der Region Alicante geht es gemütlich zu: Verschlafene Dörfer, beinahe verkehrsfreie Straßen und südländisches Flair sorgen für einen entspannten Start in Ihre Ferien. Von der kleinen Stadt Biar aus folgen Sie einer stillgelegten Bahnstrecke vom Landesinneren zum Meer. Das spanische Hinterland zeigt sich abwechslungsreich und farbenfroh. Sie fahren durch Naturschutzgebiete, Sümpfe und unberührte Täler und besuchen kleine Dörfer mit prachtvollen Schlössern und Spuren maurischer Besiedlung. Ziel ist die pulsierende Stadt Valencia. Tauchen Sie mit einer Portion Tapas endgültig ins spanische Lebensgefühl ein.

- 1. Tag:** Anreise nach Biar
- 2. Tag:** Biar - Bocairent
↕ ca. 30-40 km ↑ 570 m ↓ 435 m
- 3. Tag:** Bocairent — Alcoi
↕ ca. 43-53 km ↑ 615-825 m ↓ 700-905 m
- 4. Tag:** Alcoi — Villalonga
↕ ca. 40-42 km ↑ 305-490 m ↓ 725-915 m
- 5. Tag:** Villalonga — Cullera
↕ ca. 46-62 km ↑ 35-125 m ↓ 140-230 m
- 6. Tag:** Cullera — Valencia
↕ ca. 46-56 km ↑ 75-85 m ↓ 65-75 m
- 7. Tag:** Abreise oder Verlängerung

Tourencharakter

Einfach bis mittelschwer. Meist entlang einer ehemaligen Bahnlinie, weitgehend autofrei. Oft kann zwischen aussichtsreichen Panoramarouten und einfachen Strecken im Tal gewählt werden.



Anreise Sonntag, Montag: 19.01. - 14.12.
Saison 1: 19.01. - 08.03. | 16.03. - 29.03. | 30.11. - 14.12.
Saison 2: 30.03. - 21.07. | 31.08. - 29.11.
Saison 3: 09.03. - 15.03.

Preise pro Person

Buchungscode	ES-ACRBV-07X
Saison 1	775.-
Saison 2	859.-
Saison 3	999.-
Zuschlag EZ	269.-
Velo 21-Gang Unisex	99.-
Elektrovelo	259.-

Kategorie: 3*- & 4*-Hotels, charmante Gast- und Landgasthäuser und hochwertige B&Bs

Zusatznächte

Biar	59.-
Zuschlag EZ	35.-
Valencia	75.-
Zuschlag EZ	49.-

Leistungen

- Übernachtungen inkl. Frühstück
- Persönliche Toureninformation
- Gepäcktransfer
- Reiseunterlagen (1x pro Zimmer)
- Navigations-App und GPS-Daten
- Service Hotline

Hinweise

- Kurtaxe nicht im Reisepreis enthalten



Ganzjährig

Anreise täglich: 12.01. - 21.12.

Saison 1: 12.01. - 21.12.

Preise pro Person

Buchungscode	ES-LARCA-08X
Saison 1	1'299,-
Zuschlag EZ	339,-
Zuschlag Alleinreisende	205,-
Velo 30-Gang Unisex	149,-
Elektrovelo	225,-

Kategorie: 3*- , 4*- und 5*-Hotels

Leistungen

- Übernachtungen inkl. Frühstück
- Gepäcktransfer
- Bestens ausgearbeitete Routenführung
- Reiseunterlagen (1x pro Zimmer)
- Transfer vom/zum Flughafen Lanzarote
- GPS-Daten verfügbar
- Service Hotline

Hinweise

- Kurtaxe nicht im Reisepreis enthalten

Lanzarote

Das Land der Vulkane

Eine einzigartige Insel, die von einer faszinierenden Vulkan- und Lavalandschaft geprägt ist. Lanzarote wird auch die «Insel der Inspiration» genannt. Auch für Künstler wie César Manrique war die Schönheit im Atlantik eine Musse. Auf der Reise werden sie immer wieder Kunstwerke des berühmten Malers begegnen. Naturliebhaber wissen die Inselfschönheit besonders zu schätzen und erleben bei einer Vелоreise den besonderen Reiz von Lanzarote. Dank des «ewigen» Frühlings kann die Vulkaninsel das ganze Jahr durch bereist werden.

- 1. Tag: Anreise nach Costa Teguise**
- 2. Tag: Costa Teguise — Haría**
I-H ca. 33-51 km ↑ 510-695 m ↓ 230-415 m
- 3. Tag: Haría — Teguise/Umgebung**
I-H ca. 33-52 km ↑ 515-710 m ↓ 515-710 m
- 4. Tag: Rundtour Teguise**
I-H ca. 50 km ↑ 445 m ↓ 445 m
- 5. Tag: Teguise — Playa Blanca**
I-H ca. 50 km ↑ 295-372 m ↓ 560-635 m
- 6. Tag: Rundtour Playa Blanca**
I-H ca. 36-70 km ↑ 260-530 m ↓ 260-530 m
- 7. Tag: Playa Blanca — Arrecife**
I-H ca. 50 km ↑ 475 m ↓ 495 m
- 8. Tag: Abreise oder Verlängerung**

■ ■ ■ ■ Tourencharakter

Für die täglichen Etappen sollten Sie eine gute Grundkondition mitbringen. Die erste Etappe nach Haría ist etwas anspruchsvoller, da Lanzarote durch die Vulkane von einer hügligen Landschaft geprägt ist. Weiter geht es dann etwas gemütlicher.





©Jose Antonio Flores

Nordspanische Küste Baskenland, Kantabrien & Asturien

Die Basken sind ein stolzes Volk! Eigenwillig, traditionsbewusst, selbstbewusst. Diese Eigenschaften begegnen Ihnen bei Ihrer Veloreise entlang der Küste Nordspaniens immer wieder. Stolz sind die Basken aber auch auf ihr Land und ihre Geschichte. Sie werden sehen warum: die Strände sind unberührt und einsam, in der Pintxobar verkosten Sie fangfrische Spezialitäten und auf den Märkten herrscht buntes Treiben. Von Bilbao bis Ribadesella präsentiert sich das Baskenland von seiner besten Seite.

- 1. Tag:** Anreise nach Bilbao
- 2. Tag:** Bilbao — Castro Urdiales
↕ ca. 50 km ↑ 720 m ↓ 730 m
- 3. Tag:** Castro Urdiales — Santoña
↕ ca. 35-43 km ↑ 515 m ↓ 515 m
- 4. Tag:** Santoña — Santander
↕ ca. 54 km ↑ 640 m ↓ 640 m
- 5. Tag:** Santander — Santillana del Mar
↕ ca. 62 km ↑ 705-955 m ↓ 620-870 m
- 6. Tag:** Santillana del Mar — San Vicente de la Barquera
↕ ca. 36-63 km ↑ 650-1030 m ↓ 725-1105 m
- 7. Tag:** San Vicente de la Barquera — Llanes
↕ ca. 47 km ↑ 780 m ↓ 770 m
- 8. Tag:** Llanes — Ribadesella
↕ ca. 40 km ↑ 385 m ↓ 375 m
- 9. Tag:** Abreise oder Verlängerung

■ ■ ■ ■ Tourencharakter

Sie fahren meist in der Nähe des Meeres entlang der Küste. Die gelegentlichen Abstecher ins Inland sind hügelig. Insgesamt eine einfache bis mittel-schwere Veloreise.



Anreise Samstag: 29.03. - 25.10.

Saison 1: 29.03. - 27.06. | 30.08. - 25.10.

Saison 2: 28.06. - 29.08.

Preise pro Person

Buchungscode	ES-BARBR-09X
Saison 1	1'089.-
Zuschlag EZ	569.-
Saison 2	1'355.-
Zuschlag EZ	729.-
Velo 27-Gang Unisex	149.-
Elektrovelo	245.-

Kategorie: 3*- und 4*-Hotels

Leistungen

- Übernachtungen inkl. Frühstück
- Gepäcktransfer
- Bestens ausgearbeitete Routenführung
- Reiseunterlagen (1x pro Zimmer)
- GPS-Daten verfügbar
- Service Hotline

Hinweise

- Kurtaxe nicht im Reisepreis enthalten



Anreise Freitag, Sonntag: 07.02. - 26.10.
 Saison 1: 07.02. - 02.03.
 Saison 2: 03.03. - 27.03. | 10.10. - 26.10.
 Saison 3: 28.03. - 22.05. | 26.09. - 09.10.
 Saison 4: 23.05. - 22.06. | 05.09. - 25.09.

Preise pro Person

Buchungscode	ES-MAWAP-08X
Saison 1	855.-
Saison 2	999.-
Saison 3	1'115.-
Saison 4	1'195.-
Zuschlag EZ	365.-

Kategorie: 4*-Hotels, 2 x Kloster Lluc, 2 x 3*-Hotel in Pt. Sóller

Zusatznächte auf unserer Website.

Leistungen

- Übernachtungen inkl. Frühstück
- Persönliche Toureninformation
- Gepäcktransfer
- Bestens ausgearbeitete Routenführung
- Reiseunterlagen (1x pro Zimmer)
- Transfers gemäss Programm
- 1 Orangeneis in Sóller
- 1 Fahrt mit der Nostalgiebahn «Roter Blitz» Sóller — Palma
- Navigations-App und GPS-Daten
- Service Hotline

Hinweise

- Kurtaxe nicht im Reisepreis enthalten

Mallorca Trans Tramuntana

Küsten- und Bergwanderungen auf dem GR 221

«La Luminosa», die Erleuchtete, nennen die Spanier Mallorca. Die grösste Insel der Balearen ist immer wieder für eine Überraschung gut und zeigt ihre Vorzüge stets im neuen Licht. So entdecken Sie in dieser Woche auf stillen Wegen das Innenleben Mallorcas. In der Serra de Tramuntana führen gute Wege durch eine wilde Landschaft mit Gräsern und Felsen. Sie wandern durch Olivenhaine zu bezaubernden Ortschaften mit Herrenhäusern und Palästen. Immer wieder bieten sich atemberaubende Ausblicke auf das Meer und kleinere Inseln. Sonne, Strand, Meer und Erholung gibt es in den idyllischen Küstenorten.

- 1. Tag: Anreise nach Pt. Alcúdia**
- 2. Tag: Küstenwanderung auf der Halbinsel Alcúdia**
⊙ ca. 6 h |→| ca. 15 km ↑ 690 m ↓ 820 m
- 3. Tag: Pt. Alcúdia — Kloster Lluc**
⊙ ca. 4.5 h |→| ca. 13 km ↑ 600 m ↓ 220 m
- 4. Tag: Pilgerweg Cuber Stausee**
⊙ ca. 5.5 h |→| ca. 15 km ↑ 600 m ↓ 890 m
- 5. Tag: Kloster Lluc — Pt. Sóller**
⊙ ca. 4.5 h |→| ca. 12 km ↑ 300 m ↓ 990 m
- 6. Tag: Küstenweg von Deia nach Sóller**
⊙ ca. 5 h |→| ca. 12 km ↑ 300 m ↓ 430 m
- 7. Tag: Pt. Sóller — Playa de Palma**
⊙ ca. 3.5 h |→| ca. 13 km ↑ 10-370 m ↓ 40-360 m
- 8. Tag: Abreise oder Verlängerung**

■ ■ ■ □ Tourencharakter

Trittsicherheit und Kondition sind für Touren bis zu 6 Stunden notwendig. Dafür sehen Sie Mallorca von einer anderen, wunderschönen Seite. Die Wege sind teils relativ steinig, aber mit guten Wanderschuhern problemlos zu bewältigen.





Orient: Finca Son Palou 4*

Inmitten von Apfel- und Kirschgärten am Rande des reizvollen Tramuntana Gebirges liegt die traumhaft schöne Finca Son Palou.

- Pollençà: Finca Son Sant Jordi 4*
- Söller: Finca Can Quatre 4*

Mallorca Finca-Wandern

Die schönsten Routen der Sonneninsel

Sie werden begeistert sein: eine Wanderwoche entlang wunderbarer Wanderrouten, auf einsamen Wegen, inmitten herrlich abwechslungsreicher Natur. Stilvolle und lauschige Finca-Hotels bürgen für entspannende Nächte, in deren üppigen Gärten mit Pool und heimeligen Ecken lassen Sie die Seele baumeln. Abends genießen Sie typisch mallorquinische Küche in gemütlicher Atmosphäre. Diese Wanderreise spiegelt den Facettenreichtum der Sonneninsel perfekt wieder.

- 1. Tag:** Anreise nach Pollençà
- 2. Tag:** Küstenwanderung auf der Halbinsel Alcúdia
⊙ ca. 5.5 h |↔| ca. 15 km ↑ 690 m ↓ 820 m
- 3. Tag:** Pollençà — Orient/Alaró
⊙ ca. 4-4.5 h |↔| ca. 11 km ↑ 220 m ↓ 540 m
- 4. Tag:** Rundwanderung Castell d'Alaró
⊙ ca. 4 h |↔| ca. 12 km ↑ 490 m ↓ 510 m
- 5. Tag:** Orient/Alaró — Bunyola — Söller
⊙ ca. 5 h |↔| ca. 14 km ↑ 440 m ↓ 680 m
- 6. Tag:** Postweg von Deia nach Söller
⊙ ca. 4 h |↔| ca. 10 km ↑ 300 m ↓ 430 m
- 7. Tag:** Abreise oder Verlängerung

■●□○ **Tourencharakter**

Für die täglichen Wanderungen von 4 bis max. 5.5 Stunden sollten Sie eine gute Grundkondition mitbringen. Sie wandern auf gut zu begehenden Wanderwegen, teils sind für die steinigten Abschnitte Trittsicherheit bzw. gute Wanderschuhe gefordert.



Anreise Samstag | zusätzlich Donnerstag im Mai, Juni, September: 08.02. - 25.10.
Saison 1: 08.02. - 22.03. | 19.10. - 25.10.
Saison 2: 23.03. - 03.05. | 05.10. - 18.10.
Saison 3: 04.05. - 21.06. | 06.09. - 04.10.

Preise pro Person

Buchungscode	ES-MAWPS-07X
Saison 1	1'089.-
Saison 2	1'395.-
Saison 3	1'629.-
Zuschlag EZ	745.-

Kategorie: Charme Hotels "siehe Beschreibung"

Zusatznächte auf unserer Website.

Leistungen

- Übernachtungen inkl. Frühstück
- Persönliche Toureninformation
- Gepäcktransfer
- Bestens ausgearbeitete Routenführung
- Reiseunterlagen (1x pro Zimmer)
- Transfers gemäss Programm
- 1 Orangeneis in Söller
- 1 Fahrt mit der Nostalgiebahn «Roter Blitz» Bunyola - Söller
- Navigations-App und GPS-Daten
- Service Hotline

Hinweise

- Kurtaxe nicht im Reisepreis enthalten



Ganzjährig

Anreise Freitag, Samstag, Sonntag: 03.01. - 07.12.

Saison 1: 30.06. - 31.08.

Saison 2: 03.01. - 28.02. | 03.03. - 16.03. | 26.05. - 29.06. | 01.09. - 19.10.

Saison 3: 17.03. - 25.05. | 20.10. - 07.12.

Preise pro Person

Buchungscode	ES-TEWGE-08X
Saison 1	999.-
Saison 2	1'165.-
Saison 3	1'425.-
Zuschlag EZ	519.-

Kategorie: schöne, landestypische 3*- und 4*- Hotels

Zusatznächte auf unserer Website.

Leistungen

- Übernachtungen inkl. Frühstück
- 1 Abendessen (Los Gigantes)
- Persönliche Toureninformation
- Gepäcktransfer
- Bestens ausgearbeitete Routenführung
- Reiseunterlagen (1x pro Zimmer)
- Transfers gemäss Programm
- Navigations-App und GPS-Daten
- Service Hotline

Hinweise

- Kurtaxe nicht im Reisepreis enthalten

Wanderparadies Teneriffa

Wilder Atlantik, sonnige Küste & Vulkangestein

Vom rauschenden Atlantik im Nordwesten durch die einzigartige Berglandschaft aus schwarzem Lavagestein in den sonnigen Südwesten. Im Küstenstädtchen Garachico geniessen Sie atemberaubende Ausblicke auf die Weite des Atlantiks und die grüne Nordküste der Insel. Durch mehrere Vegetationszonen tauchen Sie in die Berge des Teno-Gebirges ein. Besonderes Highlight: die Schlucht von Masca mit ihren steilen Felswänden und einzigartiger Pflanzenwelt. Im Südwesten übernachten Sie im höchstgelegenen Ort der Kanaren, wo Sie zum Abschluss eine Wanderung durch den Nationalpark Teide erwartet.

1. Tag: Anreise nach Garachico

2. Tag: Rundwanderung Garachico

⌚ ca. 3-5.5 h |↔| ca. 14 km ↑ 990 m ↓ 990 m

3. Tag: Garachico — Santiago del Teide

⌚ ca. 5.5 h |↔| ca. 10 km ↑ 990 m ↓ 250 m

4. Tag: Rundwanderung Teno Gebirge

⌚ ca. 5 h |↔| ca. 11 km ↑ 900 m ↓ 800 m

5. Tag: Santiago del Teide — Los Gigantes

⌚ ca. 2.5 h |↔| ca. 9 km ↑ 900 m ↓ 850 m

6. Tag: Los Gigantes — Vilaflor

⌚ ca. 5.5 h |↔| ca. 14 km ↑ 750 m ↓ 300 m

7. Tag: Rundwanderung Vilaflor

⌚ ca. 4.5-5 h |↔| ca. 13 km ↑ 600 m ↓ 600 m

8. Tag: Abreise oder Verlängerung

■ ■ ■ □ Tourencharakter

Für die Wanderungen, die teils auf relativ steinigem Wegen und Pfaden führen, ist eine gute Grundkondition für Touren bis zu 5.5 Stunden und Trittsicherheit mitzubringen. Soweit möglich, gibt es jeden Tag die Wahl zwischen einer sportlichen (im Text dargestellt) oder einer gemütlichen Variante. Entdecken Sie auf herrlichen Berg- und Küstenwegen die Vielfalt Teneriffas.





Riana Achermann — Mitarbeiterin Eurotrek: Die kleinste der Kanareninseln hat bei mir einen grossen Eindruck hinterlassen. Bei jeder Wanderetappe ist die Vegetation so unterschiedlich, dass man nach sechs Tagen das Gefühl hat, sechs unterschiedliche Inseln besucht zu haben. Die abwechslungsreichen Wanderungen führen durch Kakteenfelder, über saftig grüne Wiesen, zu den schiefen Bäumen in El Sabinar, durch die berühmten Kieferwälder und über Lavafelder. Täglich sind atemberaubende Aussichten über die Insel und das Meer garantiert, vorausgesetzt natürlich, das Wetter spielt mit.

El Hierro

Die raue Schönheit der Kanarischen Inseln

El Hierro, die westlichste und kleinste Insel der Kanaren ist ein wahres Paradies für Wanderer und Ruhesuchende. Einst als «Ende der Welt» in alten Seekarten verzeichnet, da der Nullmeridian durch den westlichsten Punkt der Insel gelegt wurde, wurde die 278 Quadratkilometer grosse Insel bisher vom Massentourismus gänzlich verschont. vorbei. Dadurch sind viele alte Wanderwege, unverfälschte Natur und ein ursprüngliches Inselleben mit freundlichen Bewohnern erhalten geblieben. Sie entdecken auf Ihrer Wanderwoche die gesamte Insel in all ihren Facetten und geniessen auf wenig begangenen Wegen die intensive Stille und atemberaubende Ausblicke auf Berg und Tal, sowie auf unendlich weiten Atlantik.

- 1. Tag:** Anreise nach Valverde
- 2. Tag:** Valverde — Mocanal
⊙ ca. 3.5 h |→| ca. 13 km ↑ 530 m ↓ 620 m
- 3. Tag:** Mocanal — Frontera
⊙ ca. 6 h |→| ca. 17 km ↑ 690 m ↓ 850 m
- 4. Tag:** Rundwanderung in den Südwesten
⊙ ca. 5.5 h |→| ca. 15 km ↑ 750 m ↓ 750 m
- 5. Tag:** Frontera — El Pinar
⊙ ca. 6 h |→| ca. 17 km ↑ 750 m ↓ 850 m
- 6. Tag:** Rundwanderung Tacorón oder Ruhetag
⊙ ca. 5 h |→| ca. 17 km ↑ 880 m ↓ 890 m
- 7. Tag:** El Pinar — Las Playas
⊙ ca. 5 h |→| ca. 14 km ↑ 430 m ↓ 1'220 m
- 8. Tag:** Abreise oder Verlängerung

■ ■ ■ ■ Tourencharakter

Für die täglichen Wanderungen zwischen 3.5 und 6 Stunden sollten Sie eine gute Grundkondition mitbringen. Sie wandern auf markierten Wander- und Waldwegen durch vier verschiedene Vegetationszonen der Insel El Hierro. Für die Wanderung am 7. Tag ist Trittsicherheit erforderlich.



Anreise täglich: 11.01. - 21.12.

Saison 1: 11.01. - 30.06. | 01.09. - 21.12.

Preise pro Person	Kat. A	Kat. B
Buchungscode ES-EHWVP-	08A	08B
Saison 1	979.-	845.-
Zuschlag EZ	499.-	475.-
Zuschlag HP (7x)	179.-	179.-

Kat. A.: schöne 2*- und 3*- Hotels | Kat. B: 5x schöne, rustikale Apartments und Pensionen, 1x schönes 2*- Landhotel und 1x 3*- Parador-Hotel

Leistungen

- Übernachtungen inkl. Frühstück
- Persönliche Toureninformation
- Gepäcktransfer
- Bestens ausgearbeitete Routenführung
- Transfer vom/zum Flughafen oder Hafen El Hierro
- Reiseunterlagen (1x pro Zimmer)
- Service Hotline

Hinweise

- Kurtaxe nicht im Reisepreis enthalten

Portugal



Korkeichenwälder in Alentejo

Endlose malerische Hügel charakterisieren den Alentejo südlich von Lissabon. Hier sind die berühmten Korkeichenwälder Portugals zu Hause, die grössten Korkeichenwälder der Welt. Sie gehören zu einem ganz besonderen, von Menschenhand geschaffenen Ökosystem. Bei dieser typischen Forstwirtschaft mit Namen Montado wird eine geringe Baumdichte mit Ackerbau und Schafherden kombiniert. Dabei ergänzen Steineichen und Kastanien die erwähnten Korkeichen. In den Wäldern des Alentejo sind unzählige Reptilien- und Amphibien, Vögel und Säugetiere heimisch. Sogar der vom Aussterben bedrohte iberische Luchs fühlt sich hier zu Hause. Die Abholzung dieser Korkbäume ist wegen der Erhaltung der Biodiversität verboten.

Portugal gehört zu den grössten Korkproduzenten weltweit. Im Alentejo werden jährlich rund 200'000 Tonnen Kork geerntet, nahezu die Hälfte der Weltproduktion. Die mediterrane Korkeiche (*Quercus suber*) ist die Hauptbaumart in diesen Wäldern. Sie ist bekannt für ihre dicke, korkige Rinde, die im Leben eines Baumes mehrfach geerntet werden kann, ohne ihm zu schaden. Ein Baum wird in seiner 200-jährigen Produktionsdauer ungefähr fünfzehnmal geschält. Korkeichen können bis zu 500 Jahre alt werden, der beste Kork jedoch entsteht in ihrer Jugend. Die Eigenschaften von Kork sind beliebt: robust, recycelbar, wärme- und schallisolierend, leicht zu verarbeiten und hübsch anzusehen. Zu den bekanntesten Produkten aus oder mit Kork zählen Bodenbeläge, Möbel, Schuhe und natürlich Flaschenkorken. Auch in historischen Monumenten Portugals findet Kork Verwendung, in Andalusien wie auch weit ausserhalb des Alentejo mit seinen einzigartigen Korkeichenwäldern.





©Copyright (c) 2017 Rees-Helen/Shutterstock. No use without permission.

Reiseüberblick



individuelle Veloferien

Algarve	179
Lissabon - Sagres	178
Nordportugal: Minho - Porto	176
Porto - Lissabon	177
Sternfahrt an der Algarve	180



individuelle Wanderferien

Douro-Tal	186
Küstenwandern Algarve	183
Rota Vicentina	181
Rota Vicentina & Alentejo	182
Rund um Madeira	184



Weitere Touren finden Sie unter
www.eurotrek.ch/portugal



©Portugal Green Walk

Anreise täglich: 01.03. - 31.10.

Saison 1: 01.03. - 30.04. | 01.10. - 31.10.

Saison 2: 01.05. - 30.06. | 01.09. - 30.09.

Saison 3: 01.07. - 31.08.

Preise pro Person

Buchungscode	PO-PORMP-08X
Saison 1	1'199.-
Zuschlag EZ	419.-
Saison 2	1'339.-
Zuschlag EZ	475.-
Saison 3	1'469.-
Zuschlag EZ	529.-
Mietvelo inklusive	0.-
Elektrovelo	209.-

Kategorie: 3* - & 4* -Hotels

Zusatznächte auf unserer Website.

Leistungen

- Übernachtungen inkl. Frühstück • Gepäcktransfer • Persönliche Toureninformation • Bestens ausgearbeitete Routenführung • Reiseunterlagen (1x pro Zimmer) • Mietvelo (6 Tage) • 1x Transfer Flughafen Porto — Monção • 1x Transfer Hotel Porto - Flughafen Porto • 1x Weingustation in Monção • 1x Verkostung von lokalen Produkte in Ponte de Lima • 1x Weingustation in Porto • GPS-Daten verfügbar • Service Hotline

Hinweise

- Kurtaxe nicht im Reisepreis enthalten

Nordportugal: Minho - Porto

Alto Minho, Costa Verde & Porto

Nach einem erfrischenden Schluck Wein beginnt Ihre Reise entlang des Minho. Der Fluss bildet nicht nur die natürliche Grenze zu Spanien, sondern bietet wunderschöne Ausblicke. Nachdem sich der Fluss in den Atlantik verabschiedet, folgen sanfte Küstenabschnitte, die Sie zu der schönen historischen Stadt Vianado Castelo bringen. Danach besuchen Sie die Kleinstadt Ponte de Lima und die idyllischen Dörfer Arcos De Valdevez und Pontada Barca. Lokale Spezialitäten schmeicheln dem Gaumen, altertümliche Bauten dem Auge. Nach einem Stop in Barcelos fahren Sie entlang der Küste. Herrliche Strände, Fischerdörfer und Naturschutzgebiete setzen kurz vor Porto noch mal einen Akzent.

1. Tag: Anreise nach Porto |

Transfer nach Monção

2. Tag: Monção — Caminha

↕ ca. 50 km ↑ 120 m ↓ 160 m

3. Tag: Caminha — Ponte de Lima

↕ ca. 60 km ↑ 125 m ↓ 125 m

4. Tag: Rundtour Arcos de Valdevez

↕ ca. 45 km ↑ 55 m ↓ 60 m

5. Tag: Ponte de Lima — Barcelos

↕ ca. 35 km ↑ 450 m ↓ 420 m

6. Tag: Barcelos — Villa do Conde

↕ ca. 45 km ↑ 90 m ↓ 125 m

7. Tag: Villa do Conde — Porto

↕ ca. 35 km ↑ 85 m ↓ 80 m

8. Tag: Abreise oder Verlängerung

■ ■ ■ ■ Tourencharakter

Von den Bergen zum Meer hauptsächlich bergab, danach sind täglich einige Anstiege zu überwinden. Asphaltierte Wege, Landwirtschaftswege und Ecovias (typisch portugiesische Radwege auch auf Naturböden). Für den regelmässigen Radfahrer stellen diese Etappen keine Probleme dar.





Elektrovelo Tipp



Porto - Lissabon

Zwischen Tradition und Romantik

Diese Veloreise verbindet die beiden Metropolen Porto und Lissabon. Den Auftakt bildet Porto, Teil des Weltkulturerbes und eine der schönsten Städte Europas. Entdecken Sie beeindruckende Kulturstätten, während Sie durch üppige Natur und auf schönen Küstenwegen radeln. Genießen Sie einen Portwein und andere kulinarische Köstlichkeiten. Entdecken Sie Aveiro, das Venedig Portugals, mit seinen Kanälen und Salzbecken, die lebendige Küstenstadt Figueira da Foz, die haushohen Wellen von Nazaré und vieles mehr. Voller Eindrücke erreichen Sie Lissabon, die Hauptstadt Portugals, mit seiner beeindruckenden Altstadt und vielen Sehenswürdigkeiten direkt am Tejo.

- 1. Tag:** Anreise nach Porto
- 2. Tag:** Porto — Furadouro/Umgebung
↕ ca. 40-45 km ↑ 115 m ↓ 125 m
- 3. Tag:** Furadouro/Umgebung — Aveiro
↕ ca. 40 km ↑ 35 m ↓ 35 m
- 4. Tag:** Aveiro — Praia de Mira/Umgebung
↕ ca. 35 km ↑ 15 m ↓ 5 m
- 5. Tag:** Praia de Mira/Umgebung — Figueira da Foz
↕ ca. 50 km ↑ 185 m ↓ 195 m
- 6. Tag:** Figueira da Foz — Sintra — Cascais
↕ ca. 35 km ↑ 485 m ↓ 705 m
- 7. Tag:** Cascais — Lissabon
↕ ca. 40 km ↑ 95 m ↓ 90 m
- 8. Tag:** Abreise oder Verlängerung

■ ■ ■ ■ Tourencharakter

Sanft hügelig mit wenigen steilen Anstiegen. Wunderschöne Streckenführung auf Radwegen, Wirtschaftswegen und verkehrssamen Nebenstrassen, kurze Abschnitte auch auf stärker befahrenen Strassen. Längere Abschnitte sind auf Schotterwegen zu radeln.



Anreise Donnerstag, Samstag, Sonntag: 01.02. - 30.11.

Saison 1: 01.02. - 19.03. | 30.10. - 30.11.

Saison 2: 20.03. - 07.05. | 25.09. - 29.10.

Saison 3: 08.05. - 24.09.

Preise pro Person

Buchungscode	PO-PORPL-08X
Saison 1	1'079.-
Saison 2	1'249.-
Saison 3	1'435.-
Zuschlag EZ	635.-
Velo 21-Gang Unisex	105.-
Mietvelo-PLUS	185.-
Elektrovelo	289.-

Kategorie: 3*- und 4* Hotels

Zusatznächte auf unserer Website.

Leistungen

- Übernachtungen inkl. Frühstück
- Persönliche Toureninformation
- Gepäcktransfer
- Bestens ausgearbeitete Routenführung
- Reiseunterlagen (1x pro Zimmer)
- 1 Fährfahrt nach Aveiro inkl. Rad
- 1 Transfer Figueira da Foz — Sintra inkl. Rad
- Navigations-App und GPS-Daten
- Service Hotline

Hinweise

- Kurtaxe nicht im Reisepreis enthalten



Sarah Marthaler - Mitarbeiterin

Eurotrek: Das wilde Meer und unzählige bunte Sukkulenten prägen das Landschaftsbild dieser Reise. Auf abwechslungsreichen Fahrradwegen geht es von der Hauptstadt mit zwei Fähren übers Meer und danach durch kleine Dörfer weiter Richtung Sagres. Je südlicher man kommt, desto wärmer wird es, doch der kühle Atlantikwind macht diese Reise auch im Sommer zu einer angenehmen und unvergesslichen Erfahrung.

Ganzjährig

Anreise Samstag, Sonntag: 01.02. - 30.11.

Saison 1: 01.02. - 21.03. | 01.11. - 30.11.

Saison 2: 22.03. - 09.05. | 27.09. - 31.10.

Saison 3: 10.05. - 26.09.

Preise pro Person

Buchungscode	PO-PORLS-07X
Saison 1	949.-
Saison 2	1'115.-
Saison 3	1'345.-
Zuschlag EZ	485.-
Velo 21-Gang Unisex	105.-
Mietvelo-PLUS	185.-
Elektrovelo	289.-

Kategorie: 3* - und 4* -Hotels

Zusatznächte auf unserer Website.

Leistungen

- Übernachtungen inkl. Frühstück
- Persönliche Toureninformation
- Gepäcktransfer
- Bestens ausgearbeitete Routenführung
- Reiseunterlagen (1x pro Zimmer)
- 1 Fährfahrt Lissabon — Seixal inkl. Velo
- 1 Fährfahrt Setúbal — Tróia inkl. Velo
- Navigations-App und GPS-Daten
- Service Hotline

Hinweise

- Kurtaxe nicht im Reisepreis enthalten

Lissabon - Sagres

Entlang der faszinierenden Atlantikküste

Diese abwechslungsreiche Radtour entlang der Atlantikküste Portugals führt Sie von der pulsierenden Hauptstadt Lissabon bis an den südwestlichsten Punkt Europas — dem Cabo des Sao Vicente. Erleben Sie eine unvergessliche Reise zu historischen sowie kulturellen Stätten und durch Naturreservate voller Lebendigkeit und Artenvielfalt. Schon die frühen Entdecker rund um Christoph Kolumbus starteten ihre Erkundungen über den Atlantik an der portugiesischen Küste. Gehen auch Sie auf Entdeckungstour und lernen Sie wunderschöne Strände, typische Dörfer, idyllische Hafenstädte, exzellente Küche und ausgedehnte Naturschutzgebiete bei dieser Tour entlang der Atlantikküste kennen.

- 1. Tag: Anreise nach Lissabon**
- 2. Tag: Lissabon — Setúbal**
↕ ca. 65 km ↑ 500 m ↓ 520 m
- 3. Tag: Setúbal — Sines**
↕ ca. 70 km ↑ 215 m ↓ 190 m
- 4. Tag: Sines — Vila Nova de Milfontes**
↕ ca. 40 km ↑ 160 m ↓ 150 m
- 5. Tag: Vila Nova de Milfontes — Aljezur**
↕ ca. 70 km ↑ 420 m ↓ 415 m
- 6. Tag: Aljezur — Sagres**
↕ ca. 60 km ↑ 300 m ↓ 270 m
- 7. Tag: Abreise oder Verlängerung**

■ ■ ■ □ **Tourencharakter**

Eine sanft hüglige Tour. Täglich gibt es wenige, aber dafür steile Anstiege. Wunderschöne Streckenführung auf Wirtschaftswegen und verkehrssamen Nebenstrassen. An den ersten beiden Tagen gibt es Abschnitte auf stärker befahrenen Strassen. Längere Abschnitte sind auch auf Schotterwegen zu radeln.





Lagos: Lagos Avenida Hotel 4*

Mitten im Stadtzentrum von Lagos gelegen, bezaubert dieses Hotel mit ganz besonderem Charme.

- Portimão: Jupiter Marina Hotel 4*
- Albufeira: Sol e Mar 4*
- Faro: Hotel Faro & Beach Club 4*
- Tavira: Hotel Pousada Convento 4*

Algarve

Entlang Portugals Traumküste

Eine Veloreise entlang der Algarve könnte vielfältiger nicht sein. Sie radeln vom südwestlichsten Punkt Europas, dem Kap St. Vincent bis zur spanisch-portugiesischen Grenzstadt Vila Real de Santo Antonio. Unterwegs erleben Sie wunderschöne Landschaften, romantische Fischerdörfer, quirlige Altstädte, versteckte Buchten umrahmt von steilen Klippen, tolle Ausichten über das Meer und unzählige lange Sandstrände die Sie zum Baden einladen. Genießen Sie die portugiesische Gastfreundschaft mit seiner ausgezeichneten Küche und entdecken Sie eine vielfältige und wunderschöne Küste bei dieser Radreise von West nach Ost.

- 1. Tag:** Anreise nach Lagos
- 2. Tag:** Ausflug nach Sagres
|→| ca. 45-55 km ↑ 415 m ↓ 425 m
- 3. Tag:** Lagos — Portimao
|→| ca. 35 km ↑ 115 m ↓ 105 m
- 4. Tag:** Portimao — Albufeira
|→| ca. 35 km ↑ 170 m ↓ 180 m
- 5. Tag:** Albufeira — Faro
|→| ca. 50 km ↑ 110 m ↓ 120 m
- 6. Tag:** Faro — Tavira
|→| ca. 40 km ↑ 40 m ↓ 80 m
- 7. Tag:** Ausflug nach Vila Real de Santo Antonio
|→| ca. 60 km ↑ 205 m ↓ 200 m
- 8. Tag:** Abreise oder Verlängerung

■ ■ ■ ■ **Tourencharakter**

Sanft hügelige Streckenführung mit meist nur kurzen Anstiegen. Oft auf Velowegen, Wirtschaftswegen und verkehrarmen Nebenstrassen, kurze Abschnitte auf stärker befahrenen Strassen. Längere Abschnitte auf Schotterwegen.



Anreise Samstag: 11.01. - 06.12.

Saison 1: 11.01. - 21.03. | 01.11. - 06.12.

Saison 2: 22.03. - 09.05. | 27.09. - 31.10.

Saison 3: 10.05. - 26.09.

Preise pro Person	Charme	Kat. A
Buchungscode	PO-AGRST-	08D 08X
Saison 1	1'059.-	915.-
Saison 2	1'379.-	1'135.-
Saison 3	1'935.-	1'515.-
Zuschlag EZ	1'025.-	645.-
Mietvelo		105.-
Mietvelo-PLUS		185.-
Elektrovelo		289.-

Kat. Charme: siehe Beschreibung | Kat. A.: 4*- Hotels

Zusatznächte auf unserer Website.

Leistungen

- Übernachtungen inkl. Frühstück
- Persönliche Toureninformation
- Gepäcktransfer
- Bestens ausgearbeitete Routenführung
- Reiseunterlagen (1x pro Zimmer)
- 1 Transfer von Lagos nach Sagres
- Navigations-App und GPS-Daten
- Service Hotline

Hinweise

- Kurtaxe nicht im Reisepreis enthalten



Neue Reise



Faro: Hotel Eva Senses 4*

Die zentrale Lage am Yachthafen mit Blick über den Naturpark Ria Formosa und der in fünf Minuten fußläufig erreichbaren Altstadt machen dieses Hotel zum perfekten Ausgangspunkt für Ihre Radreise.

• Tavira: Hotel Cabanas Beach & Nature 4*

Anreise Samstag: 11.01. - 06.12.

Saison 1: 11.01. - 21.03. | 01.11. - 06.12.

Saison 2: 22.03. - 09.05. | 27.09. - 31.10.

Saison 3: 10.05. - 26.09.

Preise pro Person

Buchungscode	PO-AGRFT-07X
Saison 1	815.-
Zuschlag EZ	755.-
Saison 2	1'249.-
Zuschlag EZ	969.-
Saison 3	1'595.-
Zuschlag EZ	1'129.-
Velo 21-Gang Unisex	105.-
Mietvelo-PLUS	185.-
Elektrovelo	289.-

Kategorie: 4*-Hotels

Leistungen

- Übernachtungen inkl. Frühstück
- Vollpension inkl. Getränke ab Tag 4
- Gepäcktransfer
- Persönliche Toureninformation
- Bestens ausgearbeitete Routenführung
- Reiseunterlagen (1x pro Zimmer)
- 1 Transfer Faro — Albufeira
- Navigations-App und GPS-Daten
- Service Hotline

Hinweise

- Kurtaxe nicht im Reisepreis enthalten

Sternfahrt an der Algarve

Auszeit im Naturpark Ria Formosa

Entdecken Sie bei dieser Sternfahrt die Schönheit der Algarve, die wunderschöne Küste in Portugal. Sie werden nicht nur die Annehmlichkeiten der beiden komfortablen Hotels in Faro und Tavira genießen, sondern auch die vielfältigen Möglichkeiten, die diese traumhafte Region bietet. Sie erkunden die schroffe Küste der «Felsalgarve» im Westen genauso wie die lebenswerten Facetten der «Sandalgarve» entlang des Naturparks Ria Formosa mit seinen vorgelagerten Inseln, kilometerlangen Sandstränden und beeindruckender Natur im Osten. Die Kombination aus Urlaubsfeeling, spannender Kultur und üppiger Natur wird Sie jeden Tag neu begeistern.

1. Tag: Anreise nach Faro

2. Tag: Albufeira — Faro

I-H ca. 50 km ↑ 210 m ↓ 210 m

3. Tag: Ausflug nach Olhao und Estoi

I-H ca. 60 km ↑ 330 m ↓ 330 m

4. Tag: Faro — Tavira

I-H ca. 40 km ↑ 150 m ↓ 150 m

5. Tag: Ausflug nach Moncarapacho

I-H ca. 55 km ↑ 330 m ↓ 330 m

6. Tag: Ausflug nach Vila Real de Santo Antonio

I-H ca. 60 km ↑ 310 m ↓ 310 m

7. Tag: Abreise oder Verlängerung

■ ■ ■ ■ Tourencharakter

Sanft hügelige Streckenführung mit kurzen Anstiegen. Oft auf Radwegen, Wirtschaftswegen und verkehrsarmen Nebenstrassen, kurze Abschnitte auch auf stärker befahrenen Strassen. Längere Abschnitte sind auf Schotterwegen zu radeln





Ganzjährig

Varianten

Diese Tour kann auch in einer verkürzten Variante mit 8 Tagen / 7 Nächten gebucht werden. Nähere Infos auf unserer Website.

Rota Vicentina

Am Fischerpfad entlang der wilden Atlantikküste

Der Fischerpfad gilt als schönster Abschnitt des Fernwanderwegs Rota Vicentina. Ungezähmt und wild präsentiert sich die Atlantikküste in diesem Teil Portugals. Ausgedehnte Naturschutzgebiete wechseln mit malerischen, traditionellen Dörfern. Abgelegene Sandstrände laden zum Baden ein; der Blick über den endlos scheinenden Atlantik verleitet zum Träumen. Ziegen und Schafe grasen am Wegrand und gelegentlich pfeift ein Vogel im Unterholz. Meeressalz liegt in der Luft und der Duft von Eukalyptus und Kieferbäumen steigt Ihnen in die Nase. Die Wanderung entlang des Fischerpfads ist ein Erlebnis für alle Sinne.

- 1. Tag:** Anreise nach Vila Nova de Milfontes
- 2. Tag:** Vila Nova de Milfontes — Almogrove
⊙ ca. 5 h |→| ca. 15 km ↑ 150 m ↓ 130 m
- 3. Tag:** Almogrove — Zambujeira do Mar
⊙ ca. 7 h |→| ca. 22 km ↑ 200 m ↓ 200 m
- 4. Tag:** Zambujeira do Mar — Odeceixe
⊙ ca. 7 h |→| ca. 18 km ↑ 300 m ↓ 300 m
- 5. Tag:** Odeceixe — Aljezur
⊙ ca. 7 h |→| ca. 22 km ↑ 150 m ↓ 150 m
- 6. Tag:** Aljezur — Arrifana
⊙ ca. 6 h |→| ca. 17 km ↑ 400 m ↓ 350 m
- 7. Tag:** Arrifana — Carrapateira
⊙ ca. 7 h |→| ca. 20 km ↑ 300 m ↓ 250 m
- 8. Tag:** Carrapateira — Vila do Bispo
⊙ ca. 6,5 h |→| ca. 16 km ↑ 500 m ↓ 420 m
- 9. Tag:** Vila do Bispo — Cabo de Sao Vicente/Sagres
⊙ ca. 7 h |→| ca. 20,5 km ↑ 150 m ↓ 200 m
- 10. Tag:** Abreise oder Verlängerung

■ ■ ■ ■ Tourencharakter

Für die täglichen Wanderungen mit geringen Höhenunterschieden wird eine gute Grundkondition vorausgesetzt. Die Routen führen auf Wanderwegen und sandigen Pfaden entlang von Steilküsten und durch unberührte Natur.



Anreise Mittwoch, Freitag, Samstag, Sonntag:

01.02. - 30.11.

Saison 1: 01.02. - 23.03. | 20.10. - 30.11.

Saison 2: 24.03. - 25.05. | 29.09. - 19.10.

Saison 3: 26.05. - 28.09.

Preise pro Person

Buchungscode	PO-POWVS-10X
Saison 1	915.-
Saison 2	1'135.-
Saison 3	1'345.-
Zuschlag EZ	625.-

Kategorie: 3*- und 4*-Hotels, schöne Pensionen und Landhäusern

Zusatznächte auf unserer Website.

Leistungen

- Übernachtungen inkl. Frühstück
- Gepäcktransfer
- Bestens ausgearbeitete Routenführung
- Reiseunterlagen (1x pro Zimmer)
- Navigations-App und GPS-Daten
- Service Hotline

Hinweise

- Kurtaxe nicht im Reisepreis enthalten

**Günther Lämmerer - Geschäftsführer Eurotrek:**

Ich habe schon viele Küsten Europas erwandert, doch die Costa Vicentina war wohl die Schönste. Die schnee-weißen Dörfer hängen wie Schwalbennester an den farbigen Küsten. Besonders überrascht hat mich aber, wie freundlich und hilfsbereit die Leute in dieser Gegend sind. Bereisen Sie diese Gegend im Frühling oder im Herbst!

Ganzjährig

Anreise Mittwoch, Freitag, Samstag, Sonntag:
01.02. - 30.11.

Saison 1: 01.02. - 23.03. | 20.10. - 30.11.

Saison 2: 24.03. - 25.05. | 29.09. - 19.10.

Saison 3: 26.05. - 28.09.

Preise pro Person

Buchungscode	PO-POWVS-08X
Saison 1	715.-
Saison 2	899.-
Saison 3	1'025.-
Zuschlag EZ	495.-

Kategorie: Pensionen, Landhäuser, 3*- und 4*-Hotels

Zusatznächte auf unserer Website.

Leistungen

- Übernachtungen inkl. Frühstück
- Gepäcktransfer
- Bestens ausgearbeitete Routenführung
- Reiseunterlagen (1x pro Zimmer)
- Navigations-App und GPS-Daten
- Service Hotline

Hinweise

- Kurtaxe nicht im Reisepreis enthalten

Rota Vicentina & Alentejo

Wilde Atlantikküste & ländliche Pracht

Die Rota Vicentina verbindet die wilde Schönheit der Atlantikküste mit dem historischen Charme des Alentejo-Inlands. Auf dem berühmten Fischerpfad erleben Sie weite Landschaften und einsame Sandstrände, durchqueren weitläufige Naturschutzgebiete und übernachten in malerischen Fischerdörfern. Von Vila Nova de Milfontes führte Ihre Route entlang der beeindruckenden Küstenlinie und bietet dabei ständig wechselnde Ausblicke auf den rauen Atlantik. Ab Odeceixe wandern Sie am historischen Pfad ins Landesinnere durch sanfte Hügel, alte Korkeichenwälder und traditionelle Dörfer, in denen die Zeit stehen geblieben zu sein scheint.

- 1. Tag:** Anreise nach Vila Nova de Milfontes
- 2. Tag:** Vila Nova de Milfontes — Almogrove
⌚ ca. 5 h |→| ca. 15 km ↑ 150 m ↓ 130 m
- 3. Tag:** Almogrove — Zambujeira do Mar
⌚ ca. 7 h |→| ca. 22 km ↑ 200 m ↓ 200 m
- 4. Tag:** Zambujeira do Mar — Odeceixe
⌚ ca. 7 h |→| ca. 18 km ↑ 300 m ↓ 300 m
- 5. Tag:** Odeceixe — São Teotónio
⌚ ca. 6 h |→| ca. 17 km ↑ 550 m ↓ 400 m
- 6. Tag:** São Teotónio — Odemira
⌚ ca. 6 h |→| ca. 19 km ↑ 220 m ↓ 350 m
- 7. Tag:** Odemira — São Luís
⌚ ca. 8 h |→| ca. 25 km ↑ 450 m ↓ 300 m
- 8. Tag:** Abreise oder Verlängerung

Tourencharakter

Für die täglichen Wanderungen mit geringen Höhenunterschieden wird eine gute Grundkondition vorausgesetzt. Die Routen führen auf Wanderwegen und sandigen Pfaden entlang von Steilküsten und durch das Hinterland des Alentejo.





Küstenwandern Algarve

Von West nach Ost entlang der wilden Atlanikküste

Die malerischen Strände und die herrliche Küstenlandschaft der Algarve entdecken Sie auf dieser Reise in all ihren bunten Facetten: Im Westen erwartet Sie eine wilde Naturlandschaft mit schroffen Steilküsten, imposanten Felsformationen und einzigartigen Kalksteinwänden. Im mediterranen Osten erstrecken sich einsame Strände und endlose Lagunen rund um das Naturschutzgebiet Ria Formosa. Überall können Sie die Traditionen und Gebräuche in den Fischerdörfern entlang der Küste beobachten. Eine perfekte Wandertour für Liebhaber von traumhaften Stränden und unberührter Natur.

1. Tag: Anreise nach Lagos

2. Tag: Rundwanderung wilde Westküste

⊙ ca. 5 h |→| ca. 14 km ↑ 400 m ↓ 400 m

3. Tag: Rundwanderung Ponta da Piedade

⊙ ca. 5 h |→| ca. 16 km ↑ 400 m ↓ 400 m

4. Tag: Lagos — Albufeira

⊙ ca. 5.5 h |→| ca. 15 km ↑ 500 m ↓ 500 m

5. Tag: Albufeira — Faro

⊙ ca. 4 h |→| ca. 11 km ↑ 50 m ↓ 50 m

6. Tag: Faro — Tavira

⊙ ca. 5 h |→| ca. 19 km ↑ 150 m ↓ 150 m

7. Tag: Rundwanderung Vila Real de Santo António

⊙ ca. 4 h |→| ca. 15 km ↑ 100 m ↓ 100 m

8. Tag: Abreise oder Verlängerung

■□□□ Tourencharakter

Sie wandern stets auf guten Wegen, auf sandigen und steinigen Pfaden, sowie auf Steigen entlang der Klippen, teils auch auf Schotterstrassen. Für die Wanderungen bis zu 5.5 Stunden sind gute Grundkondition und Trittsicherheit für die felsigen Klippenwege notwendig.



Anreise Donnerstag, Samstag | zusätzlich Freitag 28.03. - 24.10.; 11.01. - 06.12.

Saison 1: 11.01. - 22.03. | 26.10. - 06.12.

Saison 2: 23.03. - 24.05. | 28.09. - 25.10.

Saison 3: 25.05. - 27.09.

Preise pro Person

Buchungscode	PO-AGWLT-08X
Saison 1	885.-
Saison 2	1'109.-
Saison 3	1'365.-
Zuschlag EZ	625.-

Kategorie: schöne 4*-Hotels mit Pool

Zusatznächte auf unserer Website.

Leistungen

- Übernachtungen inkl. Frühstück
- Persönliche Toureninformation
- Gepäcktransfer
- Bestens ausgearbeitete Routenführung
- Reiseunterlagen (1x pro Zimmer)
- Navigations-App und GPS-Daten
- Service Hotline

Hinweise

- Kurtaxe nicht im Reisepreis enthalten



Ganzjährig

Anreise Dienstag, Donnerstag, Samstag:
07.01. - 09.12.

Saison 1: 07.01. - 08.03. | 26.10. - 09.12.

Saison 2: 09.03. - 24.05. | 28.09. - 25.10.

Saison 3: 25.05. - 27.09.

Preise pro Person	Charme	Kat. A
Buchungscode	PO-MAWPF-08D	08A
Saison 1	1'185.-	959.-
Saison 2	1'369.-	1'079.-
Saison 3	1'549.-	1'239.-
Zuschlag EZ	649.-	465.-
Zuschlag HP (7x)		265.-

Kat. Charme: siehe Beschreibung | Kat. A.: 3*- und 4*-Hotels, 2x in schönem 2*-Hotel (Porto da Cruz)

Zusatznächte

	Charme	Kat. A
Porto da Cruz	85.-	65.-
Zuschlag EZ	55.-	35.-
Funchal, Saison 1	129.-	95.-
Zuschlag EZ	139.-	85.-
Funchal, Saison 2	139.-	105.-
Zuschlag EZ	139.-	85.-
Funchal, Saison 3	149.-	115.-
Zuschlag EZ	139.-	85.-

Rund um Madeira

Einzigarte Küstenwanderungen & blühende Gärten

Erkunden Sie die vielfältige und beeindruckende Insel im Atlantik. Von steilen und schroffen Küsten bis hin zu grünen Hügeln und kleinen Badebuchten, von Nebelwäldern bis zur sonnedurchfluteten Bananenplantage. Die Blumeninsel Madeira bietet eine vielseitige Landschaft und ein ganzjährig angenehmes Klima. Der trockene Osten, der kühle Norden, die kargen Berge, die feuchte Hochebene und der sonnenreiche Süden laden zur Entdeckung dieser wunderbaren Insel ein. Zu jeder Jahreszeit blühen die unterschiedlichsten Blumen und Bäume in verschiedenen Höhenlagen.

1. Tag: Anreise nach Porto da Cruz

2. Tag: Rundwanderung wilde Nordküste

☉ ca. 4.5-5 h |↔| ca. 15 km ↑ 550 m ↓ 550 m

Nach einem kurzen Transfer nach Machico wandern Sie entlang der eindrucksvollen Nordküste über den Sattel von Boca do Risco auf einem alten Versorgungsweg, der früher zur Bewirtschaftung der Weinberge gedient hat. Heute führt einer der schönsten Wanderwege entlang dieser Route nach Porto da Cruz.

3. Tag: Porto da Cruz — Sao Vicente, stille Nordküste

☉ ca. 4.5-5 h |↔| ca. 15 km ↑ 650 m ↓ 150 m

Im traditionellen Ort Santana, bekannt für seine typischen Häuser, starten Sie Ihre Tagesetappe. Panoramareich steigen Sie vom felsigen Meeresufer, vorbei an kleinen Gärten mit Wein, Zuckerrohr, Gemüse und Obst hinauf zu einem Aussichtspunkt. Hier überblicken Sie die gesamte Nordküste von Porto Moniz bis zum Ponta de Sao Lourenco.

4. Tag: Sao Vicente — Porto Moniz, Hochplateau und Nebelwald

☉ ca. 3.5-4 h |↔| ca. 11 km ↑ 150 m ↓ 350 m

Die heutige Wanderung bringt Ihnen das grüne Bergland Madeiras näher. Auf aussichtsreichen Wegen wandern Sie über die Höhenzüge und durchschreiten schattige Lorbeerwälder, die Teil des UNESCO Weltkulturerbes sind. Ein toller Wanderpfad führt Sie durch bunt blühende Ginsterbüsche nach Fanal, einem märchenhaften Forst- und Weidegebiet.

5. Tag: Porto Moniz — Calheta, Levada Nova

☉ ca. 4.5-5 h |↔| ca. 17 km ↑ 50 m ↓ 650 m

Heute wandern Sie entlang der Südwestküste über die grünen Hügel, die anschließend steil ins Meer abfallen. In diesem Teil der Insel erleben Sie das ursprüngliche Leben der Inselbewohner, besonders Prazeres gilt als eines der schönsten Dörfer Madeiras. Auf Ihrer Wanderoute durch duftenden Eukalyptuswald erblicken Sie immer wieder wildwachsende Callas, Amaryllis und Agapanthus.



Calheta: Saccharum 5*

Direkt am Meer gelegen, überzeugt das Hotel Saccharum mit durchdachter Architektur und verblüffendem Innendesign. Ein edler Wellness-Bereich lädt zur Entspannung.

- Porto da Cruz: Costa Linda 2*
- São Vicente: Solar da Bica 3*
- Porto Moniz: Aqua Natura 4*
- Funchal: Arts In Hotel 4*

6. Tag: Calheta — Funchal, Levada do Norte

⌚ ca. 5 h |↔| ca. 15 km ↑ 250 m ↓ 150 m
 Kurzer Transfer entlang der Südküste, bevor Sie sich hinauf zur aussichtsreichen Levada do Norte, der längsten und breitesten Levada des Südens, begeben. Oberhalb kleiner Orte wie Quinta Grande und Campanario vorbei, geht es zum Cabo Girao, der höchsten Steilklippe Europas. Von dort bietet sich Ihnen ein fantastischer Ausblick auf die unter Ihnen liegenden Terrassenfelder und auf die Küste bis hin zur Hauptstadt Funchal.

7. Tag: Rundwanderung Monte & Botanischer Garten

⌚ ca. 3 h |↔| ca. 8 km ↑ 100 m ↓ 550 m
 Per Seilbahn geht es in den Wallfahrtsort Monte, hoch über Funchal. Nach einem Besuch der Kirche Nossa Senhora do Monte können Sie die rasanten Korbischlittensfahrer beobachten, bevor Sie zu Ihrer abwechslungsreichen Schlussetappe starten. Mit einem wunderbaren Ausblick auf die Küste von Funchal führt Sie Ihr Weg noch einmal durch die subtropische Inselvegetation und zurück in die Hauptstadt.

8. Tag: Abreise oder Verlängerung

■■■○ Tourencharakter

Die täglichen Routen verlaufen entlang guter und abwechslungsreicher Wanderwege. Teils wandern Sie auch auf schmalen, ausgesetzten Pfaden. Viele Wanderungen führen an der Küste und auch entlang von Levadas (Bewässerungskanäle), für die Trittsicherheit und Schwindelfreiheit auf einigen Abschnitten erforderlich sind. Gute Kondition ist für diese Reise nötig.



Leistungen

- Übernachtungen inkl. Frühstück
- Gepäcktransfer
- Persönliche Toureninformation
- Bestens ausgearbeitete Routenführung
- Reiseunterlagen (1x pro Zimmer)
- Transfers gemäss Programm
- 1 Bergfahrt Seilbahn Monte/Funchal
- Navigations-App und GPS-Daten
- Service Hotline

Hinweise

- Kurtaxe nicht im Reisepreis enthalten



Pinhão: LBV House Hotel 3*

Von der Terrasse und dem herrlichen Aussenpool haben Sie einen einzigartigen Ausblick auf die Weinberge und den glitzernden Douro unter Ihnen.

- São Romão: Casa de Vilarinho 3*
- Alijó: Pousada do Barão 3*
- Porto: Neya Hotel 4*

©Portugal Green Walk

Anreise täglich: 01.03. - 31.10.

Saison 1: 01.03. - 30.04. | 16.10. - 31.10.

Saison 2: 01.05. - 15.10.

Preise pro Person

Buchungscode	PO-NOWPP-09X
Saison 1	1'309,-
Zuschlag EZ	659,-
Saison 2	1'599,-
Zuschlag EZ	679,-

Kategorie: Charme Hotels *siehe Beschreibung*

Zusatznächte auf unserer Website.

Leistungen

- Übernachtungen inkl. Frühstück
- 2 Halbpension (Tag 3 & Tag 4)
- 5 Lunchpakete (Tag 3 bis Tag 7)
- Gepäcktransfer
- Bestens ausgearbeitete Routenführung
- Reiseunterlagen (1x pro Zimmer)
- Flughafentransfer vom/zum Flughafen Porto (Tag 1 & Tag 9)
- 1 Transfer Hotel Porto — Bahnhof Porto (Tag 2)
- Navigations-App und GPS-Daten
- Service Hotline

Hinweise

- Kurtaxe nicht im Reisepreis enthalten

Douro-Tal

Kultur und Genuss im Tal der Verzauberung

Schon in Pinhão spüren Sie den Charme des Douro-Tals an jeder Ecke. Im «Tal der Verzauberung» erwandern Sie die malerischen Hänge und Täler dieser einzigartigen Weltkulturerbelandschaft. Den blau glitzernden Douro im Blick wandern Sie von einem Dorf zum nächsten. Ausgedehnte Weingüter locken zur Verkostung der preisgekrönten Weine; Kulturliebhaber entdecken in zahlreichen Museen die jahrhundertealte Geschichte dieser Region. Ein besonderes Highlight sind die Übernachtungen in den charmanten wie komfortablen Landhäusern (Quintas) mit Pool, perfekt zur abendlichen Entspannung.

- 1. Tag: Anreise nach Porto**
- 2. Tag: Bahnfahrt nach Pinhão**
- 3. Tag: Pinhão — Vilarinho de São Romão**
⊙ ca. 3-4 h |→| ca. 9 km ↑ 590 m ↓ 260 m
- 4. Tag: Rundwanderung Fluss Pinhão**
⊙ ca. 4-5 h |→| ca. 13 km ↑ 510 m ↓ 510 m
- 5. Tag: Vilarinho de São Romão — Alijó**
⊙ ca. 5-6 h |→| ca. 16 km ↑ 630 m ↓ 630 m
- 6. Tag: Rundwanderung São Mamede da Ribadua**
⊙ ca. 4-5 h |→| ca. 15 km ↑ 370 m ↓ 370 m
- 7. Tag: Alijó — Casal de Loivos**
⊙ ca. 4-5 h |→| ca. 14 km ↑ 230 m ↓ 450 m
- 8. Tag: Casal de Loivos — Porto**
⊙ ca. 2-3 h |→| ca. 6 km ↑ 60 m ↓ 470 m
- 9. Tag: Abreise oder Verlängerung**

Tourencharakter

Sie wandern stets auf guten, unbefestigten Wanderwegen. Für die Gehzeiten bis max. 6 Stunden und die manchmal etwas längeren Auf- und Abstiege ist eine gute Grundkondition ausreichend.



Reisebedingungen

1. Anmeldung/Vertragsabschluss

Durch eine Buchung erfolgt eine Anmeldung für eine Reise bei Eurotrek. Der Vertrag mit Eurotrek wird erst mit dem Ausstellen der Reisebestätigung durch Eurotrek abgeschlossen. Der Reisende ist an seine Anmeldung für zehn Arbeitstage gebunden. Stellt Eurotrek in diesem Zeitraum keine Bestätigung aus, ist kein Vertrag zustande gekommen. Reiseausschreibung, Reisehinweise und vorliegende Reisebedingungen sind Bestandteil des Vertrages mit Eurotrek. Weicht der Inhalt der Reisebestätigung vom Inhalt der Anmeldung ab, liegt ein neues Angebot von Eurotrek vor. Wird dieses nicht innerhalb von 4 Tagen durch den Kunden ausdrücklich abgelehnt, ist der Vertrag gemäss Angebot von Eurotrek abgeschlossen.

Buchungen, die weniger als 4 Arbeitstage vor der Anreise eintreffen, werden abgelehnt. Bei Buchungen von 5 Arbeitstagen oder weniger vor der Anreise wird eine Expressgebühr in Höhe von CHF 50.- pro Buchung verrechnet. Buchungen ab 10 Arbeitstagen vor Anreise können nur mit Kreditkarte beglichen werden. Meldet der Reisende mehrere Personen an, so steht er für deren Verpflichtungen wie für die eigenen ein, dies betrifft insbesondere die Zahlung des Reisepreises. Reiseausschreibung, Reisehinweise und Reisebedingungen gelten für alle Reisenden.

Vermittelt die Buchungsstelle oder Eurotrek dem Reisenden Reisearrangements oder Einzelleistungen anderer Reiseveranstalter oder Dienstleistungsunternehmen, so schliesst der Kunde den Vertrag mit jenem Unternehmen ab und es gelten deren eigene Reisebedingungen (z.B. Flugtickets). Eurotrek führt gewisse Touren in Zusammenarbeit mit lokalen Vertretern durch. Der Reisende trifft vor Ort auf Vertreter der jeweiligen Organisation.

Gutscheine und andere Vergünstigungen sind bei der Buchung einzureichen resp. geltend zu machen. Sobald Eurotrek die Bestätigung ausgestellt hat, können Gutscheine und Vergünstigungen nicht mehr berücksichtigt werden.

2. Preise und Zahlungsbedingungen

2.1. Preise

Die Preise der Angebote sind in Schweizer Franken (CHF) aufgeführt. Die Schweizer Franken-Preise gelten für Buchungen in der Schweiz. Bei Buchungen in der Schweiz kann auch der Euro-Preis bezahlt werden, wenn dies bei der Buchung ausdrücklich gewünscht wird und eine Reise im EU-Raum betrifft. Die Preise der Reisearrangements sind auf der jeweiligen Katalogseite/Internetseite resp. Ausschreibung ersichtlich. Soweit in der Ausschreibung nicht anders erwähnt, verstehen sich die Preise pro Person im Doppelzimmer/-kabine/-zelt, inklusive Mehrwertsteuer. Die Preise sind gültig von 01.11.2024 - inkl. 31.10.2025. Bei Buchungen bei Eurotrek wird eine Reservationsgebühr von CHF 20.- pro erwachsene Person erhoben. Diese enthält die gesetzlich vorgeschriebenen Systemkosten für die Kundengeldabsicherung des Garantiefonds der Schweizer Reisebranche.

Falls der Reisende Anpassungen bei ausgeschriebenem Reisen wünscht, kann Eurotrek eine à la carte Gebühr in Höhe von CHF 50.- (max. CHF 100.-) in Rechnung stellen.

Bei Buchungen in einem Reisebüro kann das Reisebüro zusätzlich eigene Buchungs-gebühren einfordern.

2.2. Zahlungsbedingungen

Nach Eingang der Anmeldung erhält der Reisende die Reisebestätigung. Eine Anzahlung von 30% des Totalbetrages, mind. CHF 300.-, ist innerhalb 10 Tagen nach Eingang der Bestätigung fällig. Die Restzahlung hat bis spätestens 35 Tage vor Arrangementbeginn zu erfolgen. Bei kurzfristiger Buchung von weniger als 36 Tage vor Arrangementbeginn ist der gesamte Reisepreis sofort fällig. Die Reiseunterlagen werden nach vollständigem Eingang der Zahlung verschickt. Bitte geben Sie die gewünschte Zahlungsart bei der Buchung an. Der Kunde kann bis 50 % des Reisepreises, max. CHF 500.-/Person mit Reka-Checks bezahlen. Alle Bankgebühren sind zu Lasten des Auftraggebers. Wird der Reisepreis nicht fristgerecht bezahlt, kann Eurotrek, nach Verstreichen einer kurzen Nachfrist, den Vertrag auflösen. In diesem Fall sind die Stornokosten nach Ziffer 5.1 geschuldet.

3. Leistungen

Die im Preis eingeschlossenen Leistungen ergeben sich aus der Programmbeschreibung resp. den unter «Leistungen» genannten Punkten. Sollten die Leistungen oder das Reiseprogramm geändert haben, wird dies vor Bestätigung der Reise mitgeteilt.

Alle Programme sind ohne Hin- und Rückreise ausgeschrieben. Transfers während der Reise sind inbegriffen, sofern diese unter «Leistungen» angeführt sind. Reiseunterlagen erhalten die Reisenden 1x pro Zimmer. Karten und allgemeines Infomaterial werden sofern möglich zur Verfügung gestellt.

4. Preis- und Programmänderungen vor der Reise

Eurotrek behält sich das Recht vor, den Reisepreis, das Reiseprogramm oder einzelne Leistungen vor Reisebeginn zu ändern, sofern dies aus nicht voraussehbaren oder nicht abwendbaren Gründen notwendig sein sollte. Die Auswirkung auf den Preis wird mit der Programm- oder Leistungsänderung mitgeteilt.

Die Preise können aus folgenden Gründen erhöht werden: wenn sich die Beförderungskosten nachträglich erhöhen, Gebühren oder Abgaben erhöht werden oder sich die massgeblichen Wechselkurse ändern. Preiserhöhungen werden bis spätestens drei Wochen vor Arrangementbeginn mitgeteilt. Die Preiserhöhung wird entsprechend auf den Reisepreis umgelegt.

Sollte die Preiserhöhung mehr als 10% des Gesamtpreises ausmachen oder die Programmänderung zu einer wesentlichen Vertragsänderung führen, teilt dies Eurotrek dem Reisenden so bald wie möglich mit. Der Reisende kann die Änderung annehmen, an einer Ersatzreise teilnehmen oder vom Vertrag zurücktreten. Bei Rücktritt wird der bezahlte Reisepreis erstattet. Weitergehende Ersatzforderungen sind ausgeschlossen.

5. Rücktritt durch den Kunden / Änderung / Umbuchung / Ersatzperson

Als Änderungs- oder Annullationsdatum gilt der Tag, an dem Eurotrek die Erklärung zu normalen Bürozeiten erhält; bei Samstagen, Sonn- und Feiertagen ist der nächste Werktag massgebend (dies gilt auch für Mitteilung per E-Mail, Nachricht über die Homepage, Anrufbeantworter usw.).

5.1. Rücktritt durch den Kunden

Der Kunde kann jederzeit vor Reisebeginn von der gebuchten Reise zurücktreten. Die Annullierung muss schriftlich an Eurotrek erfolgen. Eine Bearbeitungsgebühr von CHF 40.- pro Person (max. CHF 80.-) wird erhoben. Bei Storno einer Person im Doppelzimmer müssen nicht gedeckte Mehrkosten und Gebühren von der reisenden Person getragen werden. Zusätzlich zu den Bearbeitungsgebühren wird die Reservationsgebühr sowie folgende Annullationskosten in Prozent auf den Totalbetrag erhoben:

Bis 29 Tage vor Reisebeginn: 20 %
28 – 15 Tage vor Reisebeginn: 50 %
14 – 08 Tage vor Reisebeginn: 70 %
07 – 01 Tage vor Reisebeginn: 90 %
0 Tage vor Reisebeginn / No-show: 100%

Bei Segelreisen und Reisen mit Rad & Schiff gelten folgende Stornobedingungen:

Mehr als 84 Tage vor Reisebeginn: 20%
83 – 42 Tage vor Reisebeginn: 30%

41 – 28 Tage vor Reisebeginn: 60%
27 – 04 Tage vor Reisebeginn: 90%
3 Tage vor Reisebeginn/No-show: 100%

5.2. Kleine Änderungen

Werden vom Kunden nach Buchungsbestätigung kleinere Änderungen im Auftrag verlangt (z.B. Transfers, Zusatzübernachtung, Fahrradmitte), werden abhängig vom Umfang der Umbuchung Gebühren bis zu CHF 60.- pro Auftrag erhoben.

5.3. Umbuchung

Bei Änderungen auf Wunsch des Kunden hinsichtlich des Reiseterrains, der Reisedauer, des Reiseziels, der Beförderungs- und Unterkunftsart, Kategorie usw. ist Eurotrek bemüht den Kundenwunsch zu erfüllen. Kann Eurotrek dem Wunsch entsprechen, wird die Umbuchung als Reiserücktritt nach Ziffer 5.1 und gleichzeitiger Neuanmeldung behandelt. Die unter Ziffer 5.1 aufgeführten Annullierungsleistungen und die Kosten der neu gebuchten Leistungen werden dem Reisenden in Rechnung gestellt.

5.4. Ersatzperson

Der Kunde hat das Recht eine Ersatzperson zu benennen, die in den Vertrag eintritt. Reisender und Ersatzperson stehen solidarisch für die Bezahlung des Reisepreises und allfälliger Mehrkosten ein. Die Ersatzperson muss die Reiseanforderungen erfüllen. Es wird eine Bearbeitungsgebühr von CHF 40.- pro Person (max. CHF 80.-) erhoben. Es können durch den Reisendenwechsel weitere Kosten entstehen, die vom Kunden oder der Ersatzperson zu bezahlen sind.

6. Annullierung durch Eurotrek

Für einige der angebotenen Reisen gilt eine Mindestteilnehmerzahl, die sich bei der Reiseausschreibung findet. Wird diese Mindestteilnehmerzahl nicht erreicht, kann Eurotrek die Reise bis spätestens 2 Wochen vor dem festgelegten Reisebeginn absagen. Der bereits bezahlte Reisepreis wird abzüglich allfälliger Gebühren und Kosten für die Reiseversicherung rückerstattet. Weitergehende Ersatzforderungen sind ausgeschlossen.

Wird vor Abreise die Durchführung der Reise durch höhere Gewalt, behördliche Massnahmen, politische Unruhen, Streiks oder andere nicht voraussehbare oder abwendbare Umstände gefährdet, erheblich erschwert oder verunmöglicht, kann Eurotrek die Reise absagen. Der bereits bezahlte Reisepreis wird abzüglich allfälliger Gebühren und Kosten für die Reiseversicherung rückerstattet. Weitergehende Ersatzforderungen z.B. Kosten für die An- und Abreise sind ausgeschlossen. Eurotrek ist berechtigt, die Reise des Kunden abzusagen, wenn er dazu berechtigten Anlass gibt (z.B. wenn voraussehbar ist, dass der Kunde die Teilnahmebedingungen nicht erfüllt). In diesem Fall sind die Annullierungskosten gemäss Ziffer 5.1 geschuldet.

7. Teilnahmebedingungen und Mitwirkungspflichten

Der Reisende muss die Anforderungen der gebuchten Reise erfüllen. Bei nicht begleiteten Reisen erhält der Reisende ein Tagesprogramm als Empfehlung. Der Reisende entscheidet, ob die eigene Fitness und/oder die äusseren Umstände (Wetter usw.) die vorgesehenen Aktivitäten erlauben und ob er das Programm erfolgreich durchführen kann. Bei Gruppentouren muss der Teilnehmer den Reiseleiter über Schwierigkeiten informieren. Die Anweisungen der Reiseleiter sind zu befolgen. Kann der Reisende Tagesaktivitäten aufgrund persönlicher Umstände, Witterungsverhältnisse usw. nicht durchführen und benutzt er, um zum nächsten Etappenort zu gelangen, ein Transportmittel, das nicht im Reisepreis inbegriffen ist, gehen diese Kosten zu Lasten des Reisenden.

Sollte bei Gruppenreisen der Teilnehmer die Reise nachhaltig stören oder sich, andere Teilnehmer oder Dritte in Gefahr bringen, kann der Reiseleiter den Teilnehmer von der Reise ausschliessen. Der Reisepreis wird nicht rückerstattet und mögliche Zusatzkosten gehen zu Lasten des Reisenden. Wird dem Reisenden Ausrüstung zur Verfügung gestellt oder hat er sie gemietet, ist er für einen sorgfältigen Gebrauch verantwortlich. Bei Beschädigungen ist unverzüglich die Reiseleitung oder die in den Unterlagen aufgeführte Stelle zu informieren. Schäden, die auf unsorgfältigen Gebrauch zurückzuführen sind, hat der Teilnehmer zu bezahlen.

Sollte ein Reisender an einer Aktivität nicht oder nur teilweise teilnehmen können, wird der Reisepreis nicht, auch nicht anteilig, rückerstattet.

8. Einreise- und Gesundheitsvorschriften

Für die Reisen mit Eurotrek benötigen Staatsbürger der Schweiz und Liechtenstein einen gültigen Pass oder eine gültige Identitätskarte. Bürger anderer Staaten informieren sich bei der zuständigen Botschaft über die geltenden Bestimmungen und müssen die notwendigen Personalausweise mit sich führen.

9. Programmänderungen während der Reise

Weiterverhältnisse und andere Umstände können Programmänderungen erzwingen. Eurotrek behält sich im Interesse des Kunden das Recht vor, das Programm zu ändern, wenn unvorhergesehene oder nicht abwendbare Umstände dies erfordern. Eurotrek ist aber bestrebt, gleichwertige Ersatzleistungen zu bieten. Sollte die Abhilfe übermässige Kosten oder unverhältnismässigen Aufwand verursachen, kann Eurotrek die Abhilfe verweigern. In diesem Fall gehen Zusatzkosten zu Lasten des Reisenden. Gleiches gilt im Fall der höheren Gewalt.

10. Reiseabbruch oder nicht bezogene Leistungen

Bricht der Teilnehmer die Reise vorzeitig ab oder bezieht er nicht alle gebuchten Leistungen, so kann der Reisepreis nicht erstattet werden. Allfällige Kosten (z.B. für den Rücktransport) gehen zu Lasten des Teilnehmers. Eurotrek empfiehlt den Abschluss einer Reiseversicherung. Falls die Reise durch Eurotrek abgebrochen werden muss, werden die Kosten für nicht bezogene Leistungen abzüglich einer Bearbeitungsgebühr anteilmässig erstattet.

11. Beanstandungen während der Reise. Geltendmachung von Ansprüchen

Sollte der Kunde während der Reise Beanstandungen haben oder Schaden erleiden, muss er unverzüglich die örtlichen Vertretungen verständigen. Sollte diese nicht erreichbar sein, so ist Eurotrek direkt zu informieren. Ist Abhilfe nicht möglich oder ist sie ungenügend, ist eine Bestätigung der Reiseleitung resp. des örtlichen Vertreters zu verlangen. Weder Reiseleitung noch örtliche Vertreter können im Namen von Eurotrek Forderungen anerkennen. Forderungen sind innert 30 Tagen nach vertraglichem Reiseende bei Eurotrek schriftlich anzumelden. Sollte der Teilnehmer Mängel, erlittene Schäden usw. nicht vor Ort gemeldet und keine Bestätigung der örtlichen Vertretung haben, resp. seine Forderungen nicht innert der 30-tägigen Frist nach vertraglichem Reiseende bei Eurotrek geltend machen, verliert der Teilnehmer sämtliche Rechte.

12. Haftung

12.1. Allgemein

Eurotrek haftet im Rahmen der gesetzlichen Bestimmungen und internationalen Abkommen, wobei die Haftung soweit als gesetzlich zulässig ausgeschlossen wird.

12.2. Haftungsausschlüsse

Insbesondere besteht keine Haftung von Eurotrek in den folgenden Fällen (keine abschliessende Aufzählung):

- Wenn der Schaden auf Versäumnisse des Kunden vor oder während der Reise zurückzuführen ist (z.B. ungenügende Ausrüstung, Nichtbefolgen von Weisungen der Reiseleitung oder der in den Unterlagen enthaltenen Hinweise, Überschätzen der eigenen Leistungsfähigkeit).
- Schäden aufgrund von höherer Gewalt oder Umständen, die trotz gebotener Sorgfalt von Eurotrek, oder dem Leistungserbringer nicht voraussehbar oder nicht abwendbar gewesen sind.
- Schäden aufgrund unvorhersehbarer oder nicht abwendbarer Versäumnisse Dritter, die nicht an der Vertragserfüllung beteiligt sind

12.3. Wertgegenstände und eigene Ausrüstung

Verwendet der Reisende eigene Ausrüstung, ist er für Transport, Zwecktauglichkeit, sorgfältigen Gebrauch und die Aufbewahrung selbst verantwortlich. Dies betrifft insbesondere Fahrräder. Eurotrek haftet für diese Gegenstände nicht, auch wenn Sie Eurotrek z.B. für Transfers, zur Aufbewahrung oder für andere Zwecke anvertraut werden.

12.4. Verspätungen im öffentlichen Verkehr

Eurotrek haftet nicht für die Einhaltung von Fahrplänen bzw. für Verspätungen im öffentlichen Verkehr. Eurotrek rät den Reisenden, bei der Reiseplanung mögliche Verspätungen zu berücksichtigen.

12.5. Veranstaltungen während der Reise

Wenn Reisende ausserhalb des vereinbarten Reiseprogramms an Veranstaltungen oder Ausflügen (Fremdleistungen) teilnehmen, liegt dies in deren eigener Verantwortung. Eurotrek haftet nicht für Fremdleistungen von Drittunternehmen.

12.6. Ausservertragliche Haftung

Die ausservertragliche (deliktische) Haftung von Eurotrek richtet sich nach den anwendbaren Gesetzen und internationalen Abkommen. Diese Haftung wird von Eurotrek soweit als gesetzlich zulässig ausgeschlossen.

12.7. Allfälliges

Für nutzlos aufgewendete Urlaubszeit, entgangene Urlaubsfreude, Frustrationsschäden haftet Eurotrek nicht.

13. Sicherstellung

Eurotrek ist ein Teilnehmer am Garantiefonds der Schweizer Reisebranche und garantiert, dass die im Zusammenhang mit dem von Kunden gebuchten Pauschalreise einbezahlten Beträge und die Kosten der Rückreise sicher gestellt sind.

14. Datenschutz

Eurotrek wird den Reisenden über Programme und Aktivitäten informieren. Der Reisende hat die Möglichkeit, diesen Dienst jederzeit über eurotrek@eurotrek.ch abzubestellen. Der Reisende kann Einsicht in die gespeicherten Daten oder die Löschung seiner Daten verlangen. Sofern es für die Abwicklung der Reise nötig ist, hat Eurotrek das Recht Daten des Kunden (Name, Adresse, Kontaktnummer, E-Mail Adresse) an Leistungsträger weiterzugeben.

15. Versicherungen

Eine Annullierungskostenversicherung ist für Reisende obligatorisch. Diese ist im Reisearrangement nicht inbegriffen. Der Reisende kann auf diese Versicherung verzichten, wenn er einen gleichwertigen Versicherungsschutz nachweisen kann. Der Reisende kann Annullierungskosten-, sowie Rückreiseversicherungen bei Eurotrek abschliessen. Die Leistungen der Versicherung richten sich nach der Versicherungspolice.

16. Verjährung

Sämtliche Forderungen gegen Eurotrek verjähren innert eines Jahres nach vertraglichem Reiseende. Vorbehalten bleiben kürzere Verjährungsfristen in den anwendbaren Gesetzen und internationalen Abkommen. Enthalten in Gesetzen und internationale Abkommen längere, zwingende, vertraglich nicht abänderbare Verjährungsfristen, so kommen diese zur Anwendung.

17. Ombudsmann

Vor einer gerichtlichen Auseinandersetzung sollten Sie sich an den Ombudsmann für das Reiseerzeugnis wenden. Dieser ist bestrebt eine faire und ausgewogene Einigung zu erzielen. Ombudsmann der Schweizer Reisebranche, Etzelsstrasse 42, 8038 Zürich.

18. Anwendbares Recht, Gerichtsstand

Auf die Rechtsbeziehungen zwischen dem Kunden und Eurotrek ist schweizerisches Recht anwendbar. Für Klagen gegen Eurotrek wird die ausschliessliche Zuständigkeit der Gerichte der Stadt Dietikon (Schweiz) vereinbart. Diese Allgemeinen Vertrags- und Reisebedingungen gelten unter Vorbehalt von zwingenden, vertraglich nicht abänderbaren Bestimmungen in anwendbaren Gesetzen und internationalen Abkommen.

Impressum

Herausgeber

Eurotrek AG, Lerzenstrasse 21, CH-8953 Dietikon, Telefon +41(0) 44 316 10 00, Fax +41(0) 44 316 10 01, eurotrek@eurotrek.ch, www.eurotrek.ch

Konzept/Gestaltung/Text

FRIsprit — Agentur für Grafik & Kommunikation
(Walter Friesenegger, Isabel Kobler, Sara Pidner)

Karten

FRIsprit (Isabel Kobler, Sara Pidner)

Foto

Titelbild: www.wisthaler.com - Harald Wisthaler
Eurotrek AG; bei Bildern, deren Urheberrechte nicht bei Eurotrek liegen, sind diese mit © im Bild angeführt.

Für Bilder, deren Urheber uns nicht bekannt sind, bleiben die Rechte aufrecht und werden nach unseren Sätzen abgeboten. Auch war es nicht möglich, die einzelnen Fotografen von Bildern namentlich zu erfassen.

Druck

Walstead NP Druck GmbH, St. Pölten

Änderungen im Angebot sowie Irrtümer, Druckfehler und Rechenfehler vorbehalten.

Individuelle Reisen mit Gepäcktransport

Beratung und Verkauf

Bestellen Sie weitere
Kataloge unter:

Tel.: 044 316 10 00
eurotrek@eurotrek.ch
www.eurotrek.ch

Eurotrek AG

Lerzenstrasse 21
CH-8953 Dietikon

