

Eurotrek

A man and a woman are hiking on a rocky mountain ridge. They are wearing backpacks and using trekking poles. The background shows a vast mountain range under a blue sky with scattered white clouds. The foreground is a rocky path with green grass.

SUISSE

Vélo, VTT & Randonnée

www.eurotrek.ch

2025



Quelles sont les nouveautés ?

Même si nous avons déjà plus de 200 voyages au programme en Suisse, nous ne sommes jamais à court d'idées. Il y a notamment des nouveautés dans le domaine des tours en VTT. **Le Valais Panorama Bike** part du col du Grimsel et rejoint la vallée de Binn en passant par la vallée de Conches. Un parcours merveilleusement élaboré et parfaitement balisé.

Dans la région du Gothard, **les itinéraires des quatre et cinq cols** permettent en outre, de compléter notre gamme. Ces tours ont été développés récemment et garantissent beaucoup de sensations fortes dans des vallées peu fréquentées.

Ceux qui préfèrent une approche plus calme peuvent explorer **la région de Berne** ou se détendre en faisant des **balades à vélo sur les rives du lac Léman**.

Les nouveaux voyages prouvent une fois de plus à quel point la Suisse est une destination très diversifiée. Tantôt exigeant et ambitieux, tantôt facile et agréable. Vous l'aurez compris, ici, il y en a pour tous les goûts !

Amusez-vous bien en préparant votre voyage.
Günther Lämmerer pour toute l'équipe Eurotrek



Günther Lämmerer (Direction), Ines Spreuwers (Gestion des produits), Sarah Marthaler (Gestion des produits), Nicole Stoffel (Gestion des produits)

Signalisation



© Switzerland Tourism / Andre Meier

National — régional — local

95% des voyages en Suisse passent par le réseau d'itinéraires SuisseMobile. Ces routes sont facilement reconnaissables grâce à leurs logos uniformisés, qui différencient les itinéraires numérotés avec un chiffre (national), deux chiffres (régional) et trois chiffres (local). Les itinéraires SuisseMobile permettent de mieux se repérer et de découvrir de longs trajets en un seul coup d'œil.

Les catégories de chemins de randonnée

Le réseau de chemins de randonnée pédestre comprend plus de 65'000 kilomètres de sentiers balisés. Les itinéraires proposés par SuisseMobile constituent une sélection des meilleurs chemins de randonnée signalisés. On y distingue les catégories suivantes :

• Chemins de randonnée

Les chemins de randonnée empruntent souvent des chemins très larges. Mais ils peuvent aussi être étroits et mal aménagés. Des marches permettent de franchir les passages escarpés et les points de chute sont sécurisés par des rambarde.



• Chemins de randonnée de montagne

Les chemins de randonnée de montagne permettent d'accéder à des terrains parfois impraticables et sont principalement raides, étroits et parfois exposés. Les passages particulièrement difficiles sont sécurisés par des cordes ou des chaînes.

• Chemins de randonnée alpine

Les chemins de randonnée alpine traversent parfois des champs enneigés, des glaciers ou des talus d'éboulis ainsi que des rochers avec de courts passages à escalader ; dans certains cas, ils ne sont pas accessibles. Il est impossible d'y prévoir des aménagements.



Perturbations

Les fermetures et les interruptions sur le réseau SuisseMobile sont régulièrement publiées en ligne sur suissemobile.ch. Si une fermeture est communiquée, les organisations responsables (communes ou autre) sont tenues de signaler une déviation sur place.

SuisseMobile Plus

Lorsque vous réservez un voyage chez Eurotrek, vous recevez un code promo pour un abonnement annuel de SuisseMobile Plus. Il s'agit d'un outil pratique et indispensable pour planifier et documenter vos voyages en Suisse pendant toute l'année. Des cartes hors ligne permettent de découvrir des tours dans des régions plus éloignées.

Le code promo vous sera remis avant le début du voyage en même temps que vos documents de voyage informatifs.

Nos voyages



Vélo

À la découverte du choco Suisse	19
Balade fribourgeoise de la fondue	66
Le grand tour de Berne NOUVEAU	32
Circuit autour du Lac Léman	132
En gravelbike le long du Rhin antérieur	88
La Route Verte	58
Lac de Constance - Lac Majeur	77
Parc naturel régional Jura vaudois	134
Piste cyclable de l'Inn	89
Rallye Lac Léman NOUVEAU	133
Rallye Lac Majeur	106
Route 1291	18
Route de l'Aar	30
Route des lacs	130
Route du Cœur	16
Route du Jura	42
Route du Plateau suisse	54
Route du Plateau suisse pour familles	56

Route du Rhin	74
Route du Rhône	116
Route Nord-Sud	104
Route panorama alpin	64
Route-triangle des trois pays	57
Tour de la Suisse orientale	76
Zurich et ses alentours	78



VTT

Alpine Bike Grisons	93
Alpine Bike Oberland Bernois	33
Alpine Bike Vaud NOUVEAU	135
Cinq-cols VTT NOUVEAU	107
Circuit du Parc National Suisse	92
Glacier Bike Tour	90
Jura Bike	45
Neuchâtel Bike	44
Panorama Bike Fribourg	67
Panorama Bike Suisse centrale	20
Panorama Bike Suisse orientale	81
Quatre-cols VTT NOUVEAU	108
Valais Alpine Bike	118
Valais Panorama Bike NOUVEAU	120



Vélo du course

Route panorama alpin	64
En gravelbike le long du Rhin antérieur	88



Cheval et roulotte


Le Jura en roulotte	50
---------------------	----



Trailrunning

Via Grischuna	98
---------------	----



 Randonnée

Au fil du Doubs	49	Circuit du Wildstrubel	122	Via Alpina Suisse centrale	22
Autour du Lac des Quatre-Cantons	26	Circuit panoramique du Lac de Thoune	38	Via Alpina Suisse orientale	82
Chemins des bisses	127	Les merveilles naturelles à Fribourg	68	Via Alpina Suisse romande	136
Chemin des cols alpins: Binn - Grimentz	124	Les incontournables du Tessin	110	Via Alpina « trek de l'ours »	34
Chemin des cols alpins: Vella - Airolo	113	Liechtenstein	83	Via Berna	36
Chemin des crêtes du Jura: Couvet - Nyon	137	Monte Generoso & Vallée de Muggio	112	Via Engiadina	96
Chemin des crêtes du Jura: Regensberg - Soleure	60	Rando des trois parcs	37	Via Francigena: Martigny - Aoste	125
Chemin des crêtes du Jura: Soleure - Couvet	47	Sentiero Lago di Lugano	111	Via Jacobi: Einsiedeln - Interlaken	24
Chemin des quatre sources	23	Sentier panoramique du glacier d'Aletsch	121	Via Jacobi: Interlaken - Romont	71
Chemin du Jura	48	Swiss Tour Monte Rosa	123	Via Jacobi: Romont - Genève	138
Chemin du vignoble	126	Tour de la Bernina	99	Via Jacobi: Rorschach - Einsiedeln	84
Chemin panorama alpin Fribourg	69	Trans Swiss Trail: Col du St-Gothard & Strada Alta	109	Via Rhenana	61
Chemin panorama alpin Suisse orientale	85	Trans Swiss Trail : l'Emmental & le Lac des Quatre-Cantons	39	Via Spluga	95
Chemin panorama du Parc National	94	Trans Swiss Trail: Neuchâtel - Langnau	70	Villages d'alpinisme	97
		Trans Swiss Trail: Porrentruy - Neuchâtel	46	Waldstätterweg & Voie Suisse	27
		Tell-Trail	25		
		Trekking dans le canton des Grisons	100		
		Via Albula & Bernina	101		

Info



© Rob Lewis Photography

L'essentiel en un coup d'œil

Comment se déroule le voyage ?

Les séjours Eurotrek se font en individuel : vous voyagez sans groupe et sans guide, ce qui permet une grande flexibilité. Pour de nombreux séjours en haute saison, vous pouvez choisir la date du début de vos vacances comme vous le souhaitez. Les arrivées et départs n'étant pas inclus dans le forfait, il est même possible de combiner nos séjours avec d'autres. Nos séjours peuvent également être adaptés sur mesure. Pour cela, le mieux est de nous contacter.

En chemin, vous avancerez d'un lieu d'étape à un autre avec l'aide de l'application et de la signalisation de SuisseMobile. Vous recevrez un accès à SuissMobile Plus en même temps que vos documents de voyage, via laquelle vous pourrez télécharger les cartes sur votre téléphone portable.

Nous prenons en charge l'organisation du voyage dans son ensemble, y compris les hébergements. Après votre journée active, vous pourrez vous détendre chaque soir dans un logement agréable.

Que vais-je vivre au cours du séjour ?

C'est à vous de choisir ! Vous décidez vous-même où et quand faire une pause, quelle curiosité visiter et le rythme avec lequel vous allez de A à B. Nos documents de voyage vous donnent toutes les informations nécessaires pour ne rien manquer en chemin.

Comment choisir le séjour ?

Les caractéristiques du séjour, la classification selon le niveau de difficulté (quatre niveaux) et les descriptifs

détaillés des étapes quotidiennes vous offrent un bon aperçu du voyage.

Vous trouverez des recommandations et de nombreuses informations sur notre site internet. Si vous souhaitez des conseils personnalisés, n'hésitez pas à nous écrire ou à nous appeler. C'est avec plaisir que nous vous aiderons à faire votre choix.

Quels sont mes avantages avec Eurotrek ?

L'avantage principal est que nous nous occupons de tout ! Vous recevez tous les documents nécessaires vous permettant de vous repérer et de trouver ce dont vous avez besoin sur place. Nous nous chargeons de l'acheminement de vos bagages et de la réservation des hébergements. Pour les séjours vélo, nous vous préparons les vélos de location souhaités et les installons à un endroit pratique et directement accessible. Nous nous tenons à votre disposition pour toute question ou problème, avant, pendant ou après le séjour.

Et s'il arrive quelque chose ?

Nous sommes là pour vous aider ! Vous voyagez certes en individuel, mais vous pouvez nous joindre par téléphone. Nous nous chargeons de votre demande et essayons de trouver une solution adaptée. Attention toutefois, en raison de ce type de séjour en individuel, il peut arriver que personne ne soit dans les environs immédiats. Par ailleurs, même si tout se déroule parfaitement, nos séjours exigent une certaine indépendance et initiative personnelle. Si vous avez des questions sur ce point, le mieux est de nous contacter.



Vélo de randonnée Country-Bike TdS



Vélo de course Stevens Aspin



VTT Fully Jura



Vélo électrique Flyer Gotour 4/5



VTT électrique Fully Flyer Uproc4 6.50

Un résumé de nos services

Transport des bagages

Si vous souhaitez préparer votre voyage individuellement, vous avez la possibilité de ne réserver que le transport des bagages. Les règles suivantes s'appliquent :

- La distance maximale est de 70 km pour un voyage en vélo et de 30 km pour une randonnée. Les distances plus longues sont facturées avec le double du tarif par personne.
- Si le transport des bagages nécessite un transport auto ou un transport en téléphérique, les frais supplémentaires seront facturés séparément.
- Si un changement de véhicule est nécessaire pour le transport des bagages, ce dernier vous sera facturé séparément.
- **Le nombre minimum de participants est de deux personnes.** Si vous partez en vacances seul, le tarif double sera facturé par étape.

Une taxe de 45 CHF par personne et par étape sera appliquée pour un groupe de deux à quatre personnes. Si vous voyagez en groupe, nous serons heureux de vous faire une offre adaptée pour le transport des bagages au cours du séjour.

Location de vélo

Pour tout voyage à vélo en Suisse, vous avez la possibilité de réserver un vélo de location. Nous louons des vélos de qualité, faciles à utiliser et solides, afin que vous n'ayez à vous occuper de rien et que vous puissiez vous déplacer confortablement pendant tout votre voyage. Nous garantissons ainsi le confort et la sécurité sur toutes les pistes cyclables et les routes. Les vélos de randonnée sont équipés de selles en gel pour un confort d'assise optimal. Une sacoche de selle amovible et imperméable avec un kit d'entretien et une pompe à air ainsi qu'un antivol pour vélo sont aussi inclus dans l'équipement. Pour que vous restiez toujours sur la bonne route, vous recevrez également un support étanche pour téléphone portable, ce qui facilitera la navigation. Pour la plupart des circuits, il est possible de louer des vélos électriques pouvant atteindre 25 km/h. Notre flotte de location comprend également des vélos de course, des VTT et des VTT électriques solides et bien entretenus, ainsi que quelques vélos pour enfants et des remorques pour vélos. Au début de votre voyage, votre vélo de location sera disponible à votre point de départ. Il vous transportera de manière fiable et confortable jusqu'à votre destination, où vous le restituerez en toute simplicité. Bien entendu, vous pouvez également apporter votre propre vélo lors de nos voyages.

Hébergement

Chaque formule comprend également la réservation de l'hébergement. Nous collaborons avec plusieurs hôtels partenaires dans différentes régions de Suisse. Il s'agit d'hôtels classiques, d'auberges, d'auberges de jeunesse et de refuges ainsi que d'hôtels 4* plus élégants avec espace spa, que nous classons dans la catégorie « charme ». Si votre voyage comporte des hébergements simples (avec WC/ douche à l'étage) ou des refuges, nous le signalons sur notre site Internet. Chaque nuitée comprend un petit-déjeuner. S'il n'y a pas de possibilité de se restaurer dans un hébergement à proximité, le dîner sera également inclus. Veuillez noter que dans le cas contraire, nous ne pourrions pas réserver de demi-pension en supplément. Nous pouvons toutefois avertir l'hébergement et effectuer une réservation pour vous. Dans ce cas, le paiement de la demi-pension se fera sur place. Merci également de noter que notre site ne permet pas de réserver des hôtels séparément.



Randonnée



© Switzerland Tourism/Jan Geerk

Chaque pas est un vrai bonheur

Équipement

Pour un séjour de randonnée réussi, peu de choses sont nécessaires : un sac à dos, des vêtements de pluie, des chaussures adaptées à votre pied et vous voilà prêt ! Grâce à la prise en charge de vos bagages tout au long du séjour, votre valise vous attendra le soir dans votre hébergement pendant que vous explorez la ville d'étape dans la tenue que vous souhaitez.

Si un séjour requiert un équipement spécifique, vous en serez informé grâce aux documents de voyage remis avant votre départ.

Refuges et hébergements

Sur certains séjours, vous dormirez dans un refuge de montagne. Ces cabanes possèdent un charme particulier et permettent de faire la rencontre d'autres randonneurs. Vous garderez des souvenirs inoubliables de ces nuitées au cœur de la nature et dans une ambiance conviviale.

Certains séjours de randonnée sont disponibles en différentes catégories. Dans la catégorie charme par exemple, vous dormirez dans des hôtels sélectionnés pour leur confort et leur élégance.

Chemin de Grande Randonnée et planification des itinéraires

Avec 65'000 kilomètres de sentiers parfaitement balisés, la Suisse offre un réseau dense de chemins de randonnée, dans lequel vous trouverez aisément votre itinéraire. SuisseMobile a attribué un numéro à chaque itinéraire de randonnées longue distance, les rendant très faciles à suivre. Avec l'application de SuisseMobile, vous arriverez toujours à votre destination parfaitement détendu.

L'infrastructure suisse étant excellente, nous ne fournissons pas de carnet de route ni de descriptif détaillé de l'itinéraire point par point.

Voyager avec des chiens

Les séjours randonnée sont parfaits pour partir en voyage avec votre ami à quatre pattes. Faites-nous part de votre envie d'emmener votre chien avec vous en vacances et nous vous indiquerons si le séjour souhaité est adapté. Certains hôtels facturent des frais de ménage supplémentaires qui seront à payer directement sur place.



© ROMAN BURRI

Sur deux roues à travers la Suisse

Location de vélos et équipement

Un bon vélo est indispensable pour un séjour cyclable réussi. Pour les voyages se déroulant en Suisse, nous utilisons les vélos de Tour de Suisse (vélos de rando), Flyer (vélos électriques) et Stevens (VTT et vélos de course). Nos vélos sont confortables, robustes et parfaitement adaptés aux circuits de plusieurs jours. Pour chaque séjour vélo, nous proposons la location de vélos en différentes tailles et de différents types. Nous les mettons à votre disposition, puis les récupérons et assurons le service en fin de séjour.

Pannes

Vous pourrez résoudre les petites pannes telles que les crevaisons grâce au kit de réparation que nous vous fournissons. En cas de problème plus important, contactez-nous afin que nous vérifions si le vélo peut être réparé sur place ou si un vélo de remplacement est nécessaire.

Pistes cyclables et planification des itinéraires

Autrefois, les longs itinéraires à vélo étaient réservés aux aventuriers mais grâce à l'excellente signalisation de SuisseMobile, il est maintenant facile de trouver son chemin en Suisse. Le pays peut être exploré à vélo de nombreuses manières et via d'innombrables itinéraires. Mais c'est avec l'organisation d'Eurotrek que vos vacances à vélo peuvent devenir un véritable

moment de détente. Nous réservons des hôtels à votre attention, fournissons des vélos de location même dans des lieux où il est habituellement impossible d'en louer et nous nous chargeons du transport de vos valises. Avec Eurotrek, vous êtes assuré d'arriver à votre destination parfaitement serein.

Vélo de course

SuisseMobile ne propose pas d'itinéraires officiels pour vélos de course. Toutefois, certains circuits sur routes goudronnées sont parfaitement appropriés et certains itinéraires présentent de rares passages non adaptés aux vélos de course qui peuvent souvent être facilement contournés. Les tronçons correspondants et les itinéraires alternatifs sont visibles dans notre application.

VTT

Les itinéraires VTT du réseau SuisseMobile permettent de découvrir la Suisse de la façon la plus active qui soit. Vous roulez d'un point A à un point B et profitez au cours des étapes quotidiennes d'un ou plusieurs singletrails. De temps à autres, des passages sur route goudronnée seront impossibles à éviter. Les VTT électriques sont généralement adaptés à ce type de séjours mais certains itinéraires comportent des barrières rotatives difficiles d'accès pour les VTT électriques. Il peut également arriver que des trajets soient effectués en poussant le vélo.

FAQ



Bon à savoir

Comment réserver un séjour chez Eurotrek ?

Vous pouvez réserver nos voyages en ligne, par e-mail ou par téléphone. Si vous avez des questions sur un voyage, nous nous ferons un plaisir de vous conseiller.

Est-il possible de réserver à la dernière minute ?

Les réservations à l'avance nous aident à planifier la saison et à garantir que les séjours se déroulent selon les souhaits de nos clients. Les réservations de dernière minute nécessitent une certaine flexibilité.

Les points suivants s'appliquent aux réservations de dernière minute :

En ligne, les séjours peuvent être réservés jusqu'à une certaine date. Contactez-nous par mail ou téléphone, pour savoir si le voyage souhaité peut encore être réservé.

- Il est important pour nous que votre séjour se déroule parfaitement. Ainsi, les réservations qui nous parviennent moins de quatre jours ouvrables avant le début du séjour ne seront pas prises en charge car nous ne pouvons garantir la bonne organisation du séjour.
- Pour les réservations qui nous parviennent cinq jours ou moins ouvrables avant le début du séjour, des frais de traitement express de 50 CHF vous seront facturés en raison des frais d'expédition plus élevés des documents ainsi que de la charge de travail supplémentaire.

- Les réservations de dernière minute peuvent être réglées uniquement par carte de crédit.

Comment organiser mes trajets d'arrivée et de départ ?

Nous remettons un coupon de la CFF (Chemins de fer fédéraux suisses) à chaque participant, ce qui vous permettra de déduire 10 CHF du prix du billet pour votre voyage en train. Quoi qu'il en soit, la plupart des voyages que nous proposons commencent et prennent fin avec la remise des bagages à la gare.

Comment fonctionne le transport de bagages ?

Nous acheminons personnellement chaque valise ce qui nous permet de savoir à chaque instant où se trouvent vos bagages. En début et fin de séjour, des horaires spécifiques sont prévus pour la prise en charge et la restitution de vos bagages (arrivée : dépôt des bagages avant 10h00, départ : restitution au plus tard à 17h00). Au cours du séjour, vous déposerez vos valises chaque jour avant 09h00 à la réception et les retrouverez au plus tard à 18h00 dans l'hébergement suivant.

J'ai besoin d'une assurance voyage

Nous conseillons de souscrire une assurance annulation pour tous les séjours. Nous travaillons avec l'assurance voyage et loisirs ERV et proposons une assurance voyage à des prix avantageux. Nous recommandons une assurance voya-

ge même pour les séjours en Suisse pour éviter les frais en cas d'annulation.

Que se passe-t-il en cas d'intempéries ?

Le froid ou la pluie peuvent survenir en chemin. Emportez toujours des vêtements adaptés aux intempéries et vérifiez régulièrement les prévisions météorologiques. Il arrive parfois que nous vous proposons un transport avec la prise en charge de vos bagages. Cela dépend toutefois de la logistique sur place - ce service n'est donc pas garanti. Contactez-nous afin que nous vérifions si un transfert est possible.

Puis-je apporter mon propre vélo ?

La location de vélos est optionnelle. À vous de décider si vous préférez amener votre propre vélo ou en louer un auprès d'Eurotrek. Attention toutefois : nous déclinons toute responsabilité pour le transport et le stockage de vélos n'appartenant pas à Eurotrek. En cas de panne importante sur votre propre vélo, vous êtes également responsable des réparations.

Les séjours peuvent-ils être raccourcis ou adaptés individuellement ?

Veillez nous contacter à ce sujet. Grâce au réseau dense de SuisseMobile, la plupart des souhaits sont réalisables. Attention, pour certaines réservations adaptés individuellement nous ne fournissons pas de documents de voyage.



© Switzerland Tourism/Ivo Scholz



© Switzerland Tourism/Ivo Scholz

Je souhaite porter mes bagages moi-même.

Le transport des bagages est notre particularité ainsi que le service le plus important que nous proposons. Pendant les mois d'été, nos chauffeurs acheminent pour nous les bagages avec beaucoup d'engagement. Nous nous sentons tenu de respecter notre accord avec nos partenaires et amis et ne proposons donc pas de circuits sans transport de bagages.

Quels sont les hébergements qui m'attendent au cours des séjours ?

Nous sélectionnons plusieurs hébergements dans chaque lieu d'étape puis réservons en fonction des disponibilités. Vous trouverez une grille tarifaire avec les diverses catégories proposées pour chaque séjour. Sur demande, nous pouvons vous envoyer la liste avec nos hôtels prévus afin que vous ayez un aperçu des hébergements (sous réserve de modifications). N'hésitez pas à nous contacter à temps pour tout ajustement.

Quels sont les services inclus ?

Vous trouverez ces informations dans la rubrique « Prestations » de chaque séjour. Toutes les prestations comprises sont énumérées et nous vous indiquons également les coûts supplémentaires à payer sur place. Veuillez noter que les éléments non listés ne sont pas inclus dans le forfait. Les taxes de séjour pouvant rapidement évoluer, elles seront généralement à régler sur place au moment du départ.

Y a-t-il des réductions pour les enfants ?

Les enfants bénéficient d'une réduction sur le prix de base et sur les nuits supplémentaires en tant que troisième personne en chambre double pour deux personnes payant à plein tarif. Les éventuels coûts supplémentaires occasionnés sur place (lit bébé, nourriture...) sont à payer directement à l'hôtel.

Le maintien du voyage est-il garanti ?

Aucun nombre minimum de participants n'est requis pour nos séjours. Dès que le voyage est confirmé de notre part, celui-ci aura alors lieu comme prévu.

Quel est l'âge moyen des clients des séjours Eurotrek ?

Notre clientèle est très diversifiée. Les séjours VTT et les voyages en famille attirent des vacanciers plus jeunes et nos circuits vélo et randonnée sont populaires auprès de clients âgés de 30 à 80 ans ! Toutefois l'âge n'a pas d'importance sur ces séjours en individuel puisque vous n'avez pas à vous adapter au rythme d'autres participants. Et bien plus important, beaucoup de nos clients ont des points communs et trouvent ainsi rapidement des sujets de conversation.

Quand vais-je recevoir mes documents de voyage ?

Nous envoyons les documents de voyage env.

2 semaines avant le départ. Le séjour doit être entièrement payé pour que nous puissions procéder à l'envoi. Attention, nous ne mettons à disposition qu'une seule documentation par chambre. Si vous avez besoin de matériel supplémentaire, merci de nous l'indiquer lors de la réservation.

Afin de vous orienter en cours de route, nous vous proposons un accès à notre application « Eurotrek Travel Guide ». L'application peut être utilisée par plusieurs utilisateurs et sur différents appareils en même temps. Cet accès est actif jusqu'à deux semaines après votre retour. Vous pouvez ainsi garder un œil sur votre position actuelle, l'itinéraire ainsi que sur toutes les informations générales. Même hors ligne, vous avez un accès complet aux cartes et à toutes les données relatives à votre voyage. Au cas où vous ne voudriez pas renoncer aux cartes sur papier, nous pourrions volontiers vous les envoyer gratuitement.

Prix

Tous les prix indiqués dans le catalogue sont exprimés en francs suisses. Ils correspondent toujours au prix de base, par personne et en chambre double avec nuitée/petit-déjeuner. Les suppléments et autres exceptions sont indiqués dans la grille des prix du voyage choisi. Pensez, lors de la planification de celui-ci, que le jour d'arrivée sera déterminant pour connaître le prix de la saison!

Parcs suisses



Parco Val Calanca

La vallée idyllique de la Calanca est située dans un environnement unique. Des paysages naturels et culturels précieux marquent le caractère sauvage de la vallée. Les constructions en pierre et en bois, le lac Calvaresc et les habitations traditionnelles représentent une partie des nombreuses merveilles à découvrir dans la région.



www.parcocalcanca.swiss

Des paysages vivants

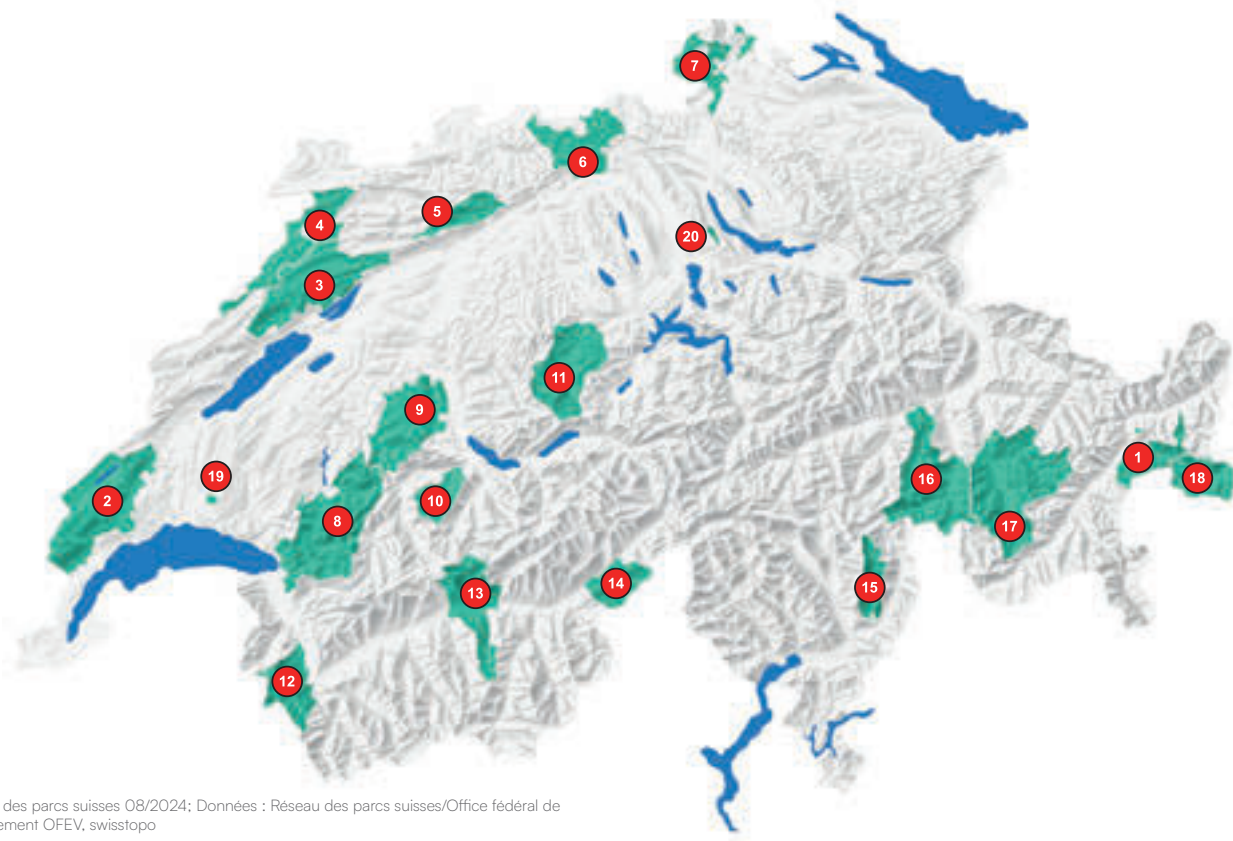
Dominique Weissen Abgottspion, directrice du Réseau des parcs suisses :

Les parcs suisses vous offrent de magnifiques paysages préservés, une riche biodiversité et des biens culturels de grande qualité. La population des parcs s'efforce de préserver la nature, la culture et les traditions, tout en assurant une gestion durable de la région.

Je vous invite à découvrir les parcs suisses en transports publics, à vous détendre dans un cadre naturel unique, à rencontrer des personnes intéressantes et à déguster d'excellents produits régionaux. Trois offres des parcs suisses valent particulièrement le détour : La Route Verte qui vous emmènera en vélo électrique de Schaffhouse à Genève à travers les parcs de l'Arc jurassien, la Rando des trois parcs durant laquelle vous plongerez dans le monde des Préalpes et le Bike Tour Jura vaudois pour découvrir l'histoire de cette région.

En visitant les parcs suisses, vous soutenez le développement durable de ces zones rurales et alpines. Et je peux vous assurer d'une chose : vous vivrez des moments merveilleux et inoubliables. Plus d'informations sous www.parks.swiss/fr





© Réseau des parcs suisses 08/2024; Données : Réseau des parcs suisses/Office fédéral de l'environnement OFEV, swisstopo

Au cœur des parcs suisses

Découvrez des paysages uniques, une hospitalité chaleureuse et de nombreuses spécialités régionales.

1 Parc National Suisse

« echt wild »

(Page 93)

2 Parc Jura vaudois

« Harmonieuse diversité. »

(Page 134)

3 Parc régional Chasseral

« La vie grandeur nature. »

(Page 47)

4 Parc du Doubs

« À contre-courant. »

(Page 48)

5 Parc naturel Thal

« Stille Natur. Lebendiges Thal. »

(Page 59)

6 Parc du Jura argovien

« Gemeinsam engagiert für Mensch, Natur & Region. »

(Page 61)

7 Parc naturel régional Schaffhouse

« Rhein ins Vergnügen, raus aufs Land. »

(Page 75)

8 Parc naturel régional Gruyère Pays-d'Enhaut

« Un parc à vivre, un parc à partager. »

(Page 68)

9 Parc naturel Gantrisch

« Entdecken, Anpacken, Lernen — bei Tag und Nacht. »

(Page 65)

10 Parc naturel Diemtigtal

« Nah, wild, wertvoll. »

(Page 37)

11 UNESCO Biosphère Entlebuch

« visionär, natürlich. »

(Page 18)

12 Parc naturel régional de la Vallée du Trient (candidat)

« Naturellement spectaculaire. »

(Page 125)

13 Parc naturel Pfyn-Finges

« Staunen von Berg bis Tal. »

(Page 117)

14 Parc naturel de la vallée de Binn

« Starke Wurzeln. Verborgene Schätze. »

(Page 120)

15 Parc naturel Val Calanca

« Come natura vuole! »

(Page 12)

16 Parc naturel Beverin

« Wo der Capricorn zu Hause ist. Igl datgea digl capricorn. »

(Page 95)

17 Parc Ela

« Der grösste Naturpark der Schweiz! »

(Page 91)

18 Biosfera Val Müstair

« Von Natur aus anders. »

(Page 89)

19 Parc naturel du Jorat

« Un espace pour la biodiversité. »

20 Wildnispark Zürich Sihlwald

« Natur erleben, geniessen, verstehen. »

(Page 19)



Lucerne et région du Lac des Quatre-Cantons

Engstlenalp

La vallée de l'Engstlenalp avec son lac Engstlensee, compte parmi l'un des endroits les plus idylliques de la Via Alpina, située en Suisse centrale. Nichés au fond de la vallée Gental, dans l'Oberland bernois, le Wendenstöcke, le Fünffingerstöck et le glacier du Titlis se dressent à ses côtés tels des gardiens silencieux. Au loin, l'Eiger, le Mönch et la Jungfrau apparaissent doucement. Le Hochalp était autrefois une étape essentielle sur l'ancien chemin muletier qui passait par le col du Joch (Jochpass). Cela fait maintenant plusieurs années qu'il sert de pâturage d'été pour le bétail.

Selon une ancienne coutume, on y fabrique du fromage d'alpage, un fromage à pâte dure mi-dure, épicé et aromatique. Autre fromage également très apprécié: le Mutschli, un fromage plus jeune et plus doux. Les charmants chalets en bois construits en style traditionnel avec leurs toits en bardeaux de bois fendus à la main confèrent à l'Engstlenalp un caractère particulier. L'hôtel Nostalgie s'intègre parfaitement à ce décor : cet établissement historique de montagne datant de 1892, avec son aménagement traditionnel dans un style Belle Époque, est un lieu de détente. Une promenade en bateau sur le lac naturel intensifie ce sentiment de profonde sérénité. Tout autour, la gentiane, l'edelweiss, l'arnica et de nombreuses plantes médicinales apportent de délicates touches de couleur sur les versants et les prairies, tandis qu'en été, un tapis de milliers de roses des Alpes respandit de beauté. Il n'est d'ailleurs pas étonnant que le Hochalp soit considéré comme une source d'énergie. L'Engstlenalp n'est en pleine activité qu'une fois par an, lors de la fête de la lutte suisse et des jeux alpestres. Cela dit, cela correspond aussi parfaitement à ce petit bout d'univers alpin enchanté.



Aperçu du voyage



Vacances à vélo
individuelles

Route 1291	18
Route du Cœur	16
À la découverte du choco Suisse	19



Vacances individuelles
en VTT

Panorama Bike Suisse centrale	20
-------------------------------	----




Vacances individuelles
de randonnée

Autour du Lac des Quatre-Cantons	26
Chemin des quatre sources	23
Tell-Trail	24
Via Alpina Suisse centrale	22
Via Jacobi : Einsiedeln - Interlaken	25
Waldstätterweg & Voie Suisse	27

©switzerland Tourism/Andreas Gerth



Plus de tours sur
www.eurotrek.ch/fr-suisse-centrale



Andrea Dinkel — Employée chez

Eurotrek : Un tour en e-bike particulièrement difficile, au cours duquel nous avons souvent été récompensés par de superbes panoramas. Pour ma part, le point fort a été la dernière étape d'Altstätten à Rorschach. Après une ascension éprouvante jusqu'à St. Anton, nous avons aperçu le lac de Constance scintillant devant nous avant de jeter un dernier coup d'œil sur l'Alpstein et les Alpes grisonnes.

Variantes

Vous pouvez également réserver ce voyage en tant que variante « Points forts Emmental & Zugerland » de Langnau à Rapperswil (6 jours / 5 nuits). Plus d'informations sur notre site.



Arrivée tous les jours: 22.03. - 12.10.

Saison 1: 22.03. - 25.04. | 27.09. - 12.10.

Saison 2: 26.04. - 26.09.

Prix par personne

Code de réservation	CH-WDRLR-13X
Saison 1	2'355.-
Saison 2	2'449.-
Supplément chambre simple	555.-
Countrybike 27- vitesses	215.-
Vélo électrique	415.-

Catégorie : hôtels de classe moyenne et auberges

Route du Cœur Est

Code de réservation	CH-OSRRR-04X
Saison 1	679.-
Saison 2	705.-
Supplément chambre simple	69.-
Countrybike 27- vitesses	135.-
Vélo électrique	229.-

Catégorie: hôtels de classe moyenne et auberges

Route du Cœur Ouest

Code de réservation	CH-WDRLL-04X
Saison 1	699.-
Saison 2	729.-
Supplément chambre simple	119.-
Countrybike 27- vitesses	135.-
Vélo électrique	229.-

Catégorie: hôtels de classe moyenne et auberges

Nuits supplémentaires sur notre site.

Route du Cœur

Haut les cœurs et tout le monde en selle

12'000 m de dénivelé vous attendent au cours de ce séjour à la découverte des paysages préalpins suisses, entre le lac Léman et le lac de Constance ! Le tracé de la Route du cœur peut sembler fantaisiste au premier abord, mais les raisons du choix de cet itinéraire apparaissent clairement en y regardant de plus près : le circuit permet d'admirer certains des plus beaux centres historiques de Suisse, des superbes fermes et les eaux claires des lacs qui bordent les chemins, tout en assurant en arrière-plan, un panorama sensationnel sur les sommets enneigés. La Route du cœur fait partie des grands classiques de « La Suisse à vélo ». Avec un vélo électrique performant, l'itinéraire portant l'intrigant numéro 99, devient une expérience inoubliable.

1. jour: Arrivée à Lausanne | Lausanne — Romont

I-| env. 50 km ↑ 1'085 m ↓ 730 m

2. jour: Romont — Laupen

I-| env. 64 km ↑ 690 m ↓ 935 m

3. jour: Laupen — Thoune

I-| env. 65 km ↑ 1'120 m ↓ 1'055 m

4. jour: Thoune — Langnau en Emmental

I-| env. 72 km ↑ 1'595 m ↓ 1'480 m

5. jour: Langnau en Emmental — Berthoud

I-| env. 54 km ↑ 1'270 m ↓ 1'395 m

6. jour: Berthoud — Willisau

I-| env. 63 km ↑ 1'235 m ↓ 1'215 m

7. jour: Willisau — Zoug

I-| env. 72 km ↑ 740 m ↓ 880 m

8. jour: Zoug — Einsiedeln

I-| env. 45 km ↑ 1'075 m ↓ 600 m

9. jour: Einsiedeln — Rapperswil

I-| env. 50 km ↑ 515 m ↓ 1'000 m

10. jour: Rapperswil — Lichtensteig

I-| env. 58 km ↑ 1'025 m ↓ 830 m

11. jour: Lichtensteig — Herisau

I-| env. 51 km ↑ 1'185 m ↓ 1'040 m

12. jour: Herisau — Altstätten SG

I-| env. 46 km ↑ 845 m ↓ 1'140 m

13. jour: Altstätten SG — Romanshorn | Départ ou prolongation

I-| env. 53 km ↑ 1'025 m ↓ 1'090 m

Route du Cœur Est

1. jour: Arrivée à Rapperswil | Rapperswil — Lichtensteig

I-| env. 58 km ↑ 1'025 m ↓ 830 m

2. jour: Lichtensteig — Herisau

I-| env. 51 km ↑ 1'185 m ↓ 1'040 m

3. jour: Herisau — Altstätten SG

I-| env. 46 km ↑ 845 m ↓ 1'140 m


4. jour: Altstätten SG — Romanshorn | Départ ou prolongation

I-| env. 53 km ↑ 1'025 m ↓ 1'090 m



Vélo électrique conseillé

©Lea Meienberg



©Switzerland Tourism/Lea Meienberg



Route du Coeur Ouest

1. jour: Arrivée à Lausanne |

Lausanne — Romont

↳ env. 50 km ↑ 1'085 m ↓ 730 m

2. jour: Romont — Laupen

↳ env. 64 km ↑ 690 m ↓ 935 m

3. jour: Laupen — Thoune

↳ env. 65 km ↑ 1'120 m ↓ 1'055 m

4. jour: Thoune — Langnau en Emmental

| Départ ou prolongation

↳ env. 72 km ↑ 1'595 m ↓ 1'480 m

■■■■ Caractéristiques

Sur des chemins très peu fréquentés, vous découvrirez les plus beaux itinéraires suisses dédiés aux vélos électriques. Nous recommandons vivement le vélo électrique pour ce séjour.



Prestations

- Nuitées avec petit-déjeuner
- Acheminement quotidien des bagages
- Frais de prise en charge des bagages à la gare
- Bon pour l'arrivée en train
- Itinéraire parfaitement élaboré
- Documents de voyage (1 x par chambre)
- Application de navigation et données GPS disponibles
- Abonnement SuisseMobile-Plus pour un an
- Assistance téléphonique

À noter

- Taxe de séjour à régler sur place



UNESCO Biosphère Entlebuch

Peu de régions en Suisse possèdent autant de trésors naturels que la Biosphère UNESCO d'Entlebuch. On y trouve les plus grands et les plus nombreux sites marécageux de Suisse, des zones karstiques impressionnantes, ainsi qu'une faune et une flore d'importance (inter)nationale. Rien d'étonnant à ce que l'Entlebuch ait été désignée par l'UNESCO il y a 20 ans comme la première réserve de biosphère de Suisse. Une région de vacances fantastique pour tous ceux qui aiment les activités en plein air dans la nature



www.biosphaere.ch



©Switzerland Tourism / Nico Schaefer

Arrivée tous les jours: 28.06. - 14.09.

Saison 1: 30.08. - 14.09.

Saison 2: 28.06. - 29.08.

Prix par personne

Code de réservation	CH-ZSRLL-07X
Saison 1	1'365.-
Saison 2	1'415.-
Supplément chambre simple	289.-
Countrybike 27-vitesses	165.-
Vélo électrique	299.-

Catégorie: hôtels de classe moyenne

Nuits supplémentaires

Lucerne	135.-
Supplément chambre simple	70.-

Prestations

- Nuitées avec petit-déjeuner
- Acheminement quotidien des bagages
- Frais de prise en charge des bagages à la gare
- Bon pour l'arrivée en train
- Trajet en bateau de Brunnen à Flüelen (vélo inclus)
- Itinéraire parfaitement élaboré
- Documents de voyage détaillés (1 x par chambre)
- Application de navigation et données GPS disponibles
- Abonnement SuisseMobile-Plus pour un an
- Assistance téléphonique

À noter

- Taxe de séjour à régler sur place

Route 1291

À l'assaut de la Suisse centrale

La Suisse centrale n'a jamais été facile à conquérir : Guillaume Tell y a tué le bailli Gessler qui était au service des Habsbourg à l'issue d'une longue querelle, les cantons fondateurs se sont réunis sur la prairie du Rütli pour former une vaillante Confédération et le Réduit de la région du Saint-Gothard a constitué une forteresse imprenable durant la Guerre froide. La Route 1291 n'hésite pas à montrer les dents quand elle vous emmène à la découverte de la Suisse centrale. Partant du lac des Quatre-Cantons, vous grimpez jusqu'aux plus hauts cols de Suisse centrale et visiterez les marais de l'Entlebuch. Cette randonnée est exigeante, mais avec le bon vélo, la Route 1291 se transformera en une expérience inoubliable.

1. jour: Arrivée à Lucerne |

Lucerne — Brunnen |

Trajet en bateau Brunnen — Flüelen/Altdorf

↕ env. 42 km ↑ 600 m ↓ 600 m

2. jour: Altdorf — Andermatt

↕ env. 36 km ↑ 1'055 m ↓ 80 m

3. jour: Andermatt — Meiringen

↕ env. 70 km ↑ 1'390 m ↓ 2'230 m

4. jour: Meiringen — Sörenberg

↕ env. 41 km ↑ 1'595 m ↓ 1'035 m

5. jour: Sörenberg — Entlebuch

↕ env. 59 km ↑ 820 m ↓ 1'290 m

6. jour: Entlebuch — Sursee

↕ env. 68 km ↑ 1'375 m ↓ 1'555 m

7. jour: Sursee — Lucerne |

Départ ou prolongation

↕ env. 59 km ↑ 900 m ↓ 965 m

■■■■ Caractéristiques

Les étapes par les cols de la Furka et du Grimsel sont des moments forts de la randonnée. Les ascensions et les descentes difficiles dans l'Entlebuch demandent un bel effort. Le week-end, le trafic sur les routes des cols augmente.





©Switzerland Tourism/Jan Geerk

Wildnispark Zürich Sihlwald

Aux portes de Zurich, le Sihlwald est le premier parc périurbain de Suisse. À voir aussi le zoo de Langenberg, où les animaux évoluent dans leur habitat naturel. Le « Wildnispark Zurich » offre une combinaison extraordinaire de forêt, de régions protégées de l'homme et d'animaux sauvages.



www.wildnispark.ch

À la découverte du choco Suisse

Le circuit à vélo le plus doux de Suisse

La tentation la plus fondante et la plus sucrée de Suisse est à l'honneur sur ce séjour à vélo ! Votre tour démarre tranquillement sur les rives du lac de Zurich avec une visite de la maison du chocolat de Lindt & Sprüngli. Un détour vous permettra d'admirer le monastère d'Einsiedeln puis un itinéraire magnifique par le col d'Ibergeregg vous mènera au lac des Quatre-Cantons. Après la découverte de Lucerne, vous partirez voir les cerisiers du canton de Zoug. Enfin, le soleil ne manquera pas de vous accompagner le long de du lac de Zurich : un séjour à vélo idéal pour tous les explorateurs gourmands.

1. jour: Arrivée à Zurich |

Zurich — Rapperswil

↳ env. 43 km ↑ 465 m ↓ 465 m

2. jour: Rapperswil — Einsiedeln * |

Einsiedeln — Brunnen

↳ env. 43 km ↑ 540 m ↓ 985 m

3. jour: Brunnen — Beckenried ° |

Beckenried — Lucerne

↳ env. 30 km ↑ 220 m ↓ 225 m

4. jour: Lucerne — Zoug

↳ env. 31 km ↑ 225 m ↓ 240 m

5. jour: Zoug — Zurich |

Départ ou prolongation

↳ env. 32 km ↑ 320 m ↓ 330 m

■ ■ ■ ■ Caractéristiques

Un séjour pour les gourmands. Des itinéraires cyclables balisés traversent les plus beaux paysages de la région Suisse centrale. L'itinéraire est quasiment entièrement goudronné et passe souvent par des routes secondaires peu fréquentées ou des voies cyclables. Le trajet vallonné par le Hirzel et la montée au col d'Ibergeregg nécessitent une bonne condition physique. Une circulation plus dense est à prévoir à Zurich et Lucerne.



Arrivée tous les jours: 22.03. - 12.10.

Saison 1: 22.03. - 25.04. | 27.09. - 12.10.

Saison 2: 26.04. - 26.09.

Prix par personne

Code de réservation	CH-ZSRZZ-05X
Saison 1	1'099.-
Saison 2	1'139.-
Supplément chambre simple	385.-
Countrybike 27- vitesses	145.-
Vélo électrique	255.-

Catégorie: hôtels 4* & hôtels de classe moyenne

Nuits supplémentaires sur notre site.

Prestations

- Nuitées avec petit-déjeuner
- Acheminement quotidien des bagages
- Frais de prise en charge des bagages à la gare
- Bon pour l'arrivée en train
- Visite des chocolateries ChocoWorld et Aeschbacher Chocolatier
- Tour de chocolat chez Lindt & Sprüngli
- Trajet en bateau Brunnen — Beckenried (vélo inclus)
- Itinéraire parfaitement élaboré
- Documents de voyage détaillés (1 x par chambre)
- Application de navigation et données GPS disponibles
- Abonnement SuisseMobile-Plus pour un an
- Assistance téléphonique

À noter

- * Trajet en train Rapperswil — Einsiedeln non inclus
- ° Trajet en bateau
- Taxe de séjour à régler sur place



©Armin Ben Wurmser & Tina Gerber

Arrivée tous les jours: 03.05. - 12.10.

Saison 1: 27.09. - 12.10.

Saison 2: 03.05. - 26.09.

Prix par personne

Code de réservation	CH-ZSAZT-04X
Saison 1	739.-
Saison 2	759.-
Supplément chambre simple	85.-
VTT Fully	249.-
VTT électrique Fully	299.-

Catégorie: hôtels de classe moyenne & auberges

Nuits supplémentaires

Brunnen	125.-
Supplément chambre simple	50.-
Thoune	129.-
Supplément chambre simple	60.-

Prestations

- Nuitées avec petit-déjeuner • Acheminement quotidien des bagages • Frais de prise en charge des bagages à la gare • Bon pour l'arrivée en train • Trajet en bateau Gersau — Beckenried (VTT inclus) • Itinéraire parfaitement élaboré • Documents de voyage (1 x par chambre) • Application de navigation et données GPS disponibles • Abonnement SuisseMobile-Plus pour un an • Assistance téléphonique

À noter

- Taxe de séjour à régler sur place

Panorama Bike Suisse centrale

Du lac des Quatre-Cantons au lac de Thoune

Vous découvrirez de belles vues sur le chemin de crête du Rigi. Accordez-vous une petite pause pour souffler au bord du lac de Sarnen avant de monter jusqu'à Sörenberg par un chemin escarpé. Pour finir, vous pourrez traverser en toute tranquillité le site marécageux de Habkern. Les sommets enneigés de l'Oberland bernois constitueront le dernier moment fort de votre parcours.

1. jour: Arrivée à Brunnen |

Brunnen — Sarnen

I-H env. 51 km (Singletrails: 1 km) ↑ 1'450 m
↓ 1'485 m

2. jour: Sarnen — Sörenberg

I-H env. 30 km ↑ 1'185 m ↓ 490 m

3. jour: Sörenberg — Habkern

I-H env. 33 km (Singletrails: 1 km) ↑ 1'050 m
↓ 1'140 m

4. jour: Habkern — Thoune |

Départ ou prolongation

I-H env. 45 km ↑ 850 m ↓ 1'360 m

■ ■ ■ ■ Caractéristiques

Ce tronçon du tour Panorama Bike est un itinéraire particulièrement exigeant, tant au niveau de la condition physique que de la maîtrise technique.





suissemobile.ch 

App et impressions de cartes gratuites

Itinéraires et cartes officiels





Sarah Marthaler — Employée

chez Eurotrek : Ces charmants villages engadinois laissent penser que le temps s'est arrêté il y a 200 ans. La visite du parc national donne également le sentiment d'être en contact avec un paysage resté intact. On y trouve des forêts peuplées d'aroles enchantées ainsi que de nombreuses espèces animales et végétales. Qui-conque emportera ses jumelles aura la chance d'observer des marmottes et peut-être même des bouquetins ou des cerfs.

©Switzerland Tourism/Kevin Wildhaber

Arrivée tous les jours: 28.06. - 14.09.

Saison 1: 30.08. - 14.09.

Saison 2: 28.06. - 29.08.

Prix par personne

Code de réservation	CH-ZSWLM-05X
Saison 1	955.-
Saison 2	999.-
Supplément chambre simple	309.-

Catégorie: hôtels de classe moyenne, auberge de montagne à l'Engstlenalp

Nuits supplémentaires sur notre site.

Prestations

- Nuitées avec petit-déjeuner
- Demi-pension à l'Engstlenalp
- Acheminement quotidien des bagages
- Frais de prise en charge des bagages à la gare
- Bon pour l'arrivée en train
- Trajet en téléphérique Attinghausen — Brünsti
- Itinéraire parfaitement élaboré
- Documents de voyage (1 x par chambre)
- Application de navigation et données GPS disponibles
- Abonnement SuisseMobile-Plus pour un an
- Assistance téléphonique

À noter

- Trajet en bus Unterschächen — Attinghausen non inclus
- Taxe de séjour à régler sur place

Via Alpina Suisse centrale

Alpages préservés et cols sauvages

Cette randonnée qui part des Alpes glaronaises en direction de l'Oberland bernois, parcourt des régions montagneuses parmi les plus sauvages de Suisse. Vous traverserez les alpage traditionnels d'Urnerboden et d'Engstlenalp. C'est dans ce cadre idyllique que les « armaillis », les bergers de la région, emmènent leurs vaches paître en été. Alors que la nature préservée des alpages s'étend sous vos yeux, le parcours est également jalonné de quelques cols réservant des passages plus ardues. Certainement l'un des plus beaux itinéraires de randonnées de Suisse.

1. jour: Arrivée à Linthal |

Linthal — Urnerboden

⌚ env. 4.5 h |↔| env. 16 km ↑ 985 m ↓ 265 m

2. jour: Urnerboden — Unterschächen

⌚ env. 5.5 h |↔| env. 20 km ↑ 730 m ↓ 1'100 m

3. jour: Unterschächen — Engelberg

⌚ env. 6.5-7 h |↔| env. 21 km ↑ 805 m ↓ 1'305 m

4. jour: Engelberg — Engstlenalp

⌚ env. 5 h |↔| env. 12 km ↑ 1'210 m ↓ 375 m

5. jour: Engstlenalp — Meiringen |

Départ ou prolongation

⌚ env. 6.5 h |↔| env. 22 km ↑ 520 m ↓ 1'755 m

■ ■ ■ □ Caractéristiques

L'itinéraire traverse des zones parfois très isolées. Il est nécessaire d'avoir une bonne condition physique, le pied sûr et de l'expérience en randonnée alpine. La dernière et longue étape peut être raccourcie grâce au téléphérique.





©Schweiz Tourismus/Robert Boesch

Chemin des quatre sources

Le château d'eau de l'Europe

La Suisse, sauvage et contrastée, est le château d'eau de l'Europe. L'eau y apparaît sous toutes ses formes et expose ses divers tempéraments : plutôt rêveuse au lac de Toma, intemporelle au glacier du Rhône ou parfois enjouée. La randonnée débute au col de l'Oberalp et mène à la source de la Reuss, du Ticino, du Rhin et du Rhône. Pas à pas, vous découvrirez le massif du Gothard, la Leventina et la vallée de Conches.

- 1. jour:** Arrivée au Col de l'Oberalp | Col de l'Oberalp — Cabane Vermigel
⊙ env. 4.5 h |→| env. 13 km ↑ 665 m ↓ 665 m
- 2. jour:** Cabane Vermigel — Col du Saint-Gothard
⊙ env. 4.5 h |→| env. 12 km ↑ 710 m ↓ 655 m
- 3. jour:** Col du Saint-Gothard — Cabane Piansecco
⊙ env. 6 h |→| env. 19 km ↑ 650 m ↓ 760 m
- 4. jour:** Cabane Piansecco — Obergesteln
⊙ env. 6.5 h |→| env. 19 km ↑ 520 m ↓ 1'150 m
- 5. jour:** Obergesteln — Tiefenbach
⊙ env. 3.5 - 7 h |→| env. 10-18 km
↑ 555-1175 m ↓ 715-840 m
- 6. jour:** Tiefenbach — Andermatt | Départ ou prolongation
⊙ env. 5 h |→| env. 16 km ↑ 430 m ↓ 1'095 m

■■■■ Caractéristiques

Le chemin des quatre sources est une randonnée en milieu alpin qui exige un pied sûr et une bonne condition physique. L'itinéraire franchit des cols, traverse des ponts suspendus et emprunte de longues descentes parfois éprouvantes. La longue étape du 5ème jour peut être raccourcie en prenant le train. Une randonnée facile le long du Furka Höhenweg conclut cette randonnée.



Arrivée tous les jours: 28.06. - 14.09.

Saison 1: 30.08. - 14.09.

Saison 2: 28.06. - 29.08.

Prix par personne

Code de réservation	CH-ZSWOA-06X
Saison 1	1'025.-
Saison 2	1'115.-
Supplément chambre simple	
	145.-

Catégorie: hôtels de classe moyenne & auberges, hospice au Col Saint-Gothard, gîte de montagne à Tiefenbach (douche/WC à l'étage), dortoir dans les cabanes CAS (douche/WC à l'étage)

Nuits supplémentaires sur notre site.

Prestations

- Nuitées avec petit-déjeuner • 2 x demi-pension dans les cabanes CAS • Acheminement quotidien des bagages (sauf pour les nuitées dans les cabanes CAS) • Frais de prise en charge des bagages à la gare • Bon pour l'arrivée en train • Itinéraire parfaitement élaboré • Documents de voyage (1 x par chambre) • Application de navigation et données GPS disponibles • Abonnement SuisseMobile-Plus pour un an • Assistance téléphonique

À noter

- Si la cabane Vermigel est complète, la cabane Maighels peut être réservée. Le 2ème jour est plus exigeant: 19,5 km, ↑ 1'110 m, ↓ 1'330 m • Trajets facultatifs en transports publics le 5ème jour non inclus • Taxe de séjour à régler sur place



©Switzerland Tourism / Philippe Woodli

Arrivée tous les jours: 14.06. - 28.09.

Saison 1: 13.09. - 28.09.

Saison 2: 14.06. - 12.09.

Prix par personne

Code de réservation	CH-ZSWAS-08X
Saison 1	1'445.-
Saison 2	1'499.-
Supplément chambre simple	339.-

Catégorie: hôtels 4* & hôtels de classe moyenne, auberge de montagne sur l'Äggialp (douche/WC à l'étage)

Nuits supplémentaires sur notre site.

Prestations

- Nuitées avec petit-déjeuner
- Demi-pension sur Äggialp
- Acheminement quotidien des bagages (sauf Äggialp)
- Frais de prise en charge des bagages à la gare
- Bon pour l'arrivée en train
- Itinéraire parfaitement élaboré
- Documents de voyage (1 x par chambre)
- Application de navigation et données GPS disponibles
- Abonnement SuisseMobile-Plus pour un an
- Assistance téléphonique

À noter

- Trajets en téléphérique et en transport publics non inclus
- Taxe de séjour à régler sur place

Tell-Trail

La Suisse centrale sous son plus beau jour

Si Guillaume Tell en avait eu le temps, il aurait choisi cet itinéraire à travers la Suisse centrale. Le Trail de Tell vous emmènera sur des sentiers d'altitude spectaculaires, dans de petites vallées latérales et le long d'agréables cours d'eau. Vous découvrirez les plus beaux panoramas et les sites incontournables de Suisse centrale. En un large arc de cercle, du monument de Guillaume Tell dans le village d'Altdorf à la vallée de la Muota, l'itinéraire vous fera découvrir le Stoos, le Rigi et le Mont Pilate et s'achèvera au Brienz Rothorn après la visite d'Engelberg et de Melchsee-Fruyt. Les randonnées sont exigeantes et les vues, éblouissantes.

1. jour: Arrivée à Altdorf |

Altdorf — Muotathal

⊙ env. 5.5 h | env. 18 km ↑ 470 m ↓ 1'590 m

2. jour: Muotathal — Brunnen

⊙ env. 5 h | env. 16 km ↑ 480 m ↓ 915 m

3. jour: Brunnen — Lucerne

⊙ env. 5 h | env. 16 km ↑ 740 m ↓ 430 m

4. jour: Lucerne — Pilatus — Stans

⊙ env. 5 h | env. 10 km ↑ 1'650 m ↓ 120 m

5. jour: Stans — Engelberg

⊙ env. 6.5 h | env. 15 km ↑ 1'145 m

↓ 1'575 m

6. jour: Engelberg — Äggialp

⊙ env. 6 h | env. 20 km ↑ 700 m ↓ 1'255 m

7. jour: Äggialp — Col de Brünig

⊙ env. 6 h | env. 19 km ↑ 405 m ↓ 1'035 m

8. jour: Col de Brünig — Lungern — Brienz |

Départ ou prolongation

⊙ env. 4 h | env. 10 km ↑ 1'050 m ↓ 290 m

■■■□ Caractéristiques

Au fil du trail de Tell, la Suisse centrale révèle sa diversité et ses panoramas fabuleux. Certaines randonnées menant en terrain alpin, il est nécessaire d'avoir le pied sûr et de ne pas être sujet au vertige. Sur le tronçon du Stanserhorn à Engelberg, il y a des sections exposées qui sont sécurisées par des échelles et des cordes. Une bonne condition physique est également requise.





©Obwalden Tourismus / Milan

Via Jacobi : Einsiedeln - Interlaken

La route de Saint-Jacques-de-Compostelle suisse

Parsemée d'églises, cloîtres et chapelles, cette randonnée offre une aventure unique sur des chemins historiques à travers un paysage culturel diversifié. Tel un collier de perles, les plus beaux lacs de la Suisse, chapelles et églises s'enchaînent. En parallèle, vous traverserez les hauts sommets des Alpes de la région Lucerne — Lac des Quatre-Cantons et de l'Oberland Bernois qui vous conduiront d'Einsiedeln à Interlaken.

1. jour: Arrivée à Einsiedeln |

Einsiedeln — Brunnen

⊙ env. 6.5 h | env. 25 km ↑ 575 m
↓ 1'020 m

2. jour: Trajet en bateau Brunnen — Treib |

Treib — Stans

⊙ env. 6 h | env. 20 km ↑ 650 m ↓ 670 m

3. jour: Stans — Sachseln

⊙ env. 6 h | env. 20 km ↑ 690 m ↓ 630 m

4. jour: Sachseln — Brienz

⊙ env. 7 h | env. 20 km ↑ 700 m ↓ 190 m

5. jour: Brienz — Interlaken |

Départ ou prolongation

⊙ env. 6 h | env. 18 km ↑ 690 m ↓ 690 m

■□□□ Caractéristiques

Les chemins de randonnées conduisent souvent à travers des sentiers forestiers et de terre. Ce n'est que sur la route menant à Stans qu'il faut s'attendre à des sentiers plus étroits le long du Lac des Quatre-Cantons. Une très bonne condition physique est requise pour les étapes longues.



Arrivée tous les jours: 22.03. - 12.10.

Saison 1: 22.03. - 25.04. | 27.09. - 12.10.

Saison 2: 26.04. - 26.09.

Prix par personne

Code de réservation	CH-ZSWEI-05X
Saison 1	959.-
Saison 2	1'015.-
Supplément chambre simple	205.-

Catégorie: hôtels de classe moyenne & auberges

Nuits supplémentaires

Einsiedeln	115.-
Supplément chambre simple	40.-
Interlaken	125.-
Supplément chambre simple	75.-

Prestations

- Nuitées avec petit-déjeuner
- Acheminement quotidien des bagages
- Frais de prise en charge des bagages à la gare
- Bon pour l'arrivée en train
- Trajet en bateau Brunnen — Treib
- Itinéraire parfaitement élaboré
- Documents de voyage (1 x par chambre)
- Application de navigation et données GPS disponibles
- Abonnement SuisseMobile-Plus pour un an
- Assistance téléphonique

À noter

- Taxe de séjour à régler sur place



Best-seller



©Switzerland Tourism / SilvanerZeller

Arrivée tous les jours: 03.05. - 12.10.

Saison 1: 27.09. - 12.10.

Saison 2: 03.05. - 26.09.

Prix par personne

Code de réservation	CH-ZSWLL-05X
Saison 1	995.-
Saison 2	1'045.-
Supplément chambre simple	195.-

Catégorie: hôtels de classe moyenne & hôtel 4* à Rigi-Kaltbad

Nuits supplémentaires

Lucerne	135.-
Supplément chambre simple	70.-

Prestations

- Nuitées avec petit-déjeuner
- Acheminement quotidien des bagages
- Frais de prise en charge des bagages à la gare
- Bon pour l'arrivée en train
- Trajets en téléphérique et bateau selon programme
- Itinéraire parfaitement élaboré
- Documents de voyage (1 x par chambre)
- Application de navigation et données GPS disponibles
- Abonnement SuisseMobile-Plus pour un an
- Assistance téléphonique

À noter

- Trajet en bus Alpnachstad — Dallenwil non inclus
- Taxe de séjour à régler sur place

Autour du Lac des Quatre-Cantons

La « haute » route dans la région de Lucerne

Un itinéraire au goût d'aventure en plein cœur de la Suisse ! Les randonnées en haute montagne autour du lac des Quatre-Cantons sont superbes. Vous profiterez d'un panorama imprenable dès le « Rengpass », puis des vues magnifiques sur le lac d'Uri et le Rigi s'enchainent au fil de votre avancée vers le Nidwald. Après avoir traversé le lac, vous gravirez le Rigi, « la reine des montagnes », puis rejoindrez Rigi Kaltbad où vous pourrez admirer les montagnes traversées.

1. jour: Arrivée à Lucerne |

Lucerne — Alpnachstad

⊙ env. 6.5 h |→| env. 21 km ↑ 855 m ↓ 850 m

2. jour: Alpnachstad — Emmetten

⊙ env. 5.5 h |→| env. 15 km ↑ 1'135 m ↓ 715 m

3. jour: Emmetten — Brunnen

⊙ env. 3 h |→| env. 10 km ↑ 330 m ↓ 640 m

4. jour: Brunnen — Rigi Kaltbad

⊙ env. 4 h |→| env. 14 km ↑ 675 m ↓ 445 m

5. jour: Rigi Kaltbad — Lucerne |

Départ ou prolongation

⊙ env. 3.5 h |→| env. 11 km ↑ 215 m ↓ 1'215 m

■ ■ ■ ■ Caractéristiques

L'itinéraire du lac des Quatre-Cantons présente quelques montées raides. Les ascensions et certaines longues étapes exigent une bonne condition physique. Un pied sûr est nécessaire pour certains passages rocheux.





Voyager au fil de l'eau

Waldstätterweg & Voie Suisse

Le tour « bas » du Lac des Quatre-Cantons

Vivez l'histoire de la Suisse à travers cette randonnée panoramique de rêve. Associé à la Voie Suisse, le Waldstätterweg vous permettra de faire le tour du lac des Quatre-Cantons. Partez pour des parcours pleins de promesses sur le Bürgenstock, passez par le col du Rengg en laissant votre regard s'attarder sur les lacs de Suisse centrale et ne manquez pas le Grütli, prairie idyllique située au bord du lac d'Uri. Bienvenue en Suisse centrale, berceau de la Confédération.

1. jour: Arrivée à Lucerne |

Lucerne — Alpnachstad

⊙ env. 6.5 h | env. 21 km ↑ 855 m ↓ 850 m

2. jour: Alpnachstad — Kehrsiten

⊙ env. 5.5 h | env. 17 km ↑ 870 m ↓ 870 m

3. jour: Kehrsiten — Beckenried

⊙ env. 4 h | env. 13 km ↑ 465 m ↓ 880 m

4. jour: Beckenried — Seelisberg

⊙ env. 4 h | env. 13 km ↑ 860 m ↓ 530 m

5. jour: Seelisberg — Altdorf

⊙ env. 5 h | env. 20 km ↑ 545 m ↓ 860 m

6. jour: Altdorf — Brunnen

⊙ env. 6 h | env. 18 km ↑ 870 m ↓ 890 m

7. jour: Brunnen - Vitznau

⊙ env. 5 h | env. 15 km ↑ 745 m ↓ 725 m

8. jour: Vitznau — Merlischachen

⊙ env. 5.5 h | env. 18 km ↑ 730 m ↓ 750 m

9. jour: Merlischachen — Lucerne |

Départ ou prolongation

⊙ env. 4.5 h | env. 17 km ↑ 405 m ↓ 410 m

■●□○ **Caractéristiques**

Au lac des Quatre-Cantons, la montée est parfois escarpée. Une bonne condition physique est requise pour les ascensions et certaines longues étapes. Mieux vaut avoir le pied sûr pour le passage du col du Rengg et le Bürgenstock. Il vous faudra passer par moments sur des routes goudronnées.



Arrivée tous les jours: 22.03. - 12.10.

Saison 1: 22.03. - 25.04. | 27.09. - 12.10.

Saison 2: 26.04. - 26.09.

Prix par personne

Code de réservation	CH-ZSWLL-09X
Saison 1	1'725.-
Saison 2	1'779.-
Supplément chambre simple	549.-

Catégorie: hôtels de classe moyenne & auberges

Nuits supplémentaires

Lucerne	135.-
Supplément chambre simple	70.-

Prestations

- Nuitées avec petit-déjeuner
- Acheminement quotidien des bagages
- Frais de prise en charge des bagages à la gare
- Bon pour l'arrivée en train
- Itinéraire parfaitement élaboré
- Documents de voyage (1 x par chambre)
- Application de navigation et données GPS disponibles
- Abonnement SuisseMobile-Plus pour un an
- Assistance téléphonique

À noter

- Montée et descente Bürgenstock — Kehrsiten (aller-retour) non inclus
- Taxe de séjour à régler sur place



MADE IN BERN

La région de Berne



Chutes de Reichenbach

Les chutes de Reichenbach près de Meiringen dans l'Oberland bernois font partie des chutes d'eau les plus attrayantes de Suisse. En fait, il ne s'agit que d'une seule chute d'eau en provenance du Reichenbach, qui se décompose en sept cascades et chutent au total sur 250 mètres. Mesurant 120 mètres de haut, il faut dire que la plus grande cascade est particulièrement spectaculaire — surtout au printemps, lorsque la fonte des neiges entraîne une quantité d'eau encore plus importante.

Ces chutes sont devenues célèbres grâce à l'auteur britannique Sir Arthur Conan Doyle, qui les a choisies comme lieu de lutte dramatique entre Sherlock Holmes et son ennemi juré, le professeur Moriarty. Le 4 mai 1891, il les fit tous deux tomber dans les chutes après une bagarre. Une pierre commémorative rappelle cet événement fictif mémorable qui attire aujourd'hui encore les touristes et les fans de Sherlock Holmes du monde entier. Dès le 19^e siècle, les chutes de Reichenbach étaient une destination d'excursion très appréciée. En 1899, le funiculaire des chutes de Reichenbach a été inauguré - un vrai miracle de l'ingénierie : sur une distance de 700 mètres, le funiculaire rouge atteint une hauteur incroyable de 244 mètres. Avec ses wagons recouverts de bois, le téléphérique nostalgique transporte les visiteurs à proximité de la cascade supérieure. La vue sur le Haslital et la force naturelle des chutes d'eau est à couper le souffle. L'œuvre littéraire de Sherlock Holmes confère à cet endroit une note très particulière.



©Switzerland Tourism

Aperçu du voyage



Vacances à vélo
individuelles

Le grand tour de Berne	32
Route de l'Aar	30



Vacances individuelles
en VTT

Alpine Bike Oberland Bernois	33
------------------------------	----



Vacances individuelles
de randonnée

Circuit panoramique du Lac de Thoune	38
Rando des trois parcs	37
Trans Swiss Trail : l'Emmental & le Lac des Quatre-Cantons	39
Via Alpina « trek de l'ours »	34
Via Berna	36



Plus de tours sur
www.eurotrek.ch/region-de-berne



Variantes

Vous pouvez également réserver ce voyage comme variante de Interlaken à Bad Zurzach (5 jours / 4 nuits). Plus d'informations sur notre site.

Arrivée tous les jours: 14.06. - 28.09.

Saison 1: 13.09. - 28.09.

Saison 2: 14.06. - 12.09.

Prix par personne

Code de réservation	Cat. A	Cat. B
CH-BDRGZ-	07A	07B
Saison 1	1'325.-	1'235.-
Saison 2	1'395.-	1'289.-
Supplément chambre simple	419.-	325.-
Countrybike 27-vitesses	165.-	165.-
Vélo électrique	299.-	299.-

Catégorie A: hôtels 4* & hôtels de classe moyenne
Catégorie B: hôtels de classe moyenne

Vacances à vélo Route de l'Aar Top Cycling

Tour

Code de réservation	Cat. A	Cat. B
CH-BDRBA-	04A	04B
Saison 1	689.-	605.-
Saison 2	725.-	635.-
Supplément chambre simple	235.-	155.-
Countrybike 27-vitesses	135.-	135.-
Vélo électrique	229.-	229.-

Catégorie A: hôtels 4* & hôtels de classe moyenne
Catégorie B: hôtels de classe moyenne

Nuits supplémentaires sur notre site.

Route de l'Aar

Le long de la plus longue rivière suisse

Le col du Grimsel : imposant barrage dans un écrin montagnard de glace et de roches. C'est ici que l'Aar, la plus longue rivière de Suisse, prend sa source. En un vaste coude, elle passe au pied des Alpes et se faufile entre les collines du Jura jusqu'au Rhin. En suivant son cours, vous découvrirez le lac de Brienz turquoise, traverserez le centre animé d'Interlaken, les ruelles agréables de Berne et la région des Trois-Lacs. Le cours d'eau vous emmènera au cœur du centre historique de Soleure puis de l'ancienne capitale suisse, Aarau. À Brugg, vous vous offrirez un petit plongeon dans l'eau fraîche du « château à douves ». L'Aar, qui a atteint une taille imposante, se jette quelques kilomètres plus loin dans le Rhin.

1. jour: Arrivée au Col du Grimsel

2. jour: Col du Grimsel — Iseltwald

I-H env. 58 km ↑ 605 m ↓ 1'765 m

Vous découvrirez un paysage impressionnant tout en contrastes : des lacs de barrage et des centrales hydroélectriques sont encadrés de montagnes d'un granit aux teintes gris-vert, dans un équilibre délicat. La descente dans les gorges de l'Aar est abrupte puis l'étape se poursuit à Meiringen avec le musée Sherlock Holmes. Après une petite pause, l'itinéraire reprend sur les rives du lac de Brienz par des montées et descentes raides. Bientôt, Iseltwald apparaît dans votre champ de vision.

3. jour: Iseltwald — Berne

I-H env. 78 km ↑ 810 m ↓ 875 m

Le bleu turquoise des eaux calmes du lac de Brienz, la joyeuse effervescence du bleu profond lac de Thoune, et entre les deux, Interlaken : cette destination touristique très populaire est dominée par les icônes de la région, l'Eiger, le Mönch et la

Jungfrau. Ensuite, trajet en bateau pour rejoindre Thoune, d'où vous accéderez à l'Oberland bernois. S'ensuit le paysage fertile de la vallée de l'Aar, ses villages, son agriculture et sa rivière. Enfin, arrivée dans la ville fédérale de Berne.

4. jour: Berne — Bienne

I-H env. 47 km ↑ 310 m ↓ 420 m

Depuis la vieille ville de Berne, classée au patrimoine mondial de l'UNESCO, quelques coups de pédale suffisent pour rejoindre l'idyllique lac de Wohlén. Vous suivrez l'Aar jusqu'au Seeland, un immense potager fertile grâce au canal d'Hagnack. Derrière les roseaux et la forêt, on devine le lac de Bienne. Un joyeux tumulte vous attend dans les rues animées de Bienne, ville bilingue.

5. jour: Bienne — Soleure

I-H env. 30 km ↑ 80 m ↓ 85 m

Au programme, le canal de Nidau-Büren et la réserve naturelle du Häfli, « enfants » de la correction des eaux du Jura. Ensuite, le centre d'informa-



Voyager au fil de l'eau



©Tourismus Biel Soeland / Stefan Weber



©Switzerland Tourism / Martin Masglin

tion de Witi vous informera sur la vie des cigognes et des lièvres. À proximité, les méandres de l'Aar et au loin, la tour de St. Ursen qui annonce déjà la ville baroque de Soleure.

6. jour: Soleure — Aarau

I-H env. 60 km ↑ 360 m ↓ 420 m

Les communes, les hommes, les industries, les commerces, le cours d'eau de l'Aar, le trafic routier... tout semble s'accumuler dans la zone urbaine située au pied du Jura. Toutefois, la campagne paisible du Mitteland est toute proche, et la nature à quelques pas seulement.

7. jour: Aarau — Bad Zurzach |

Départ ou prolongation

I-H env. 50 km ↑ 320 m ↓ 350 m

Les iris en fleurs, les maisons à pignons, l'industrie du ciment et de nombreux coins de paradis pour les canards bordent votre chemin le long de l'Aar. Le cours d'eau vous emmènera à un paysage de prairies humides et de cluses. Vous suivrez la Reuss, la Limmat et le Rhin jusqu'à Coblenze, puis Bad Zurzach où votre séjour s'achèvera.

Vacances à vélo Route de l'Aar Top Cycling Tour

1. jour: Arrivée à Berne

2. jour: Berne — Bienne

I-H env. 47 km ↑ 310 m ↓ 420 m

3. jour: Bienne — Soleure

I-H env. 30 km ↑ 80 m ↓ 85 m

4. jour: Soleure — Aarau |

Départ ou prolongation

I-H env. 60 km ↑ 360 m ↓ 420 m

■□□□ Caractéristiques

Un itinéraire cyclable parfaitement balisé, qui chemine presque toujours à plat, souvent sur des chemins de campagne ou de forêt, loin de la circulation. Les routes, parfois en terre, sont généralement asphaltées. Entre Meiringen et Interlaken vous attendent quelques montées assez abruptes et des passages où il faudra pousser son vélo.



Prestations

- Nuitées avec petit-déjeuner
- Acheminement quotidien des bagages
- Frais de prise en charge des bagages à la gare
- Bon pour l'arrivée en train
- Trajet en bateau Interlaken — Thoune, vélo inclus (variante complète)
- Itinéraire parfaitement élaboré
- Documents de voyage (1 x par chambre)
- Application de navigation et données GPS disponibles
- Abonnement SuisseMobile-Plus pour un an
- Assistance téléphonique

À noter

- Taxe de séjour à régler sur place



Nouveau voyage

©Bern Welcome

Arrivée tous les jours: 22.03. - 12.10.
Saison 1: 22.03. - 25.04. | 27.09. - 12.10.
Saison 2: 26.04. - 26.09.

Prix par personne

Code de réservation	CH-BDRBB-05X
Saison 1	945.-
Saison 2	985.-
Supplément chambre simple	245.-
Countrybike 27- vitesses	145.-
Vélo électrique	255.-

Catégorie: hôtels de classe moyenne & auberges

Nuits supplémentaires

Berne	105.-
Supplément chambre simple	50.-

Prestations

- Nuitées avec petit-déjeuner
- Acheminement quotidien des bagages
- Frais de prise en charge des bagages à la gare
- Bon pour l'arrivée en train
- Itinéraire parfaitement élaboré
- Documents de voyage (1 x par chambre)
- Application de navigation et données GPS disponibles
- Abonnement SuisseMobile-Plus pour un an
- Assistance téléphonique

À noter

- Taxe de séjour à régler sur place

Le grand tour de Berne

Les points forts de la région de Berne

Des bâtiments en grès vieux de plusieurs siècles bordent les rues de la vieille ville de Berne. La rivière Aar forme une boucle étroite autour du centre-ville, qui fait partie du patrimoine culturel de l'UNESCO. Par temps dégagé, les sommets enneigés de l'Oberland bernois scintillent dans le ciel près de la ville et, à proximité immédiate, le parc naturel de Gantrisch et la vallée de l'Emme (Emmental) offrent des moments de détente. Quelques kilomètres plus à l'ouest, la frontière avec la Suisse francophone vous attend. Un détour qui vous permettra de varier les plaisirs, tant culinaires que culturels. À vélo, vous découvrirez les points forts de la région de Berne en seulement quelques coups de pédale.

1. jour: Arrivée à Berne |

Berne — Langnau im Emmental
|→ env. 50-75 km ↑ 415-1'245 m
↓ 265-1'090 m

2. jour: Langnau im Emmental — Thoun

|→ env. 47.5 km ↑ 400 m ↓ 520 m

3. jour: Thoun — Guggisberg

|→ env. 46.5 km ↑ 895 m ↓ 340 m

4. jour: Guggisberg — Morat

|→ env. 55 km ↑ 495 m ↓ 1'160 m

5. jour: Morat — Berne |

Départ ou prolongation

|→ env. 60 km ↑ 690 m ↓ 590 m

■■■□ **Caractéristiques**

Un itinéraire agréable avec un vélo électrique, mais plutôt sportif sans assistance moteur. Le circuit autour de la ville fédérale de Berne traverse un paysage vallonné des Préalpes. Un parcours principalement sans circulation, offrant de magnifiques panoramas, mais comportant tout de même quelques pentes abruptes. Certains courts tronçons ne sont pas goudronnés, mais restent néanmoins facilement accessibles.





©Markus Greber

Alpine Bike Oberland Bernois

Du taureau uranais au Vogellisi

Ja, s'Oberland. Ja, s'Oberland... Il sera difficile d'oublier ce refrain pendant votre excursion à vélo. Car il est vrai que l'Oberland bernois est de toute beauté. Mais c'est aussi une région très joliment escarpée ! Le premier défi de cette excursion le long de l'Alpine Bike est le passage du col du Susten. Ici, les chemins historiques s'intègrent harmonieusement au décor montagneux. Après une courte pause dans l'Haslital, vous monterez jusqu'à la Grosse Scheidegg. La face nord de l'Eiger, le Mönch et la Jungfrau se dévoilent devant vous, tels des tableaux suspendus dans les airs. Vous aurez le souffle coupé par ce panorama, mais aussi par les montées en dents de scie et les descentes rapides. Mais à l'arrivée à Adelboden au plus tard, il vous faudra avoir repris haleine pour chanter « s'Berne Oberland ist schön! » car c'est bien vrai, l'Oberland bernois est magnifique !

1. jour: Arrivée à Andermatt |

Andermatt — Meiringen

↳ env. 58 km (Singletrails: 2 km) ↑ 1'580 m
↓ 2'435 m

2. jour: Meiringen — Grindelwald

↳ env. 37 km (Singletrails: 5 km) ↑ 1'685 m
↓ 1'250 m

3. jour: Grindelwald — Interlaken

↳ env. 39 km ↑ 1'085 m ↓ 1'555 m

4. jour: Interlaken — Adelboden |

Départ ou prolongation

↳ env. 63 km (Singletrails: 2 km) ↑ 1'870 m
↓ 1'165 m

■■■□ Caractéristiques

D'un point de vue technique, il s'agit d'une randonnée plutôt facile. Une bonne condition physique est néanmoins requise pour gérer les longues étapes et les dénivelés importants.



Arrivée tous les jours: 28.06. - 14.09.

Saison 1: 30.08. - 14.09.

Saison 2: 28.06. - 29.08.

Prix par personne

Code de réservation	CH-BDAAA-04X
Saison 1	849.-
Saison 2	879.-
Supplément chambre simple	215.-
VTT Fully	249.-
VTT électrique Fully	299.-

Catégorie: hôtels 4* & hôtels de classe moyenne

Nuits supplémentaires

Adelboden	119.-
Supplément chambre simple	60.-
Andermatt	125.-
Supplément chambre simple	70.-

Prestations

- Nuitées avec petit-déjeuner
- Acheminement quotidien des bagages
- Frais de prise en charge des bagages à la gare
- Bon pour l'arrivée en train
- Itinéraire parfaitement élaboré
- Documents de voyage (1 x par chambre)
- Application de navigation et données GPS disponibles
- Abonnement SuisseMobile-Plus pour un an
- Assistance téléphonique

À noter

- Taxe de séjour à régler sur place



Best-seller



Ariane Schlegel — Employée

chez Eurotrek : La Via Alpina compte parmi les randonnées les plus impressionnantes des Alpes suisses. Le parcours le long de la face nord de l'Eiger est un incontournable pour tous les amateurs d'aventure. La vallée de Lauterbrunnen et ses nombreuses cascades paraissent presque surréalistes et la montée au col du Hohtürli ainsi que la vue sur la Blüemlisalp font partie des moments inoubliables de cette randonnée. Le lac d'Oeschinen et ses eaux turquoise apportent une touche magique supplémentaire à cette randonnée et les charmants villages de montagne qui jalonnent l'itinéraire permettent de découvrir la culture suisse de plus près.



Arrivée tous les jours: 28.06. — 14.09.

Saison 1: 30.08. - 14.09.

Saison 2: 28.08. - 29.09.

Prix par personne — Voyage charme

Code de réservation	CH-BDWML-08D
Saison 1	1'295.-
Saison 2	1'359.-
Supplément chambre simple	235.-

Catégorie: voir boîte d'information «voyage charme»

Nuits supplémentaires

Lenk	125.-
Supplément chambre simple	20.-
Meiringen	159.-
Supplément chambre simple	20.-

Prix par personne

Code de réservation	Cat. A	Cat. B
CH-BDWML-	08A	08B
Saison 1	1'079.-	999.-
Saison 2	1'135.-	1'059.-
Supplément chambre simple	299.-	189.-

Catégorie A : 4 x hôtels de classe moyenne, 1 x gîte de montagne traditionnel, douche/WC à l'étage
Catégorie B : 5 x auberges familiales et pensions, douche / WC à l'étage

Nuits supplémentaires

	Cat. A	Cat. B
Lenk	99.-	79.-
Supplément chambre simple	25.-	20.-
Meiringen	99.-	99.-
Supplément chambre simple	40.-	20.-

Via Alpina « trek de l'ours »

L'Eiger, le Mönch et la Jungfrau

Découvrez les Alpes suisses sous leur meilleur jour : en suivant le « Trek de l'ours », vous cheminerez sur des itinéraires d'exception, passerez des cols spectaculaires et longerez de magnifiques glaciers. La Via Alpina sinue à travers gorges et vallées jusqu'au lieu de vacances d'Adelboden-Lenk, les trois sommets légendaires de l'Eiger, du Mönch et de la Jungfrau en toile de fond. Bien que les chances de rencontrer un ours au cours de ce trek soient quasi inexistantes, l'itinéraire tient son nom du temps où cette distance ne pouvait être parcourue que par des animaux sauvages. Aujourd'hui, il ne s'agit toujours pas d'une promenade car le « Bärentrek » est jalonné de plusieurs cols à franchir. En altitude, votre endurance sera néanmoins récompensée par les panoramas époustouflants. Laissez-vous gagner par la pureté et la splendeur de ces sommets.

1. jour: Arrivée à Meiringen |

Meiringen — Grindelwald

⊙ env. 4.5 h |→| env. 15 km ↑ 615 m ↓ 920 m

Prise en charge de vos bagages à Meiringen et en car postal à Rosenloui. De là, vous vous rendez à l'idyllique Schwarzwaldalp. Arrivé à la Grosse Scheidegg, un panorama imposant sur le trio Eiger, Mönch et Jungfrau vous attend. Une longue descente vous amènera à Grindelwald.

2. jour: Grindelwald — Wengen

⊙ env. 5.5 h |→| env. 16 km ↑ 1'095 m ↓ 856 m

Douce montée par les prairies jusqu'à la « Kleine Scheidegg » avec les imposantes coulisses de la face nord de l'Eiger. Bientôt, vous laisserez à nouveau derrière vous l'agitation touristique et vous marcherez sur des chemins faciles jusqu'à Wengen.

3. jour: Wengen — Pochtenalp/Griesalp

⊙ env. 7.5 h |→| env. 20 km ↑ 1'135 m

↓ 1'840 m

Après un crochet par Lauterbrunnen, vous poursuivrez en téléphérique et train jusqu'à Mürren. L'itinéraire passe devant le restaurant Spielbodenalp et mène au refuge de Rotstock. Après une halte pour reprendre des forces, vous grimpez au Sefinenfurgge puis descendrez à Pochtenalp ou Griesalp. Une étape spectaculaire !

4. jour: Pochtenalp/Griesalp — Kandersteg

⊙ env. 7 h |→| env. 17 km ↑ 1'475 m ↓ 1'715 m

Vous abordez aujourd'hui l'étape reine de ce séjour — l'ascension du Blüemlisalp. Après la rude montée à 2'840 m d'altitude vous serez récompensé par un déjeuner régénérant au refuge de Blüemlisalp. Vous passerez ensuite le col de Hohtürli et marcherez sur les moraines du glacier du Blüemlisalp avant de descendre au lac d'Oe-



©Switzerland Tourism/Kevin Wildhaber



©Switzerland Tourism



Meiringen: Hôtel Victoria 4*

Situé directement au centre de Meiringen, l'hôtel Victoria est un hôtel de départ élégant pour votre randonnée sur le Bärentrek.

- Grindelwald: Hôtel Kirchbühl 4*
- Wengen: Hotel Silberhorn 4*
- Griesalp: Griesalp Hôtels
- Kandersteg: Victoria Belle Epoque
- Adelboden: Bellevue & Spa Parkhotel 4*
- Lenk: Hôtel Kreuz 3*

schinen. Vous poursuivrez jusqu'à Kandersteg. Variante à partir du lac d'Oeschinen : trajet en télécabine pour descendre dans la vallée.

5. jour: Kandersteg — Adelboden

☉ env. 5.5 h |→| env. 13 km ↑ 975 m ↓ 1'460 m
Le téléphérique vous mènera à l'Allmenalp d'où vous grimpez ensuite au col de Bunderspitz. Profitez du panorama grandiose à 360° sur toutes les Alpes avant de redescendre dans la vallée jusqu'à Adelboden.

6. jour: Adelboden — Lenk |

Départ ou prolongation

☉ env. 4 h |→| env. 14 km ↑ 650 m ↓ 930 m
Pour cette étape, vous quitterez la station de sports d'hiver d'Adelboden et traverserez le col d'Hahnenmoos pour rejoindre la vallée de Simmental. Départ individuel depuis Lenk.

■■■■■ Caractéristiques

Un pied sûr, ne pas avoir le vertige et une bonne condition physique sont indispensables pour ces sentiers en milieu alpin. En cas de mauvais temps, des raccourcis en bus/téléphérique sont parfois possibles.



Prestations

- Nuitées avec petit-déjeuner
- Acheminement quotidien des bagages
- Frais de prise en charge des bagages à la gare
- Bon pour l'arrivée en train
- Trajet en téléphérique Lauterbrunnen — Grüt-schalp
- Itinéraire parfaitement élaboré
- Documents de voyage (1 x par chambre)
- Application de navigation et données GPS disponibles
- Abonnement SuisseMobile-Plus pour un an
- Assistance téléphonique

À noter

- Trajets en car postal, funiculaire et télécabine non inclus
- Taxe de séjour à régler sur place



Arrivée tous les jours: 28.06. - 14.09.

Saison 1: 30.08. - 14.09.

Saison 2: 28.06. - 29.08.

Prix par personne

Code de réservation	CH-BDWAS-06X
Saison 1	1'299.-
Saison 2	1'395.-
Supplément chambre simple	199.-

Catégorie: hôtels de classe moyenne & auberges de montagne (dans certaines hébergements les douches/WC sont à l'étage)

Nuits supplémentaires

Aeschi bei Spiez	115.-
Supplément chambre simple	20.-
Meiringen	99.-
Supplément chambre simple	40.-

Prestations

- Nuitées avec petit-déjeuner
- Demi-pension à Schynige Platte et Schwarzwaldalp
- Acheminement quotidien des bagages
- Frais de prise en charge des bagages à la gare
- Bon pour l'arrivée en train
- Itinéraire parfaitement élaboré
- Documents de voyage (1 x par chambre)
- Application de navigation et données GPS disponibles
- Abonnement SuisseMobile-Plus pour un an
- Assistance téléphonique

À noter

- Taxe de séjour à régler sur place

Via Berna

De col en col

Les passages spectaculaires sont nombreux dans l'Oberland bernois. Voilà pourquoi le col de Renggli culminant à plus de 1'800 mètres passe presque inaperçu. Mais la vue sur les eaux turquoise du lac de Brienz fait du point de départ de cette semaine de marche un vrai succès. La randonnée se poursuit par un passage devant les Lohhörner suivi d'un tour panoramique unique depuis la Schynige Platte par le First jusqu'à la Grosse Scheidegg. Après une randonnée romantique à travers la vallée du Rychenbach, le voyage le long de la Via Berna se termine à Meiringen.

1. jour: Arrivée à Spiez |

Aeschi bei Spiez — Saxeten

⊙ env. 6.5 h |⊕| env. 17 km ↑ 1'035 m ↓ 785 m

2. jour: Saxeten — Isenfluh

⊙ env. 5.5 h |⊕| env. 14 km ↑ 1'100 m ↓ 1'120 m

3. jour: Isenfluh — Schynige Platte

⊙ env. 5 h |⊕| env. 11 km ↑ 1'350 m ↓ 470 m

4. jour: Schynige Platte — First

⊙ env. 6 h |⊕| env. 17 km ↑ 895 m ↓ 705 m

5. jour: First — Schwarzwaldalp

⊙ env. 3.5 h |⊕| env. 10 km ↑ 60 m ↓ 760 m

6. jour: Schwarzwaldalp — Meiringen |

Départ ou prolongation

⊙ env. 3.5 h |⊕| env. 11 km ↑ 520 m ↓ 800 m

■■■■ Caractéristiques

Il est nécessaire d'avoir le pied sûr pour emprunter des sentiers de randonnée en montagne. Une bonne condition physique est requise pour les longues étapes et les dénivelés importants. Les randonneurs persévérants seront récompensés par des vues imprenables sur un magnifique paysage alpin.





© Schweiz Tourismus / Christian Neix s.r.l.

Parc naturel Diemtigtal

Le Parc naturel Diemtigtal vous offre quelque chose que vous ne trouverez sinon que très loin : une nature, parfois sauvage, qui recèle de majestueux endroits romantiques. De nombreuses richesses immatérielles sont par ailleurs associées au Parc, ce qui lui confère son charme si particulier.



www.diemtigtal.ch

Rando des trois parcs

Voyage des sens au cœur des Préalpes

La Rando des trois parcs vous emmènera de Zweisimmen à Gruyères à travers les trois parcs naturels régionaux des Préalpes: Diemtigtal, Gantrisch et Gruyère Pays-d'Enhaut. Cette randonnée de six jours vous plongera au cœur des paysages façonnés par l'agriculture de montagne : vous y découvrirez la vie quotidienne sur l'alpage, la solidarité entre les alpagistes ainsi que la fabrication traditionnelle, mais pleine de créativité, du fromage et même l'art séculaire de la charpenterie.

1. jour: Arrivée à Zweisimmen |

Zweisimmen — Grimmelalp

⊙ env. 6 h | env. 17 km ↑ 1'220 m ↓ 920 m

2. jour: Grimmelalp — Oey

⊙ env. 4 h | env. 15 km ↑ 20 m ↓ 590 m

3. jour: Oey — Gurnigel

⊙ env. 4.5 h | env. 13 km ↑ 335 m ↓ 860 m

4. jour: Gurnigel — Schwarzsee

⊙ env. 6.5 h | env. 22 km ↑ 455 m ↓ 1'010 m

5. jour: Schwarzsee — Jaun

⊙ env. 4 h | env. 12 km ↑ 580 m ↓ 610 m

6. jour: Jaun — Gruyères/Bulle |

Départ ou prolongation

⊙ env. 6 h | env. 21 km ↑ 395 m ↓ 605 m

■ ■ ■ ■ Caractéristiques

L'itinéraire suit des chemins panoramiques à travers les parcs naturels de Diemtigtal, Gantrisch et Gruyère Pays-d'Enhaut. Les sentiers requièrent un pied sûr et une bonne condition physique.



Arrivée tous les jours: 14.06. - 28.09.

Saison 1: 13.09. - 28.09.

Saison 2: 14.06. - 12.09.

Prix par personne

Code de réservation	CH-BDWZG-06X
Saison 1	1'085.-
Saison 2	1'125.-
Supplément chambre simple	145.-

Catégorie: hôtels de classe moyenne & auberges de montagne (douche/WC à l'étage), sur l'alpage de Chueberg, vous passerez la nuit dans un chalet d'alpage traditionnel (électricité solaire, pas de douche, WC à l'extérieur du chalet)

Nuits supplémentaires sur notre site.

Prestations

- Nuitées avec petit-déjeuner
- Demi-pension à la Grimmelalp et Alp Chueberg
- Acheminement quotidien des bagages
- Frais de prise en charge des bagages à la gare
- Bon pour l'arrivée en train
- Itinéraire parfaitement élaboré
- Documents de voyage (1 x par chambre)
- Application de navigation et données GPS disponibles
- Abonnement SuisseMobile-Plus pour un an
- Assistance téléphonique

À noter

- Trajet en téléphérique avec la « Stockhornbahn » non inclus
- Taxe de séjour à régler sur place



©Switzerland Tourism / Jan Geerk

Arrivée tous les jours: 22.03. - 12.10.

Saison 1: 22.03. - 25.04. | 27.09. - 12.10.

Saison 2: 26.04. - 26.09.

Prix par personne

Code de réservation	CH-BDWTT-04X
Saison 1	775.-
Saison 2	815.-
Supplément chambre simple	265.-

Catégorie: hôtels 4* & hôtels de classe moyenne

Nuits supplémentaires

Thoune	129.-
Supplément chambre simple	60.-

Prestations

- Nuitées avec petit-déjeuner
- Acheminement quotidien des bagages
- Frais de prise en charge des bagages à la gare
- Bon pour l'arrivée en train
- Traversée du pont panoramique de Sigriswil
- Itinéraire parfaitement élaboré
- Documents de voyage (1 x par chambre)
- Application de navigation et données GPS
- Abonnement SuisseMobile-Plus pour un an
- Assistance téléphonique

À noter

- Taxe de séjour à régler sur place

Circuit panoramique du Lac de Thoune

Gorges reculées et hauts sommets

Le sommet pyramidal du Niesen surplombe la rive sud du lac de Thoune et vous accompagnera lors de cette randonnée riche en panoramas. La première étape se termine avec une marche à travers des Gorges de Gummi, ensuite vous vous rendez à Interlaken, ville animée. Des ponts suspendus spectaculaires, les grottes de Saint-Béatus et la réserve naturelle de Weissenau feront des jours suivants un plaisir idyllique. Vous ferez une petite pause dans la baie pittoresque de Spiez avant de terminer cette randonnée au pied du Niesen.

1. jour: Arrivée à Thoune |

Thoune — Sigriswil

⊙ env. 4 h | env. 12 km ↑ 610 m ↓ 390 m

2. jour: Sigriswil — Interlaken

⊙ env. 5 h | env. 16 km ↑ 585 m ↓ 800 m

3. jour: Interlaken — Spiez

⊙ env. 6 h | env. 21 km ↑ 615 m ↓ 600 m

4. jour: Spiez — Thoune |


Départ ou prolongation

⊙ env. 4 h | env. 14 km ↑ 225 m ↓ 245 m

Caractéristiques

Des chemins bien aménagés font le tour du lac de Thoune. Une bonne condition physique est nécessaire pour les étapes parfois longues. La traversée des différents ponts suspendus sur la rive nord du lac constitue un véritable temps fort de l'itinéraire.





©Switzerland Tourism/Jan Geerk

Coup de coeur

Trans Swiss Trail : l'Emmental & le Lac des Quatre-Cantons

Biosphère, Ermites, Serment du Grütli

Découvrez l'Emmental dans toute sa splendeur. Au départ de Langnau, le chef-lieu de l'Emmental, vous traverserez la réserve de biosphère de l'UNESCO de l'Entlebuch. Vous passerez des nuits idylliques à Schangnau et Sörenberg et rejoindrez les lacs de la région Lucerne — lac des Quatre-Cantons. Il y fait bon vivre et l'ermitte Niklaus von Flüe y a passé les vingt dernières années de sa vie. L'itinéraire prend un tournant historique en menant à Stans puis à la prairie de Grütli. Sur les rives du lac d'Uri, un pittoresque sentier rocheux vous conduira à la plaine de la Reuss.

1. jour: Arrivée à Langnau en Emmental |

Langnau en Emmental — Eggwil

⊙ env. 3 h |→| env. 11 km ↑ 525 m ↓ 460 m

2. jour: Eggwil — Schangnau

⊙ env. 4.5 h |→| env. 13 km ↑ 710 m ↓ 525 m

3. jour: Schangnau — Sörenberg

⊙ env. 5.56 h |→| env. 19 km ↑ 650 m ↓ 425 m

4. jour: Sörenberg — Giswil

⊙ env. 5 h |→| env. 18 km ↑ 580 m ↓ 1'265 m

5. jour: Giswil — Stans

⊙ env. 6 h |→| env. 21 km ↑ 665 m ↓ 670 m

6. jour: Stans — Seelisberg

⊙ env. 6 h |→| env. 20 km ↑ 810 m ↓ 465 m

7. jour: Seelisberg — Attinghausen |

Départ ou prolongation

⊙ env. 5.5 h |→| env. 18 km ↑ 550 m ↓ 860 m

■□□□ Caractéristiques

L'itinéraire passe part de superbes chemins à travers l'Emmental et par le lac des Quatre-Cantons. Les étapes requièrent une bonne condition physique.



Arrivée tous les jours: 22.03. - 12.10.

Saison 1: 22.03. - 25.04. | 27.09. - 12.10.

Saison 2: 26.04. - 26.09.

Prix par personne

Code de réservation	CH-BDWLA-07X
Saison 1	1'285.-
Saison 2	1'345.-
Supplément chambre simple	285.-

Catégorie: hôtels de classe moyenne

Nuits supplémentaires

Attinghausen	79.-
Supplément chambre simple	40.-
Langnau en Emmental	119.-
Supplément chambre simple	40.-

Prestations

- Nuitées avec petit-déjeuner
- Acheminement quotidien des bagages
- Frais de prise en charge des bagages à la gare
- Bon pour l'arrivée en train
- Itinéraire parfaitement élaboré
- Documents de voyage (1 x par chambre)
- Application de navigation et données GPS disponibles
- Abonnement SuisseMobile-Plus pour un an
- Assistance téléphonique

À noter

- Trajet en train Giswil — Sachseln non inclus
- Taxe de séjour à régler sur place



Lac des Brenets & Saut du Doubs

Devenu un véritable joyau de la nature, le pittoresque lac des Brenets, dans le canton de Neuchâtel, est une véritable pépite parmi les lacs du Jura & du pays des Trois Lacs. Le Doubs se faufile à travers un paysage de fjord mystique pour finalement former ce lac enchanteur au milieu d'épaisses forêts de sapins. Le lac est lui-même entouré de formations rocheuses impressionnantes lui offrant ainsi une protection naturelle. Le lac des Brenets, avec ses 3,5 km de long et ses 200 m de large, a été formé par un éboulement il y a 140 000 ans. Avec sa forme légèrement sinueuse, le lac constitue la frontière avec la France et peut être exploré en bateau ou à pied sur des sentiers tranquilles au bord de l'eau.

Mais comme on dit, il faut se méfier de l'eau qui dort : le Doubs paisible peut aussi dévoiler son côté sauvage. Non loin du Lac des Brenets, la spectaculaire chute d'eau du Saut du Doubs se jette dans le vide à une hauteur de 27 mètres. C'est la plus haute chute d'eau du massif jurassien et certainement l'une des plus belles de la région. Une passerelle permet de passer du côté français pour avoir une autre vue sur les masses d'eau tumultueuses. Sa beauté majestueuse donne également lieu à de jolies histoires. Selon une légende, un prince ensorcelé, perdu dans la cascade, aurait été libéré par une jeune femme. On pourrait supposer que cette histoire d'amour se soit terminée par une happy end.





Aperçu du voyage



Vacances à vélo
individuelles

Route du Jura

42



Vacances individuelles
en VTT

Jura Bike

45

Neuchâtel Bike

44



Vacances individuelles
de randonnée

Au fil du Doubs

49

Chemin des crêtes du Jura :

Soleure - Couvet

47

Chemin du Jura

48

Trans Swiss Trail :

Porrentruy - Neuchâtel

46



Vacances individuelles
avec cheval et roulotte

Le Jura en roulotte

50



Plus de tours sur
www.eurotrek.ch/fr-jura-trois-lacs



Arrivée tous les jours: 22.03. - 12.10.
Saison 1: 22.03. - 25.04. | 27.09. - 12.10.
Saison 2: 26.04. - 26.09.

Prix par personne

Code de réservation	CH-JURBN-06X
Saison 1	999.-
Saison 2	1'055.-
Supplément chambre simple	299.-
Countrybike 27-vitesses	155.-
Vélo électrique	279.-
Vélo de course	299.-

Catégorie: hôtels de classe moyenne, B&B simple à Travers

Nuits supplémentaires

Bâle	115.-
Supplément chambre simple	65.-
Nyon	85.-
Supplément chambre simple	55.-

Route du Jura

Le « Far West » de la Suisse

Les reliefs du Jura s'étendent de Bâle au lac Léman. Des paysages mystérieux, loin des grands axes, qui fascinent les voyageurs. Penser au Jura c'est rêver de forêts de sapins, de plateaux isolés sur les hauteurs, de chevaux qui pâturent et de points de vue spectaculaires. Le Jura présente également bien d'autres attraits : les vergers d'Ajoie, la vallée du Doubs avec la charmante ville de St-Ursanne, La Chaux-de-Fonds avec ses rues en échiquier, le Val-de-Travers et son absinthe, les grottes de Vallorbe, le magnifique lac de Joux, le monde de l'horlogerie de luxe et enfin les vignobles le long du lac Léman.

1. jour: Arrivée à Bâle |

Bâle — Miécourt

I-H env. 51 km ↑ 840 m ↓ 640 m

Prise en charge de vos bagages à Bâle. Le pouls de Bâle résonnera encore dans vos oreilles lorsque vous atteindrez les premiers contreforts du Jura. Vous retrouverez le silence en longeant la Lucelle, rivière qui marque la frontière, et vous vous enfoncerez lentement mais sûrement, dans le paysage des douces collines de l'Ajoie.

2. jour: Miécourt — Saignelégier

I-H env. 44 km ↑ 1'075 m ↓ 575 m

La chaîne du Jura laisse place à la ville médiévale de St-Ursanne, le long du mystérieux Doubs. Nouvelle montée éprouvante pour rejoindre le haut-plateau des Franches-Montagnes où vous attendent vaches, chevaux et sapins, dans un paysage paisible de vastes pâturages.

3. jour: Saignelégier — Travers/Couvet

I-H env. 71 km ↑ 845 m ↓ 1'095 m

Montée depuis le plateau des Franches-Montagnes paradisiaques, avec ses sombres étangs marécageux, à la plus grande centrale solaire de Suisse. Puis descente à travers un paysage calme et sauvage vers La Chaux-de-Fonds, berceau de l'industrie horlogère suisse (patrimoine culturel mondial de l'UNESCO). Vous traverserez ensuite les Tourbières des Ponts-des-Martel jusqu'à Travers ou Couvet.

4. jour: Travers/Couvet — Ste-Croix

I-H env. 28 km ↑ 570 m ↓ 230 m

Vous poursuivrez sur les traces de la Fée Verte à travers le Val-de-Travers. Sainte-Croix et L'Auberson sont connues pour la Mécanique d'Art, notamment pour la fabrication d'automates musicaux et de célèbres boîtes à musique.



Vélo électrique conseillé

©Nicolas Glauser, Travelita.ch



©Switzerland Tourism

5. jour: Ste-Croix — Vallée de Joux

↔ env. 48 km ↑ 965 m ↓ 1'025 m

Vous roulez dans un décor superbe et observerez le TGV s'élancer sur ses rails à Vallorbe. L'itinéraire se poursuit avec en toile de fond la Dent de Vaulion et vous conduira à la Vallée de Joux où vous pourrez admirer les eaux limpides du lac du même nom.

6. jour: Vallée de Joux — Nyon |

Départ ou prolongation

↔ env. 43 km ↑ 385 m ↓ 995 m

Montée au col du Marchairuz. Ici, des centaines de fourmillères et des kilomètres de murs en pierres sèches rythment la quiétude du Parc Jura vaudois. Enfin, descente tranquille jusqu'au lac Léman et départ individuel depuis Nyon ou prolongation.

■ ■ ■ ■ Caractéristiques

En raison de sa topographie exigeante, la Route du Jura s'adresse principalement aux cyclistes sportifs. Les ascensions les plus difficiles peuvent généralement être franchies en train ou en télésiège (vélo compris). Pour ceux qui préfèrent une approche plus tranquille, un vélo électrique est recommandé.



Prestations

- Nuitées avec petit-déjeuner
- Acheminement quotidien des bagages
- Frais de prise en charge des bagages à la gare
- Bon pour l'arrivée en train
- Entrée au musée international de l'horlogerie à La Chaux-de-Fonds
- Itinéraire parfaitement élaboré
- Documents de voyage (1 x par chambre)
- Application de navigation et données GPS disponibles
- Abonnement SuisseMobile-Plus pour un an
- Assistance téléphonique

À noter

- Taxe de séjour à régler sur place



©Switzerland Tourism Dominik Baur

Arrivée tous les jours: 22.03. - 12.10.

Saison 1: 22.03. - 25.04. | 27.09. - 12.10.

Saison 2: 26.04. - 26.09.

Prix par personne

Code de réservation	CH-JUANN-04X
Saison 1	729.-
Saison 2	755.-
Supplément chambre simple	159.-
VTT Fully	249.-
VTT électrique Fully	299.-

Catégorie: hôtels de classe moyenne

Nuits supplémentaires

Neuchâtel	149.-
Supplément chambre simple	55.-

Prestations

- Nuitées avec petit-déjeuner
- Acheminement quotidien des bagages
- Frais de prise en charge des bagages à la gare
- Bon pour l'arrivée en train
- Entrée au musée interational de l'horlogerie à La Chaux-de-Fonds
- Itinéraire parfaitement élaboré
- Documents de voyage (1 x par chambre)
- Application de navigation et données GPS disponibles
- Abonnement SuisseMobile-Plus pour un an
- Assistance téléphonique

À noter

- Taxe de séjour à régler sur place

Neuchâtel Bike

Le meilleur du Jura

Chaumont surplombe Neuchâtel et surveille les hautes vallées du Jura. Après avoir franchi cette crête, ce tour en VTT vous conduira vers des points culminants jurassiens. Vous visiterez des sites exceptionnels comme La Vue des Alpes, les paysages de fjords du Doubs et le cirque rocheux du Creux du Van. La gastronomie et la culture figurent également au programme de ce circuit. À La Chaux-de-Fonds, classée au patrimoine mondial de l'UNESCO, vous pourrez découvrir le lieu de naissance des horloges, tandis qu'à Couvet, la Fée verte attendra les vététistes les plus épuisés. Le circuit Neuchâtel Bike vous fera ainsi traverser de nombreux endroits incontournables !

1. jour: Arrivée à Neuchâtel |

Neuchâtel — La Chaux-de-Fonds

↔ env. 49 km (Singletrails: 7 km) ↑ 1'460 m
↓ 940 m

2. jour: La Chaux-de-Fonds — La Brévine

↔ env. 47 km (Singletrails: 6 km) ↑ 1'315 m
↓ 1'265 m

3. jour: La Brévine — Couvet

↔ env. 44 km (Singletrails: 5 km) ↑ 645 m
↓ 955 m

4. jour: Couvet — Neuchâtel |

Départ ou prolongation

↔ env. 55 km (Singletrails: 1 km) ↑ 835 m
↓ 1'090 m


■ ■ ■ □ Caractéristiques

Les trails sont généralement faciles et ne représentent pas de grands défis pour les vététistes expérimentés. La difficulté du tour réside dans les nombreux mètres de dénivelé que vous franchirez dans le Jura. Cette randonnée est peu recommandée pour les VTT électriques, car il vous faudra passer des portes tournantes en cours de route.





©Switzerland Tourism / Dominik Baur

**Silvia Santoro — Employée chez**

Eurotrek : Les sentiers naturels et les panoramas sur les collines du Jura offrent une merveilleuse occasion de s'aérer l'esprit et de décompresser. Ce sont surtout les nombreuses montées qui représentent un véritable défi, mais l'effort en vaut à chaque fois la peine : dès que l'on arrive en haut, on peut profiter de la vue spectaculaire. Sans parler des descentes ! Que ce soit des singletrails palpitants ou des passages plus faciles, une chose est certaine : le plaisir est au rendez-vous !

Variantes

Vous pouvez également réserver ce voyage dans des variantes plus courtes comme la variante « Blauquette et col des Rangiers » de Bâle à Saignelégier (4 jours / 3 nuits) ou la variante « Les points forts du Jura Bike » de Saignelégier à Nyon (5 jours / 4 nuits). Plus d'informations sur notre site.

Jura Bike

Bâle — Lac Léman

Le Jura Bike de Bâle à Nyon a de quoi vous mettre au défi. Si vous pensiez que les collines du Jura étaient faciles à conquérir, les montées abruptes de l'itinéraire vous enseigneront vite qu'il en est autrement ! Mais les passages éprouvants sont suivis de vues éblouissantes, de trails enivrants, de charmantes villes-étapes et d'hôtes sympathiques.

1. jour: Arrivée à Bâle |

Bâle — Laufen

|→| env. 31 km ↑ 765 m ↓ 690 m

2. jour: Laufen — Delémont

|→| env. 32 km (Singletrails: 3 km) ↑ 975 m

↓ 920 m

3. jour: Delémont — St-Ursanne

|→| env. 40 km (Singletrails: 1 km) ↑ 880 m

↓ 855 m

4. jour: St-Ursanne — Saignelégier

|→| env. 30 km (Singletrails: 4 km) ↑ 790 m

↓ 240 m

5. jour: Saignelégier — La Chaux-de-Fonds

|→| env. 44 km (Singletrails: 5 km) ↑ 710 m

↓ 705 m

6. jour: La Chaux-de-Fonds — Travers/Couvet

|→| env. 51 km (Singletrails: 3 km) ↑ 1'405 m

↓ 1'650 m

7. jour: Travers/Couvet — Ste-Croix

|→| env. 44 km (Singletrails: 6 km) ↑ 1'005 m

↓ 655 m

8. jour: Ste-Croix — Vallée de Joux

|→| env. 46 km (Singletrails: 5 km) ↑ 1'025 m

↓ 1'085 m

9. jour: Vallée de Joux — Nyon |

Départ ou prolongation

|→| env. 47 km (Singletrails: 4 km) ↑ 550 m

↓ 1'160 m

■ ■ ■ ■ ■ Caractéristiques

Trails et passages techniques rendent ce circuit intéressant. Débutants auront besoin d'endurance et de courage. Les montées et descentes constantes exigent une bonne condition physique.



Arrivée tous les jours: 22.03. - 12.10.

Saison 1: 22.03. - 25.04. | 27.09. - 12.10.

Saison 2: 26.04. - 26.09.

Prix par personne

Code de réservation	CH-JUABN-09X
Saison 1	1'659.-
Saison 2	1'725.-
Supplément chambre simple	709.-
VTT Fully	375.-
VTT électrique Fully	465.-

Catégorie: hôtels de classe moyenne & auberges, hôtel 4* à Delémont

Nuits supplémentaires

Bâle	115.-
Supplément chambre simple	60.-
Nyon	85.-
Supplément chambre simple	55.-

Prestations

- Nuitées avec petit-déjeuner • Acheminement quotidien des bagages • Frais de prise en charge des bagages à la gare • Bon pour l'arrivée en train • Entrée au musée international de l'horlogerie à La Chaux-de-Fonds • Itinéraire parfaitement élaboré • Documents de voyage (1 x par chambre) • Application de navigation et données GPS disponibles • Abonnement SuisseMobile-Plus pour un an • Assistance téléphonique

À noter

- Taxe de séjour à régler sur place



©Switzerland Tourism - Rob Lewis

Arrivée dimanche - jeudi: 23.03. - 12.10.

Saison 1: 23.03. - 24.04. | 28.09. - 12.10.

Saison 2: 27.04. - 25.09.

Prix par personne

Code de réservation	CH-JUWPN-06X
Saison 1	1'039.-
Saison 2	1'065.-
Supplément chambre simple	389.-

Catégorie: hôtels de classe moyenne & auberges

Nuits supplémentaires

Neuchâtel	149.-
Supplément chambre simple	55.-
Porrentruy	99.-
Supplément chambre simple	20.-

Prestations

- Nuitées avec petit-déjeuner
- Acheminement quotidien des bagages
- Frais de prise en charge des bagages à la gare
- Bon pour l'arrivée en train
- Itinéraire parfaitement élaboré
- Documents de voyage (1 x par chambre)
- Application de navigation et données GPS disponibles
- Abonnement SuisseMobile-Plus pour un an
- Assistance téléphonique

À noter

- Trajets en bus St-Martin — Dombresson (aller-retour) non inclus
- Taxe de séjour à régler sur place

Trans Swiss Trail : Porrentruy - Neuchâtel

Des vergers aux vignobles

Alors que l'Ajoie est considérée comme LE verger du Jura par excellence, la région du lac de Neuchâtel est avant tout connue pour ses excellents vins. L'itinéraire qui les relie est d'ailleurs un véritable régal. Le séjour démarre tranquillement le long des rives du Doubs puis monte sur les plateaux où vous découvrirez de magnifiques panoramas, la petite ville horlogère de St-Imier ainsi que d'innombrables éoliennes. Tout en descendant vers le lac de Neuchâtel, vous profiterez de la vue sur les sommets des Alpes et traverserez des vignobles qui semblent infinis. Du début à la fin, le Trans Swiss Trail n'est que pur délice.

1. jour: Arrivée à Porrentruy |

Porrentruy — St-Ursanne

⊙ env. 5 h |→| env. 17 km ↑ 560 m ↓ 545 m

2. jour: St-Ursanne — Soubey

⊙ env. 4 h |→| env. 15 km ↑ 470 m ↓ 435 m

3. jour: Soubey — Saignelégier

⊙ env. 4 h |→| env. 12 km ↑ 730 m ↓ 220 m

4. jour: Saignelégier — Mont-Soleil

⊙ env. 5 h |→| env. 15 km ↑ 405 m ↓ 185 m

5. jour: Mont-Soleil — St. Martin/Dombresson

⊙ env. 5 h |→| env. 18 km ↑ 530 m ↓ 950 m

6. jour: St. Martin/Dombresson — Neuchâtel |

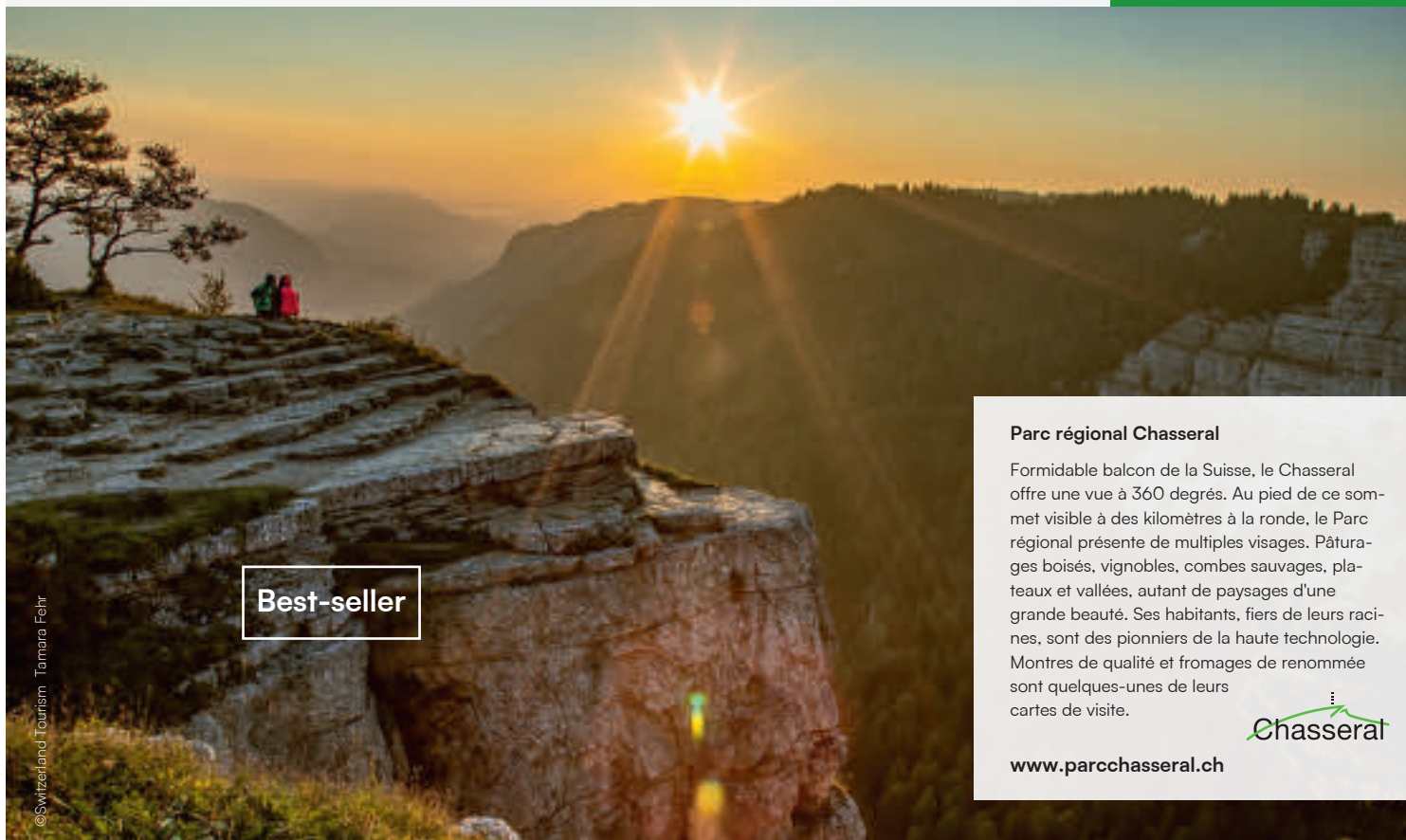
Départ ou prolongation

⊙ env. 2.5 h |→| env. 10 km ↑ 180 m ↓ 490 m

■□□□ Caractéristiques

Quelques montées et descentes raides amènent un peu de difficulté à cette randonnée, qui n'en reste pas moins facile et modérée.





Best-seller

©Switzerland Tourism Tamara Fehr

Parc régional Chasseral

Formidable balcon de la Suisse, le Chasseral offre une vue à 360 degrés. Au pied de ce sommet visible à des kilomètres à la ronde, le Parc régional présente de multiples visages. Pâturages boisés, vignobles, combes sauvages, plateaux et vallées, autant de paysages d'une grande beauté. Ses habitants, fiers de leurs racines, sont des pionniers de la haute technologie. Montres de qualité et fromages de renommée sont quelques-unes de leurs cartes de visite.

www.parcchasseral.ch

Chemin des crêtes du Jura : Soleure - Couvet

Un itinéraire fascinant pour les amoureux des grands espaces

Les collines du Jura traversent toute la Suisse en formant un arc nord-ouest. Les chemins empruntés offrent des vues magnifiques sur les Alpes, la Forêt Noire et les Vosges. Des falaises abruptes, des grottes reculées ainsi que des lacs et petits cours d'eau bordent votre route. L'itinéraire vous fera passer la frontière linguistique de la Suisse et vous fera découvrir la diversité des cultures et les spécificités. Quant aux expériences culinaires, elles ne manqueront pas au cours de cette randonnée à travers le Jura.

1. jour: Arrivée à Soleure |

Soleure — Bienne

⊙ env. 7 h |→| env. 24 km ↑ 565 m ↓ 1'295 m

2. jour: Bienne — Le Pâquier

⊙ env. 6 h |→| env. 18 km ↑ 1'070 m ↓ 70 m

3. jour: Le Pâquier — La Chaux-de-Fonds

⊙ env. 6 h |→| env. 14 km ↑ 530 m ↓ 340 m

4. jour: La Chaux-de-Fonds — Travers/Couvet

⊙ env. 6 h |→| env. 22 km ↑ 465 m ↓ 1'025 m

5. jour: Randonnée autour du Creux du Van |

Départ ou prolongation

⊙ env. 5 h |→| env. 20 km ↑ 715 m ↓ 720 m

■ ■ ■ ■ Caractéristiques

Une bonne condition physique est requise pour les ascensions parfois difficiles de la chaîne du Jura. Les chemins sont bien aménagés et facilement praticables. Ces derniers peuvent cependant être glissants par temps humide.



Arrivée tous les jours: 19.04. - 12.10.

Saison 1: 19.04. - 25.04. | 27.09. - 12.10.

Saison 2: 26.04. - 26.09.

Prix par personne

Code de réservation	CH-JUWSC-05X
Saison 1	895.-
Saison 2	919.-
Supplément chambre simple	205.-

Catégorie: hôtels de classe moyenne

Nuits supplémentaires sur notre site.

Prestations

- Nuitées avec petit-déjeuner
- Acheminement quotidien des bagages
- Frais de prise en charge des bagages à la gare
- Bon pour l'arrivée en train
- Transfert Chasseral — Les Bugnens/Le Pâquier
- Transferts Vue-des-Alpes — La Chaux-de-Fonds (aller-retour)
- Itinéraire parfaitement élaboré
- Documents de voyage (1 x par chambre)
- Application de navigation et données GPS disponibles
- Abonnement SuisseMobile-Plus pour un an
- Assistance téléphonique

À noter

- Trajets en téléphérique et en transports publics non inclus
- Taxe de séjour à régler sur place



Parc du Doubs

Le Parc du Doubs s'étend sur de vastes espaces où paissent en semi-liberté les chevaux franches-montagnes, au cœur des pâturages boisés. En contrebas, la rivière sauvage et majestueuse du Doubs s'écoule entre Les Brenets et la cité médiévale de St-Ursanne.



www.parcdoubs.ch

©Schweiz Tourismus, Nicola Furerer

Arrivée tous les jours: 22.03. - 12.10.

Saison 1: 22.03. - 25.04. | 27.09. - 12.10.

Saison 2: 26.04. - 26.09.

Prix par personne

Code de réservation	CH-JUWDS-05X
Saison 1	839.-
Saison 2	869.-
Supplément chambre simple	235.-

Catégorie: hôtels de classe moyenne & auberges

Nuits supplémentaires

Delémont	129.-
Supplément chambre simple	99.-
Saignelégier	95.-
Supplément chambre simple	29.-

Prestations

- Nuitées avec petit-déjeuner
- Acheminement quotidien des bagages
- Frais de prise en charge des bagages à la gare
- Bon pour l'arrivée en train
- Transfert Lucelle — Miécourt (aller-retour)
- Itinéraire parfaitement élaboré
- Documents de voyage (1 x par chambre)
- Application de navigation et données GPS disponibles
- Abonnement SuisseMobile-Plus pour un an
- Assistance téléphonique

À noter

- Taxe de séjour à régler sur place

Chemin du Jura

Par des sentiers charmants

Cette randonnée débute à Delémont et vous fera traverser les montagnes par un chemin de crête avant d'arriver en Ajoie. Les lieux d'étape feront de cette randonnée une véritable expérience. Avec son impressionnant château, la petite ville de Porrentruy séduit les visiteurs qui apercevront déjà de loin ses toits rouge vif. Delémont vous accueillera dans l'enceinte de ses remparts parfaitement préservés et le magnifique pont de St-Ursanne vous invitera à la visite. Par de charmants sentiers, le Chemin du Jura réunit toutes ces perles pittoresques et vous fera découvrir les plus beaux recoins de la région.

1. jour: Arrivée à Delémont |

Delémont — Miécourt

⊙ env. 5.5 h |⊕ env. 18 km ↑ 625 m ↓ 440 m

2. jour: Miécourt — Porrentruy

⊙ env. 5 h |⊕ env. 20 km ↑ 405 m ↓ 585 m

3. jour: Porrentruy — St-Ursanne

⊙ env. 5 h |⊕ env. 17 km ↑ 565 m ↓ 545 m

4. jour: St-Ursanne — Glovelier

⊙ env. 5 h |⊕ env. 17 km ↑ 615 m ↓ 530 m

5. jour: Glovelier — Saignelégier |

Départ ou prolongation

⊙ env. 5.5 h |⊕ env. 20 km ↑ 560 m ↓ 100 m

■□□□ Caractéristiques

Avec des sentiers faciles à parcourir, le Chemin du Jura est une randonnée idéale pour le printemps ou l'automne. Bien que l'itinéraire soit facile, les étapes les plus longues nécessitent une bonne condition physique.





Voyager au fil de l'eau

**Ines Spreeuwers — Employée**

chez Eurotrek : Pour moi, ce voyage en randonnée a vraiment été un moment fort. Le calme et la nature offrent la possibilité de se déconnecter et de découvrir une nouvelle facette de la Suisse. Au début, le chemin traverse des forêts sauvages et boisées. Sur les deux dernières étapes, le panorama se transforme et la randonnée se poursuit à travers un paysage à la fois varié et dégagé.

Au fil du Doubs

Le plus beau secret de la Suisse

Paysages de fjords, chutes d'eau et spécialités jurassiennes : le fleuve frontalier Doubs est l'un des secrets les mieux gardés de Suisse. Cette randonnée vous mènera dans la vallée fluviale aux vues imprenables. Vous rencontrerez des pêcheurs, admirerez la cascade spectaculaire du Saut du Doubs et laisserez libre cours à votre imagination en regardant les anciens petits sentiers des contrebandiers. La randonnée sur les rives du Doubs est comme un voyage à travers un monde vert émeraude dans lequel le temps semble s'être arrêté.

1. jour: Arrivée à Les Brenets |

Les Brenets — Maison Monsieur/Fournet-Blancheroche

⊙ env. 5.5 h |→| env. 19 km ↑ 760 m ↓ 990 m

2. jour: Fournet-Blancheroche/Maison Monsieur — Goumois

⊙ env. 5.5 h |→| env. 21 km ↑ 900 m ↓ 1'080 m

3. jour: Goumois — Soubey

⊙ env. 3.5 h |→| env. 13 km ↑ 435 m ↓ 450 m

4. jour: Soubey — St-Ursanne |

Départ ou prolongation

⊙ env. 4 h |→| env. 15 km ↑ 470 m ↓ 505 m

■ ■ ■ ■ Caractéristiques

Une randonnée facile sans dénivelé important. Par temps humide, les chemins peuvent être un peu glissants. C'est une randonnée tranquille et très agréable.



Arrivée tous les jours: 22.03. - 12.10.

Saison 1: 22.03. - 25.04. | 27.09. - 12.10.

Saison 2: 26.04. - 26.09.

Prix par personne

Code de réservation	CH-JUWLS-04X
Saison 1	499.-
Saison 2	525.-
Supplément chambre simple	99.-

Catégorie: hôtels de classe moyenne & auberges

Nuits supplémentaires sur notre site.

Prestations

- Nuitées avec petit-déjeuner
- Acheminement quotidien des bagages
- Frais de prise en charge des bagages à la gare
- Bon pour l'arrivée en train
- Trajet en bateau sur le lac des Brenets au Saut du Doubs
- Transfert Maison Monsieur — Fournet-Blancheroche (aller-retour)
- Itinéraire parfaitement élaboré
- Documents de voyage (1 x par chambre)
- Application de navigation et données GPS disponibles
- Abonnement SuisseMobile-Plus pour un an
- Assistance téléphonique

À noter

- Trajet en train et en bus le 1er jour non inclus
- Taxe de séjour à régler sur place



Arrivée tous les jours 22.03. — 12.10.

Le Jura en famille & en roulotte

Au cœur de l'Ajoie

Prix par personne	Lit	Paille
5/4 Code de res. CH-JUFCP	-05H	-05S
Forfait roulotte	1'619.-	1'619.-
Adultes	395.-	285.-
Suppl. chambre simple (3x)	135.-	—
Enfants 2—15 ans	289.-	—
Enfants 12—15 ans	—	225.-
Enfants 2—11 ans	—	209.-
4/3 Code de res. CH-JUFCP	-04H	-04S
Forfait roulotte	1'289.-	1'289.-
Adultes	289.-	165.-
Suppl. chambre simple (2x)	99.-	—
Enfants 2—15 ans	209.-	—
Enfants 12—15 ans	—	139.-
Enfants 2—11 ans	—	129.-
3/2 Code de res. CH-JUFCG	-03H	-03S
Les grottes de Réclère		
Forfait roulotte	929.-	
Adultes	219.-	
Enfants 2—15 ans	145.-	
3/2 Code de res. CH-JUFCP	-03H	-03S
Forfait roulotte	969.-	969.-
Adultes	229.-	119.-
Suppl. chambre simple (2x)	99.-	—
Enfants 2—15 ans	145.-	—
Enfants 12—15 ans	—	89.-
Enfants 2—11 ans	—	85.-

Partir ensemble à l'aventure soude une famille. Pendant ces quelques jours, vous explorerez l'Ajoie avec un cheval, une roulotte, des instructions précises et beaucoup de temps ! Vous vous déplacerez confortablement d'une ferme à l'autre grâce à votre roulotte et admirerez en chemin les paysages. Sur place, de nouvelles expériences vous attendent : avec Monsieur Schenk, vous fabriquerez un hôtel à insectes et Mme Noirjean vous donnera des leçons d'équitation. Le verger du Jura vous réserve des surprises hautes en couleurs.

Voyager avec des enfants

Le programme est adapté aux enfants à partir de 6 ans. Conditions de voyage : un adulte par enfant de plus de 6 ans, un adulte supplémentaire/un enfant de plus de 16 ans/un aide-conducteur par enfant de moins de 6 ans est nécessaire. Pour les séjours dans la paille, les enfants jusqu'à 2 ans voyagent gratuitement. Les éventuels frais occasionnés dans les fermes doivent être payés directement sur place.

Roulotte bâchée et cheval

Les roulettes bâchées peuvent accueillir 5 personnes maximum, bagages compris. Occupation : min. 2 adultes/max. 4 adultes ou 3 adultes et 2 enfants. Une personne doit toujours marcher à côté de la tête du cheval et le guider par le licol. Une écurie est réservée pour votre cheval à chaque étape et le ravitaillement sera mis à votre disposition. Vous vous occuperez de l'alimentation et des soins apportés à l'animal ainsi que du nettoyage de l'écurie avant le départ.

Chiens

Les chiens sont autorisés pendant ce circuit. Toutefois, pour des raisons d'hygiène, ces derniers ne pourront pas être installés dans le dortoir de paille, mais se verront attribuer une place dans la grange/étable. Si vous séjournez dans un hôtel/une auberge, il est parfois interdit de les loger dans les chambres. Dans ce cas, un emplacement dans le bâtiment ou dans l'étable leur sera également attribué.

2 jours / 1 nuit

1. jour: Courtedoux — Mormont

⌚ env. 3 heures de parcours 🏠 env. 15 km

2. jour: Mormont — Courtedoux

⌚ env. 3 heures de parcours 🏠 env. 15 km

3 jours / 2 nuits «Les grottes de Réclère»

1. jour: Rundtour Courtedoux

⌚ env. 4 heures de parcours 🏠 env. 15 km

2. jour: Courtedoux — Réclère

⌚ env. 5—6 heures de parcours 🏠 env. 16 km



Séjours dans la paille

Vous passerez la nuit dans la paille, près de votre cheval. Les douches/WC se trouvent généralement dans la maison voisine. Vous pourrez commander le dîner à l'avance auprès des familles d'agriculteurs ou vous charger vous-même de votre repas. Cette façon de voyager est une expérience formidable, en particulier pendant les mois chauds de l'été.

Nuitées à l'hôtel

Vous passerez la nuit dans de simples auberges ou dans des chambres à plusieurs lits dans les fermes. Les douches/WC sont parfois à l'extérieur de la chambre. Vous pourrez généralement déguster les spécialités locales de l'Ajoie dans le restaurant de votre hébergement. Votre cheval sera installé pour la nuit dans un box à proximité et vous vous en occuperez avant de commencer vos soirées.

3. jour: Réclère — Courtedoux

⌚ env. 5—6 heures de parcours |↔| env. 18 km

3 jours / 2 nuits

1. jour: Courtedoux — Mormont

⌚ env. 3 heures de parcours |↔| env. 15 km

2. jour: Mormont — Porrentruy

⌚ env. 3—4 heures de parcours |↔| env. 13 km

3. jour: Porrentruy — Courtedoux

⌚ env. 3 heures de parcours |↔| env. 15 km

4 jours / 3 nuits

1. jour: Courtedoux — Mormont

⌚ env. 3 heures de parcours |↔| env. 15 km

2. jour: Mormont — Lugnez

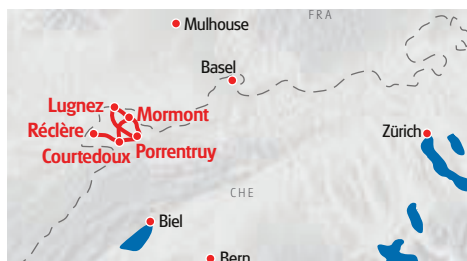
⌚ env. 3—4 heures de parcours |↔| env. 16 km

3. jour: Lugnez — Porrentruy

⌚ env. 2,5 heures de parcours |↔| env. 12 km

4. jour: Porrentruy — Courtedoux

⌚ env. 3 heures de parcours |↔| env. 15 km



5 jours / 4 nuits

1. jour: Courtedoux — Réclère

⌚ env. 4—5 heures de parcours |↔| env. 17 km

2. jour: Réclère — Mormont

⌚ env. 5 heures de parcours |↔| env. 20 km

3. jour: Mormont — Lugnez

⌚ env. 3—4 heures de parcours |↔| env. 16 km

4. jour: Lugnez — Porrentruy

⌚ env. 2,5 heures de parcours |↔| env. 12 km

5. jour: Porrentruy — Courtedoux

⌚ env. 3 heures de parcours |↔| env. 15 km

■ ■ ■ ■ Caractéristiques

Un certain sens du contact avec les animaux et une certaine habileté sont requis. Une expérience avec les chevaux est recommandée. Les parcours suivent des routes secondaires avec peu de circulation et des chemins forestiers balisés et se trouvent sur un terrain plat ou parfois vallonné. Les itinéraires via Réclère sont parfois en mauvais état et présentent quelques montées. Nous recommandons cet itinéraire uniquement si vous avez déjà de l'expérience avancée avec les chevaux. Des instructions détaillées sur les soins à apporter au cheval et la conduite de l'attelage seront communiquées sur place. Notez que vous voyagez avec un animal. Les chevaux sont habitués au contact humain, mais il faut tout de même de la discipline et du courage pour pouvoir guider correctement un cheval.

2/1	Code de res.	CH-JUFCP	-02H	-02S
	Forfait roulotte		629.-	629.-
	Adultes		99.-	45.-
	Suppl. chambre simple		29.-	—
	Enfants 2—15 ans		59.-	—
	Enfants 12—15 ans		—	29.-
	Enfants 2—11 ans		—	25.-

Catégorie lit : auberges, hôtels simples ou dortoir à la ferme (Lugnez), douche / WC parfois à l'extérieur de la chambre | Catégorie paille : fermes. Les frais pour les enfants de moins de 6 ans ou de 2 ans sont payables sur place.

Prestations

- Nuitées en lit (chambre double ou dortoir) ou dans la paille, petit-déjeuner inclus
- Location roulotte et cheval avec harnachement
- Écuries pour le cheval, foin, paille, fourrage
- Les prestations dépendent de l'activité sur le lieu de l'étape (Chemin de Damas, visite de la ferme, fabriquer un hôtel à insectes, équitation, entrée dans les grottes et le parc des dinosaures)
- Transferts depuis les boxes des chevaux jusqu'aux hébergements
- Service de dépannage
- Instructions et documents de voyage

À noter

- Draps pour les « séjours dans la paille » et pour le dortoir de Lugnez (sac de couchage recommandé) non inclus
- Taxe de séjour à régler sur place

Infos détaillées

- Recommandé aux enfants à partir de 6 ans
- Minimum de 2 adultes par tour
- Point de rencontre : 10h00 au centre équestre de Courtedoux

Baselland.

Entscheidenland.

Aargau
Solothurn


THIS IS
BASEL

Région Nord-Ouest de la Suisse

Tilleul de Linn

De loin, on aperçoit le magnifique tilleul d'été situé en bordure du village de Linn, sur une colline entre Frick et Brugg. Sa hauteur de 25 mètres et la circonférence de son tronc de 12 mètres en font le roi des arbres du canton d'Argovie. Son tronc épais fait penser à une sculpture composée de multiples brins, et ses branches épaisses, souvent creuses, forment comme un toit enchanteur. Le tilleul de Linn a toujours eu une grande importance pour les hommes. C'est à la fois un lieu convivial, un lieu de rencontre pour les amoureux mais aussi un symbole incontournable, solidement enraciné dans le sol. Peut-être aussi car il aurait été planté après une épidémie de peste au 17^e siècle par l'un des derniers survivants du village de Linn. On raconte qu'il aurait placé cet arbre sur la tombe des villageois disparus en guise de souvenir et de bouclier symbolique contre les futures épidémies de la peste.

Le tilleul est cependant bien plus ancien, puisqu'on estime qu'il a déjà plus de 800 ans, ce qui en fait l'un des plus vieux arbres de Suisse. Partout où l'on va, on souhaite à ce tilleul particulier une vie éternelle. Rien d'étonnant à cela, puisque selon une autre légende, le monde finirait par disparaître si son ombre ne tombait pas une fois par an sur le château de Habsbourg, situé non loin de là. Mais rassurez-vous ! Le tilleul de Linn semble indestructible. Son entretien est purement homéopathe, les vieilles branches sont retirées et quelques couches de compost lui sont apportées pour affronter l'hiver. Pas besoin de plus pour renforcer sa force naturelle. Car oui, cet arbre emblématique en possède vraiment. Ce n'est pas un hasard si ce dernier est vénéré comme un lieu de grande puissance. Pour s'en convaincre, il suffit de partir en randonnée sur le sentier naturel et culturel en direction de la vallée du Sagimülitali, riche en orchidées. Ou bien on peut aussi pédaler le long de la Route Verte dans le parc naturel d'Argovie et faire une pause sous son feuillage. Si l'on tend l'oreille, on croirait même entendre de vieilles histoires racontées à travers le bruissement de ses feuilles.





©/© Copyright by Michel Jausssi, www.jausssi.com

Aperçu du voyage



Vacances à vélo
individuelles

La Route Verte	58
Route-triangle des trois pays	57
Route du Plateau suisse	54
Route du Plateau suisse pour familles	56



Vacances individuelles
de randonnée

Chemin des crêtes du Jura :	
Regensberg - Soleure	60
Via Rhenana	61



Plus de tours sur
www.eurotrek.ch/nord-ouest-de-la-suisse



Variantes

Vous pouvez également réserver ce voyage dans une variante plus courte de Zürich-Regensdorf à Lausanne (5 jours / 4 nuits). Plus d'information sur notre site.

Arrivée tous les jours: 22.03. - 12.10.

Saison 1: 22.03. - 25.04. | 27.09. - 12.10.

Saison 2: 26.04. - 26.09.

Prix par personne

Code de réservation	CH-OSRRL-07X
Saison 1	1'285.-
Saison 2	1'329.-
Supplément chambre simple	379.-
Countrybike 27-vitesses	165.-
Vélo électrique	299.-

Catégorie: hôtel 4* & hôtels de classe moyenne

Nuits supplémentaires

Lausanne	95.-
Supplément chambre simple	70.-
Romanshorn	139.-
Supplément chambre simple	50.-

Route du Plateau suisse

L'Aar, le Pays des Trois-Lacs et le lac Léman

Cette randonnée à vélo débute sur la « mer souabe », autre nom donné au lac de Constance, et vous permettra de traverser la Suisse sans avoir à endurer la difficulté des pentes abruptes. Au départ de l'excursion en Thurgovie, pommiers et poiriers jalonnent le paysage, bientôt remplacés par des champs de carottes en Argovie, des vignes dans la région des Trois-Lacs et des panoramas montagneux sur le lac Léman. Tout au long du parcours, chaque recon dévoile cet amour du détail qui rend la Suisse si belle. Vous pourrez flâner dans les roseraies de Bischofszell, découvrez les nouveaux thermes de Baden, compter les onze autels et cloches de Soleure et parcourir les ruelles pavées d'Estavayer. La route du Mittelland est un itinéraire destiné aux épicuriens où chaque détail est important.

1. jour: Arrivée à Romanshorn | Romanshorn — Münchwilen

I-H env. 41 km ↑ 425 m ↓ 310 m

Prise en charge de vos bagages à Romanshorn et découverte des douces collines de Haute-Thurgovie: pommiers et poiriers à perte de vue, belle petite ville de Bischofszell, arrière-pays thurgovien et Münchwilen.

2. jour: Münchwilen — Zurich-Regensdorf

I-H env. 60 km ↑ 550 m ↓ 630 m

Un cours d'eau utile mais imprévisible traverse la vallée boisée de la Töss. A Winterthur, culture et industrie se rencontrent. Léger murmure ou grondement sourd, les turbines des « oiseaux de métal » annoncent l'arrivée à Zurich.

3. jour: Zurich-Regensdorf — Olten

I-H env. 70 km ↑ 550 m ↓ 590 m

Traversée de la vallée du Furttal jusqu'à la Limmat. À Baden, un bain s'impose avant de poursuivre

vers Königsfelden pour admirer les vitraux gothiques. Vous découvrirez les prairies humides de l'Aar, parsemées d'iris jaunes, puis l'itinéraire se poursuivra tranquillement par le barrage de l'Aar jusqu'à Olten.

4. jour: Olten — Bienne

I-H env. 76 km ↑ 670 m ↓ 630 m

Aujourd'hui, le circuit suit l'Aar jusqu'à Soleure, la plus belle ville baroque de Suisse, avant de rejoindre Bienne. Située au pied du Jura, Bienne est également connue pour être la plus grande ville bilingue de Suisse et l'accès à la région des Trois-Lacs.

5. jour: Bienne — Morat

I-H env. 47 km ↑ 410 m ↓ 405 m

Vous continuerez à travers le charmant Seeland. La petite ville médiévale de Morat sur la rive sud-est du lac du même nom a conservé son aspect d'origine avec ses ruelles pittoresques et



©Switzerland Tourism / Pascal Geertschen



©Schweiz Tourismus/Renato Begattini

ses arcades accueillantes. Vous quitterez pour un moment la route du Mittelland avant de rejoindre Morat par des routes régionales.

6. jour: Morat — Yverdon-les-Bains

I-H env. 51 km ↑ 520 m ↓ 530 m

Vous roulez de la ville médiévale de Morat à la petite ville d'Avenches. Elle se trouve dans l'immensité de la plaine de la Broye, sur une colline entre les lacs de Neuchâtel et de Morat, dans le canton de Vaud, près de la frontière avec Fribourg. Puis retour au lac de Neuchâtel : il est estimé que la Grande Cariçaie, la ceinture de marais et de roseaux de 40 km de long sur la rive sud du lac, abriterait plus de 10'000 espèces, soit plus du quart de la faune helvétique

7. jour: Yverdon-les-Bains — Lausanne |

Départ ou prolongation

I-H env. 52 km ↑ 520 m ↓ 575 m

La plaine fertile de l'Orbe est entourée des collines vaudoises et de mosaïques romaines. Le Morimont sépare les bassins versants du Rhône et du Rhin. Le paysage évolue de la Venoge sauvage jusqu'au lac Léman. Départ individuel de Lausanne.

■□□ Caractéristiques

Particulièrement adapté aux trajets en famille avec enfants, l'itinéraire traverse le Plateau suisse en grande partie à plat et sur des chemins de campagne ou de forêt, avec peu de circulation.



Prestations

- Nuitées avec petit-déjeuner
- Acheminement quotidien des bagages
- Frais de prise en charge des bagages à la gare
- Bon pour l'arrivée en train
- Itinéraire parfaitement élaboré
- Documents de voyage (1 x par chambre)
- Application de navigation et données GPS disponibles
- Abonnement SuisseMobile-Plus pour un an
- Assistance téléphonique

À noter

- Taxe de séjour à régler sur place



Vacances en famille



Nicole Stoffel — Employée chez Eurotrek :

Cette randonnée à vélo est une solution idéale pour les familles! Les étapes sont courtes et offrent suffisamment de marge de manœuvre pour pouvoir accorder des pauses aux enfants. Ainsi, nous ne nous sommes jamais sentis pressés par le temps et nous avons eu tout le loisir de profiter du cadre magnifique. Nous avons beaucoup apprécié le fait que l'itinéraire soit presque entièrement situé à l'écart de la circulation.

©Christian Perret

Arrivée tous les jours: 22.03. - 12.10.

Saison 1: 22.03. - 25.04. | 27.09. - 12.10.

Saison 2: 26.04. - 26.09.

Prix par personne

Code de réservation	Cat. A	Cat. B
CH-JUFSY-	06A	06B
Saison 1	959.-	845.-
Prix enfants (2 - 15 ans)	589.-	559.-
Saison 2	979.-	865.-
Prix enfants (2 - 15 ans)	615.-	585.-
Remorque pour vélo	85.-	85.-
Vélo pour enfants	85.-	85.-
Countrybike 27-vitesses	155.-	155.-
Vélo électrique	279.-	279.-

Catégorie A: 4 x hôtel de classe moyenne, 1 x nuitée sur la paille
Catégorie B: 1 x hôtel de classe moyenne, 2 x chambre à plusieurs lits en auberge de jeunesse, 1 x nuitée sur la paille

Nuits supplémentaires sur notre site.

Prestations

- Nuitées avec petit-déjeuner
- Acheminement quotidien des bagages
- Frais de prise en charge des bagages à la gare
- Bon pour l'arrivée en train
- Itinéraire parfaitement élaboré
- Documents de voyage (1 x par chambre)
- Application de navigation et données GPS disponibles
- Abonnement SuisseMobile-Plus pour un an
- Assistance téléphonique

À noter

- Taxe de séjour à régler sur place

Route du Plateau suisse pour familles

L'Aar & le pays des Trois-Lacs

La route du Plateau suisse semble avoir été conçue pour les familles. Des pistes cyclables, pour la plupart interdites à la circulation, mènent à la fameuse région des Trois-Lacs en longeant l'Aar. Vous passerez par de magnifiques vieilles villes, découvrirez des colonies de cigognes et prendrez le temps de vous rafraîchir dans l'eau des lacs de Bienne, Morat et Neuchâtel. Les jolies villes au bord du lac invitent à prendre le temps de déguster une glace ou une truite. Une semaine divertissante et variée, destinée aux familles actives.

1. jour: Arrivée à Soleure |

Soleure — Meienried

I-| env. 23 km ↑ 115 m ↓ 125 m

2. jour: Meienried — Bienne/Nidau près de Bienne

I-| env. 9 km ↑ 70 m ↓ 70 m

3. jour: Bienne/Nidau près de Bienne — Ins

I-| env. 32 km ↑ 190 m ↓ 185 m

4. jour: Ins — Morat/Avenches

I-| env. 13 km ↑ 80 m ↓ 75 m

5. jour: Morat/Avenches — Estavayer-le-Lac/Autavaux

I-| env. 36 km ↑ 420 m ↓ 405 m

6. jour: Estavayer-le-Lac/Autavaux — Yverdon-les-Bains |

Départ ou prolongation

I-| env. 21 km ↑ 215 m ↓ 240 m

Caractéristiques

Particulièrement adapté aux trajets en famille avec enfants, l'itinéraire traverse le Plateau suisse en grande partie à plat et sur des chemins de campagne ou de forêt, avec peu de circulation.





Route-triangle des trois pays

Une balade à travers trois mondes

Le circuit à vélo entre la France, l'Allemagne et la Suisse regroupe différents mondes. À Bâle, la culture moderne se mêle aux rives animées du Rhin. Des paysages vallonnés attendent les cyclistes dans le Jura tabulaire ainsi que dans la région du Markgräflerland. À noter que les petites villes de Liestal, Rheinfelden et Lörrach sont liées par la langue allemande. Ensuite, vous traverserez à nouveau le Rhin pour vous rendre à Mulhouse. Autrefois centre de l'impression sur étoffes, c'est aujourd'hui une ville vivante qui incarne le cœur culturel de la région. Lors de la traversée du « Sundgau », le voyage sera plus tranquille — d'autres petits villages vous attendront sur le chemin du retour vers la Suisse. À la fin du voyage, vous pourrez certainement vous réjouir d'une dernière nuit de recueillement dans le lieu de pèlerinage de Mariastein. La route-triangle des trois pays vous ramènera ensuite à Bâle. Rentrez bien !

1. jour: Arrivée à Bâle

2. jour: Bâle — Liestal

↳ env. 58 km ↑ 240 m ↓ 190 m

3. jour: Liestal — Lörrach

↳ env. 54 km ↑ 495 m ↓ 530 m

4. jour: Lörrach — Mulhouse

↳ env. 67 km ↑ 355 m ↓ 415 m

5. jour: Mulhouse — Mariastein

↳ env. 60 km ↑ 465 m ↓ 190 m

6. jour: Mariastein — Bâle |

Départ ou prolongation

↳ env. 30 km ↑ 110 m ↓ 340 m

■ ■ ■ ■ Caractéristiques

Excepté la première et la dernière étape, attendez-vous à franchir quelques collines chaque jour.

Les itinéraires sont bien balisés. En Allemagne et près des centres urbains, de courts tronçons avec plus de circulation sont à prévoir. Un circuit à vélo diversifié pour les cyclistes expérimentés.



Arrivée tous les jours: 22.03. - 12.10.

Saison 1: 22.03. - 25.04. | 27.09. - 12.10.

Saison 2: 26.04. - 26.09.

Prix par personne

Code de réservation	CH-NSRBB-06X
Saison 1	979.-
Saison 2	1'029.-
Supplément chambre simple	329.-
Countrybike 27- vitesses	155.-
Vélo électrique	279.-

Catégorie: hôtels de classe moyenne

Nuits supplémentaires

Bâle	115.-
Supplément chambre simple	60.-

Prestations

- Nuitées avec petit-déjeuner
- Acheminement quotidien des bagages
- Frais de prise en charge des bagages à la gare
- Bon pour l'arrivée en train
- Itinéraire parfaitement élaboré
- Documents de voyage (1 x par chambre)
- Application de navigation et données GPS disponibles
- Abonnement SuisseMobile-Plus pour un an
- Assistance téléphonique

À noter

- Taxe de séjour à régler sur place



Variantes

Vous pouvez également réserver ce voyage dans des variantes plus courtes comme « Vignes et Vergers » de Schaffhouse à Delémont (5 jours / 4 nuits), « Crêtes et Horizons » de Balsthal à Couvet (4 jours / 3 nuits) ou « Lac et Forêts » de Couvet à Genève (4 jours / 3 nuits). Plus d'informations sur notre site.

Arrivée tous les jours sauf dimanche: 22.03. - 11.10.

Saison 1: 22.03. - 25.04. | 27.09. - 11.10.

Saison 2: 26.04. - 26.09.

Prix par personne

Code de réservation	CH-OSRSG-08X
Saison 1	1'419.-
Saison 2	1'465.-
Supplément chambre simple	529.-
Countrybike 27-vitesses	175.-
Vélo électrique	325.-

Catégorie: hôtels de classe moyenne

Nuits supplémentaires

Genève	139.-
Supplément chambre simple	109.-
Schaffhouse	129.-
Supplément chambre simple	65.-

La Route Verte

Les parcs naturels régionaux de l'Arc jurassien

La Route Verte vous emmènera de Schaffhouse à Genève à la découverte des parcs naturels régionaux de l'Arc jurassien, principalement sur des petites routes de campagne. Vous découvrirez les célèbres chutes du Rhin, les vignobles du Parc naturel Schaffhouse, les impressionnantes falaises du Parc naturel Thal et admirerez, au sein du Parc du Jura Argovien, le tilleul de Linn, vieux de plus de 800 ans. La Route Verte franchit la frontière linguistique à l'orée du Parc du Doubs où vous découvrirez les chevaux Franches-Montagnes avant de poursuivre votre route en direction du sommet du Chasseral depuis le parc éponyme. Seuls quelques tours de roue le long du lac de Joux, dans le Parc Jura vaudois, vous séparent encore des portes de Genève.

1. jour: Arrivée à Schaffhouse |

Schaffhouse — Herznach

I-H env. 83 km ↑ 1'000 m ↓ 990 m

Prise en charge de vos bagages à Schaffhouse. La première étape de la Route Verte vous emmènera au coeur du Parc naturel régional de Schaffhouse et du «Blauburgunderland», le «Pays du Pinot-Noir». Vous parcourrez des vignobles parsemés de petites cabanes en bois ainsi que des villages pittoresques vivant au rythme de la vigne. N'hésitez pas à vous arrêter pour profiter d'une dégustation.

2. jour: Herznach — Balsthal

I-H env. 68 km ↑ 1'270 m ↓ 1'195 m

Vous traverserez quelques petits villages du Parc du Jura argovien dans un paysage marqué par les vergers d'arbres fruitiers hautes-tiges. L'ambiance redevient un peu plus urbaine lorsque vous rapprochez de Liestal, le chef-lieu du canton de Bâle-Campagne. Encore une montée puis une

agréable descente vous conduira au Parc naturel de Thal où vous pourrez découvrir tous les secrets de la forêt.

3. jour: Balsthal — Delémont

I-H env. 46 km ↑ 725 m ↓ 800 m

Au coeur du Parc naturel de Thal, une forêt abritant de nombreuses oeuvres d'art attend de vous révéler ses trésors. Les trois cols de cet itinéraire vous offriront des vues à couper le souffle. Vous franchirez la frontière linguistique et atteindrez le canton du Jura.

4. jour: Delémont — Saignelégier

I-H env. 61 km ↑ 1'490 m ↓ 915 m

L'étape d'aujourd'hui vous fera atteindre deux petits cols et, avec la charmante bourgade médiévale de St-Ursanne, les portes d'entrée du Parc du Doubs. Ensuite, vous traverserez les Franches-Montagnes. La destination d'aujourd'hui sera la petite ville de Saignelégier.



©©Tim Bardsley-Smith



©Schweiz Tourismus/Roland Gerth

Parc naturel Thal

Au cœur de la chaîne du Jura soleurois, le Parc naturel Thal est un site passionnant offrant de nombreuses découvertes et expériences pour les adultes, les enfants et les groupes : des sentiers de randonnée plus ou moins longs sur les hauteurs ensoleillées, des points de vue fantastiques, des circuits pour e-bike, VTT et vélo à travers les pâturages et les forêts, ainsi que des musées et bâtiments historiques témoignant du patrimoine local.



www.naturparkthal.ch

5. jour: Saignelégier — Travers/Couvet

↔ env. 71 km ↑ 845 m ↓ 1'095 m

Vous passerez les hauteurs ensoleillées du Mont-Soleil avec son observatoire et ses murs en pierres. Laissez La Chaux-de-Fonds sur votre gauche et poursuivez vers Val-de-Travers. Par monts et par vaux, vous atteindrez bientôt ce berceau de la « fée verte », autre nom donné à l'absinthe.

6. jour: Travers/Couvet — Ste-Croix

↔ env. 28 km ↑ 530 m ↓ 195 m

La première partie de l'étape du jour dévoile tour à tour des mines d'asphaltes, des distilleries d'absinthe et des locomotives à vapeur. S'ensuit la traversée du Val-de-Travers, puis une montée qui fera travailler vos mollets.

7. jour: Ste-Croix — Lac de Joux

↔ env. 43 km ↑ 860 m ↓ 920 m

Après quelques montées ardues, vous atteindrez les rives du lac de Joux. À plus de 1'000 mètres d'altitude, le Parc du Jura vaudois vous ouvrira les portes d'un paradis naturel unique.

8. jour: Lac de Joux — Genève |

Départ ou prolongation

↔ env. 80 km ↑ 415 m ↓ 1'035 m

Vous commencerez votre journée par la montée au col du Marchairuz. Prenez le temps d'admirer la forêt du Risoud qui s'étend sur le flanc nord-ouest de la Vallée de Joux. Vous apercevrez égale-

ment la région du lac Léman et les sommets enneigés du Mont Blanc en toile de fond. Départ individuel depuis Genève.

■■■■■ Caractéristiques

Un magnifique tour à vélo le long de la chaîne du Jura. L'itinéraire suit des routes secondaires peu fréquentées. Le trafic sera parfois plus dense près des centres urbains. Nous conseillons d'opter pour un vélo électrique en raison des fortes montées. La Route Verte suit principalement les itinéraires balisés de Veloland Schweiz. Dans les cantons du Jura, de Neuchâtel et de Vaud, l'orientation est facile ; mais avant, les différents itinéraires varient plusieurs fois par jour.



Prestations

- Nuitées avec petit-déjeuner
- Acheminement quotidien des bagages
- Frais de prise en charge des bagages à la gare
- Bon pour l'arrivée en train
- Itinéraire parfaitement élaboré
- Documents de voyage (1 x par chambre)
- Application de navigation et données GPS disponibles
- Abonnement SuisseMobile-Plus pour un an
- Assistance téléphonique

À noter

- Taxe de séjour à régler sur place



©Switzerland Tourism/Jen Geerk

Arrivée tous les jours: 19.04. - 12.10.
Saison 1: 19.04. - 25.04. | 27.09. - 12.10.
Saison 2: 26.04. - 26.09.

Prix par personne

Code de réservation	CH-JUWRS-06X
Saison 1	929.-
Saison 2	965.-
Supplément chambre simple	289.-

Catégorie: hôtels de classe moyenne

Nuits supplémentaires

Dielsdorf/Regensberg	105.-
Supplément chambre simple	50.-
Soleure	99.-
Supplément chambre simple	45.-

Prestations

- Nuitées avec petit-déjeuner
- Acheminement quotidien des bagages
- Frais de prise en charge des bagages à la gare
- Bon pour l'arrivée en train
- Itinéraire parfaitement élaboré
- Documents de voyage (1 x par chambre)
- Application de navigation et données GPS disponibles
- Abonnement SuisseMobile-Plus pour un an
- Assistance téléphonique

À noter

- Trajets en téléphérique et en transport en commun non inclus
- Taxe de séjour à régler sur place

Chemin des crêtes du Jura : Regensberg - Soleure

Un départ tout en douceur

Le village de Regensberg se situe dans un cadre paisible, aux confins des collines du Jura. Pour beaucoup de randonneurs, c'est ici que commence l'aventure sur le Chemin des Crêtes du Jura, qui mène jusqu'au lac Léman, le long de virages sinueux. La première partie est certes idyllique, mais les randonneurs du dimanche se retrouveront rapidement face à leurs limites - le Lägergrat est uniquement réservé aux randonneurs expérimentés. Que vous soyez sportif ou au contraire, décontracté, Baden vous séduira avec sa charmante vieille ville et vous invitera même à plonger dans la Limmat. Puis, vous continuerez vers le château d'eau de Brugg et grimpez sur la prochaine chaîne de collines jurassiennes. Des montées et des descentes constantes marqueront vos journées de randonnée, qui vous conduiront à Soleure en passant devant des châteaux, des ruines et des forteresses.

1. jour: Arrivée à Dielsdorf |

Regensberg — Baden

⊙ env. 4 h |→| env. 11 km ↑ 290 m ↓ 525 m

2. jour: Baden — Brugg

⊙ env. 3 h |→| env. 11 km ↑ 315 m ↓ 335 m

3. jour: Brugg — Herzberg

⊙ env. 5 h |→| env. 17 km ↑ 600 m ↓ 305 m

4. jour: Herzberg — Wisen (SO)

⊙ env. 4 h |→| env. 18 km ↑ 720 m ↓ 640 m

5. jour: Wisen (SO) — Balsthal

⊙ env. 8 h |→| env. 24 km ↑ 885 m ↓ 1'105 m

6. jour: Balsthal — Soleure |

Départ ou prolongation

⊙ env. 6 h |→| env. 21 km ↑ 1'135 m ↓ 365 m

■ ■ ■ ■ Caractéristiques

Pour gravir le Lägergrat le premier jour, il est important d'avoir le pied sûr et de ne pas avoir le vertige. Il vous sera toutefois possible d'éviter facilement les passages exposés. Pour le reste, la randonnée est simple. Seule la dernière étape sera plus longue et plus exigeante.





Parc du Jura Argovien

L'écrin de verdure entre Aarau, Brugg, Laufenburg et Rheinfelden surprend le visiteur avec ses nombreux trésors naturels et paysages enchanteurs. De douces collines, des arbres fruitiers en fleurs ou encore des forêts de pin clairsemées n'en sont que quelques exemples.



www.jurapark-aargau.ch

Variantes

Vous pouvez également réserver ce voyage dans des variantes plus courtes comme « Lac de Constance & chutes du Rhin » de Romanshorn à Bad Zurzach (7 jours / 6 nuits) ou « Vallée du Rhin pittoresque » de Bad Zurzach à Bâle (4 jours / 3 nuits). Plus d'informations sur notre site.

Via Rhenana

Lac de Constance et rives du Rhin

Le Rhin a toujours été l'une des principales routes commerciales de Suisse. La culture et la prospérité ont pu s'étendre le long de ce cours d'eau et d'innombrables villes et charmants villages s'y nichent. Mais les randonneurs y trouveront aussi leur compte. Chaque année, des visiteurs du monde entier tombent sous le charme des chutes du Rhin et les nombreux bistros et cafés situés au bord du fleuve les invitent à y faire une pause. À Bad Zurzach, les sources thermales rafraîchiront les jambes fatiguées des randonneurs avant que la Via Rhenana ne les conduise à travers la vallée idyllique du Rhin jusqu'à la ville frontalière de Bâle. Au bord du Rhin, tout est en mouvement.

1. jour: Arrivée à Romanshorn |

Romanshorn — Kreuzlingen

⊙ env. 5 h |→| env. 23 km ↑ 260 m ↓ 260 m

2. jour: Kreuzlingen — Steckborn

⊙ env. 4.5 h |→| env. 19 km ↑ 430 m ↓ 435 m

3. jour: Steckborn — Stein am Rhein

⊙ env. 4.5 h |→| env. 15 km ↑ 540 m ↓ 545 m

4. jour: Stein am Rhein — Schaffhouse

⊙ env. 5 h |→| env. 21 km ↑ 335 m ↓ 345 m

5. jour: Schaffhouse — Ellikon

⊙ env. 4.5 h |→| env. 19 km ↑ 310 m ↓ 360 m

6. jour: Ellikon — Eglisau

⊙ env. 3 h |→| env. 13 km ↑ 295 m ↓ 290 m

7. jour: Eglisau — Bad Zurzach

⊙ env. 5.5 h |→| env. 20 km ↑ 305 m ↓ 340 m

8. jour: Bad Zurzach — Laufenburg

⊙ env. 8 h |→| env. 31 km ↑ 510 m ↓ 525 m

9. jour: Laufenburg — Bad Säckingen

⊙ env. 3 h |→| env. 9 km ↑ 155 m ↓ 170 m

10. jour: Bad Säckingen — Rheinfelden

⊙ env. 5 h |→| env. 21 km ↑ 300 m ↓ 325 m

11. jour: Rheinfelden — Bâle |

Départ ou prolongation

⊙ env. 5 h |→| env. 19 km ↑ 275 m ↓ 260 m

■□□□ Caractéristiques

Le long du Rhin, les dénivelés sont faibles. Les sentiers sont bien aménagés et faciles à suivre. Une bonne condition physique est néanmoins requise pour les longues étapes de la Via Rhenana.



Arrivée tous les jours: 22.03. - 12.10.

Saison 1: 22.03. - 25.04. | 27.09. - 12.10.

Saison 2: 26.04. - 26.09.

Prix par personne

Code de réservation	CH-OSWRB-11X
Saison 1	2'039.-
Saison 2	2'115.-
Supplément chambre simple	535.-

Catégorie: hôtels de classe moyenne & auberges

Nuits supplémentaires

Bâle	115.-
Supplément chambre simple	60.-
Romanshorn/Rorschach	129.-
Supplément chambre simple	55.-

Prestations

- Nuitées avec petit-déjeuner
- Acheminement quotidien des bagages
- Frais de prise en charge des bagages à la gare
- Bon pour l'arrivée en train
- Transfert Ellikon — Eglisau (aller-retour)
- Itinéraire parfaitement élaboré
- Documents de voyage (1 x par chambre)
- Application de navigation et données GPS disponibles
- Abonnement SuisseMobile-Plus pour un an
- Assistance téléphonique

À noter

- Taxe de séjour à régler sur place

Les régions de Fribourg

Gorges de la Jogne

Jaunbachschlucht ou les Gorges de la Jogne en français, se cachent dans la région de la Gruyère, située dans le canton de Fribourg. À cet endroit, le torrent de montagne qui prend sa source au col du Jaun a formé des gorges spectaculaires. Bordée de parois rocheuses vertigineuses, l'eau cristalline descend le long de la vallée. Les gorges passent entre le village de Broc et le barrage de Montsalvens. Cette construction, qui fut le premier barrage à double courbure d'Europe en 1921, offre une vue fantastique sur la vallée de la Jogne (Jauntal) et les Dents-Vertes de Charmey. Les gorges sont un joyau naturel très fréquenté. Les randonneurs qui empruntent le chemin du panorama des Alpes ou le tour des trois parcs ne manqueront pas de passer par ce lieu magique. Des ponts en bois, des galeries et des tunnels se frayent un chemin entre d'étroites parois rocheuses. Même pendant les journées d'été, la fraîcheur y est agréable. Rien d'étonnant à ce que la rivière Jaun ait été et soit encore appelée Jaunia, « la froide », par les habitants de la région.

Les vestiges d'anciennes passerelles et de vieux ponts en bois témoignent du fait que ce havre de paix naturel était déjà autrefois relié à la région voisine. En réalité, les Gorges de la Jogne ont été ouvertes au tourisme dès le 19^e siècle. Toutefois, le caractère isolé des gorges dégagait aussi quelque chose d'inquiétant. Une légende locale raconte qu'une créature mystérieuse vivait dans les profondeurs de la rivière et attirait les randonneurs dans son royaume. Toujours selon celle-ci, cette naïade, ou nymphe des eaux, contrôlait l'eau et n'autorisait l'accès qu'aux plus courageux. Peut-être s'agissait-il simplement de protéger la rivière, ses gorges et la nature environnante, qui font aujourd'hui partie du parc naturel régional Gruyère Pays-d'Enhaut ? Les Gorges de la Jogne : un véritable trésor à l'état pur.



©Switzerland Tourism / Jan Geerk

Aperçu du voyage



Vacances à vélo
individuelles

Balade fribourgeoise de la fondue 66
Route panorama alpin 64



Vacances individuelles
en VTT

Panorama Bike Fribourg 67



Vacances individuelles
de randonnée

Chemin panorama alpin Fribourg 69
Les merveilles naturelles à Fribourg 68
Trans Swiss Trail :
Neuchâtel - Langnau 70
Via Jacobi : Interlaken - Romont 71



Plus de tours sur
www.eurotrek.ch/fr-fribourg-region



Werner Müller — Employé chez

Eurotrek : Conçue à la base pour être un parcours de vélo de course, il faut dire que cette route est aussi attrayante qu'exigeante ! Les 9'200 mètres de dénivelé s'accumulent en chemin et presque toutes les étapes sont classées « difficiles » par SuisseMobile. Comme il faut s'attendre à un peu de trafic automobile de temps à autre, la route Panorama Alpin ne convient donc qu'aux cyclistes expérimentés. J'ai moi-même parcouru quelques-uns des plus beaux tronçons et je peux dire pour conclure, qu'ils sont difficiles, certes, mais très impressionnants !

Arrivée tous les jours: 17.05. - 28.09.

Saison 1: 13.09. - 28.09.

Saison 2: 17.05. - 12.09.

Prix par personne

Code de réservation	CH-OSRRA-06X
Saison 1	1'099.-
Saison 2	1'139.-
Supplément chambre simple	229.-
Countrybike 27- vitesses	155.-
Vélo électrique	279.-
Vélo de course	299.-

Catégorie: hôtels de classe moyenne

Nuits supplémentaires

Aigle	105.-
Supplément chambre simple	50.-
St. Margrethen	95.-
Supplément chambre simple	70.-

Route panorama alpin

Des cols alpins époustouffants

La Route panorama alpin franchit, via des cols et des gorges, les Préalpes du nord et dévoile habitats, coutumes et cultures de haute tradition. Cet itinéraire, d'un niveau de difficulté assez élevé, est adapté aux vélos de course et offre à titre de récompense des points de vue grandioses.

1. jour: Arrivée à St. Margrethen |

St. Margrethen — Lichtensteig

I-H env. 80 km ↑ 1'690 m ↓ 1'470 m

Prise en charge de vos bagages à St. Margrethen. Les montées et descentes se succèdent à Appenzell. Ici, on dit qu'une maison sur deux est un bistrot, dit-on. Le dialecte ancestral et les plaisanteries malicieuses résonnent au cœur de cette contrée paysanne dont le paysage bien structuré s'étend paisiblement au pied du Säntis.

2. jour: Lichtensteig — Altdorf

I-H env. 107 km ↑ 1'760 m ↓ 1'940 m

Le Toggenburg est parcouru de collines boisées abruptes et de gorges escarpées, où l'eau apportait jadis du travail mais parfois aussi la mort. Plus bas se déroulent la plaine de la Linth, « Ziegerland » aux impressionnantes parois calcaires, et Glaris, ancienne région d'industrie textile de renommée mondiale. Au cours de la montée vers le col du Klausen, découverte d'Urnerboden, le plus grand alpage suisse, et au-delà du col de 1'948 mètres d'altitude, se dévoile la vallée de Schächen, un paysage de montagnes à l'agriculture traditionnelle en terrasses.

3. jour: Altdorf — Sörenberg

I-H env. 85 km ↑ 1'790 m ↓ 1'100 m

Le lac des Quatre-Cantons avec son panorama saisissant devient sauvage en période de foehn. En revanche, au cœur d'Obwald, le lac de Sarren, paisible, reste toujours impassible. La route panoramique du col du Glaubenberg, menant à l'Entlebuch, fera le plaisir des adeptes de sensations et de virages en lacet.

4. jour: Sörenberg — Thoune

I-H env. 50 km ↑ 645 m ↓ 1'235 m

Les marécages alpins de la région pluvieuse de Glaubenberg, la réserve de biosphère autour du Schratzenfluh et les collines préalpines de l'Emmental, un paysage plus classique mais tout charmant.

5. jour: Thoune — Gruyères

I-H env. 94 km ↑ 1'660 m ↓ 1'465 m

L'itinéraire se poursuit le long de la Singine jusqu'à Fribourg : Vieille-Ville, avec sa cathédrale et quelques 200 maisons aux façades gothiques, est nichée dans une boucle de la Sarine. Vous atteindrez ensuite l'agréable contrée autour du lac de la Gruyère, pays de la double crème et de la cité fortifiée de Gruyères.



©Schweiz Tourismus / Tim Bardsley



©Pascal Gertschen



Parc naturel du Gantrisch

Venez découvrir le parc naturel du Gantrisch et son large éventail d'activités, de trésors culturels, de spécialités régionales et d'hébergements authentiques.



www.gantrisch.ch

6. jour: Gruyères — Aigle |

Départ ou prolongation

↳ env. 66 km ↑ 1'045 m ↓ 1'400 m

Montée solitaire par des alpages austères jusqu'au Hongrin, où résonnent par moment les tirs de l'armée. Puis descente enivrante dans la vallée du Rhône. En dévalant les 1'000 mètres de dénivelé, les changements de température se feront sentir et la fraîcheur laissera place au climat très doux de la vallée. Départ individuel à partir d'Aigle.

■■■■ Caractéristiques

La « route royale » de la Suisse à vélo ! L'itinéraire du St. Margrethen au Lac Léman franchit plusieurs cols et est parfaitement adapté aux vélos de course. Si vous souhaitez vous déplacer plus tranquillement, choisissez un vélo électrique. Dans tous les cas, une bonne condition physique de base est nécessaire. Le week-end, il faut s'attendre à une augmentation du trafic sur les routes des cols.



Prestations

- Nuitées avec petit-déjeuner
- Acheminement quotidien des bagages
- Frais de prise en charge des bagages à la gare
- Bon pour l'arrivée en train
- Trajet en bateau Gersau — Beckenried (vélo inclus)
- Itinéraire parfaitement élaboré
- Documents de voyage (1 x par chambre)
- Application de navigation et données GPS disponibles
- Abonnement SuisseMobile-Plus pour un an
- Assistance téléphonique

À noter

- Le lac de l'Hongrin est partiellement fermé en raison d'exercices militaires, des contournements sont possibles
- Taxe de séjour à régler sur place



©PASCAL GERTSCHEN

Arrivée tous les jours: 22.03. - 12.10.
Saison 1: 22.03. - 25.04. | 27.09. - 12.10.
Saison 2: 26.04. - 26.09.

Prix par personne

Code de réservation	CH-FRRMM-05X
Saison 1	969.-
Saison 2	1'019.-
Supplément chambre simple	339.-
Countrybike 27-vitesses	145.-
Vélo électrique	255.-

Catégorie: hôtels de classe moyenne

Nuits supplémentaires sur notre site.

Prestations

- Nuitées avec petit-déjeuner
- Acheminement quotidien des bagages
- Frais de prise en charge des bagages à la gare
- Bon pour l'arrivée en train
- Fondue fribourgeoise à Gruyères
- Entrée au Château de Gruyères et la Maison Cailler à Broc
- Itinéraire parfaitement élaboré
- Documents de voyage détaillés (1 x par chambre)
- Application de navigation et données GPS disponibles
- Abonnement SuisseMobile-Plus pour un an
- Assistance téléphonique

À noter

- Taxe de séjour à régler sur place

Balade fribourgeoise de la fondue

Un équilibre parfait

La fondue suisse la plus populaire est appelée « Moitié-Moitié ». Les deux fromages fribourgeois, le vacherin et le gruyère, sont mélangés à parts égales. Le canton de Fribourg se présente également en parfait équilibre lors de ce voyage à vélo. Presque méditerranéen avec ses lacs de baignade au nord, alpin avec ses montagnes au sud. Médiéval et charmant dans les petites villes de Romont et Morat, animé et jeune dans la ville étudiante de Fribourg. Vous découvrirez tous ces points forts tranquillement à vélo. Pour finir, une fondue fribourgeoise vous attend. Moitié-Moitié, bien sûr, comme il se doit.

- 1. jour:** Arrivée à Morat | Morat — Fribourg |—| env. 30 km ↑ 560 m ↓ 460 m
- 2. jour:** Fribourg — Gruyères |—| env. 40 km ↑ 660 m ↓ 535 m
- 3. jour:** Gruyères — Romont |—| env. 30 km ↑ 500 m ↓ 520 m
- 4. jour:** Romont — Morat |—| env. 40 km ↑ 925 m ↓ 1'145 m
- 5. jour:** Circuit autour du lac de Morat | Départ ou prolongation |—| env. 30 km ↑ 295 m ↓ 295 m

■□□□ Caractéristiques

La Balade fribourgeoise de la fondue relie le territoire plat de Morat et les reliefs préalpins de la région de la Gruyère. La présence des lacs de Schiffenen et de La Gruyère garantissent des étapes agréables, relativement faciles avec peu de dénivellés.





Court circuit



Panorama Bike Fribourg

Préalpes fribourgeoises et lac Léman

Des ascensions difficiles, des descentes saisissantes et des sentiers étroits. Il n'y a pas de meilleure région en Suisse que les Préalpes fribourgeoises pour une sortie en VTT. Vous partirez du lac de Thoue et monterez à travers la région du Gantrisch en mettant vos mollets au défi. Vous serez récompensés pour vos efforts par le Lac Noir scintillant et les magnifiques sentiers. Plaisir à Charmey, air revigorant des montagnes aux Paccots et un tour sur la promenade à Montreux viendront couronner le Panorama Bike sur les derniers kilomètres.

1. jour: Arrivée à Thoue |**Thoue — Schwarzsee**

↕ env. 49 km (Singletrails: 7 km) ↑ 1'300 m
↓ 800 m

2. jour: Schwarzsee — Gruyères

↕ env. 29 km (Singletrails: 5 km) ↑ 570 m
↓ 865 m

3. jour: Gruyères — Les Paccots

↕ env. 26 km (Singletrails: 5 km) ↑ 1'010 m
↓ 715 m

4. jour: Les Paccots — Montreux |**Départ ou prolongation**

↕ env. 28 km (Singletrails: 1 km) ↑ 595 m
↓ 1'275 m

■ ■ ■ ■ Caractéristiques

Une bonne condition physique est absolument nécessaire pour les montées de la région du Gantrisch. La première étape est également plus difficile d'un point de vue technique. Le trajet est ensuite plus simple et des sentiers apportent un peu de changement.



Arrivée tous les jours: 03.05. - 12.10.

Saison 1: 27.09. - 12.10.

Saison 2: 03.05. - 26.09.

Prix par personne

Code de réservation	CH-BDATM-04X
Saison 1	755.-
Saison 2	779.-
Supplément chambre simple	205.-
VTT Fully	249.-
VTT électrique Fully	299.-

Catégorie: hôtels de classe moyenne

Nuits supplémentaires

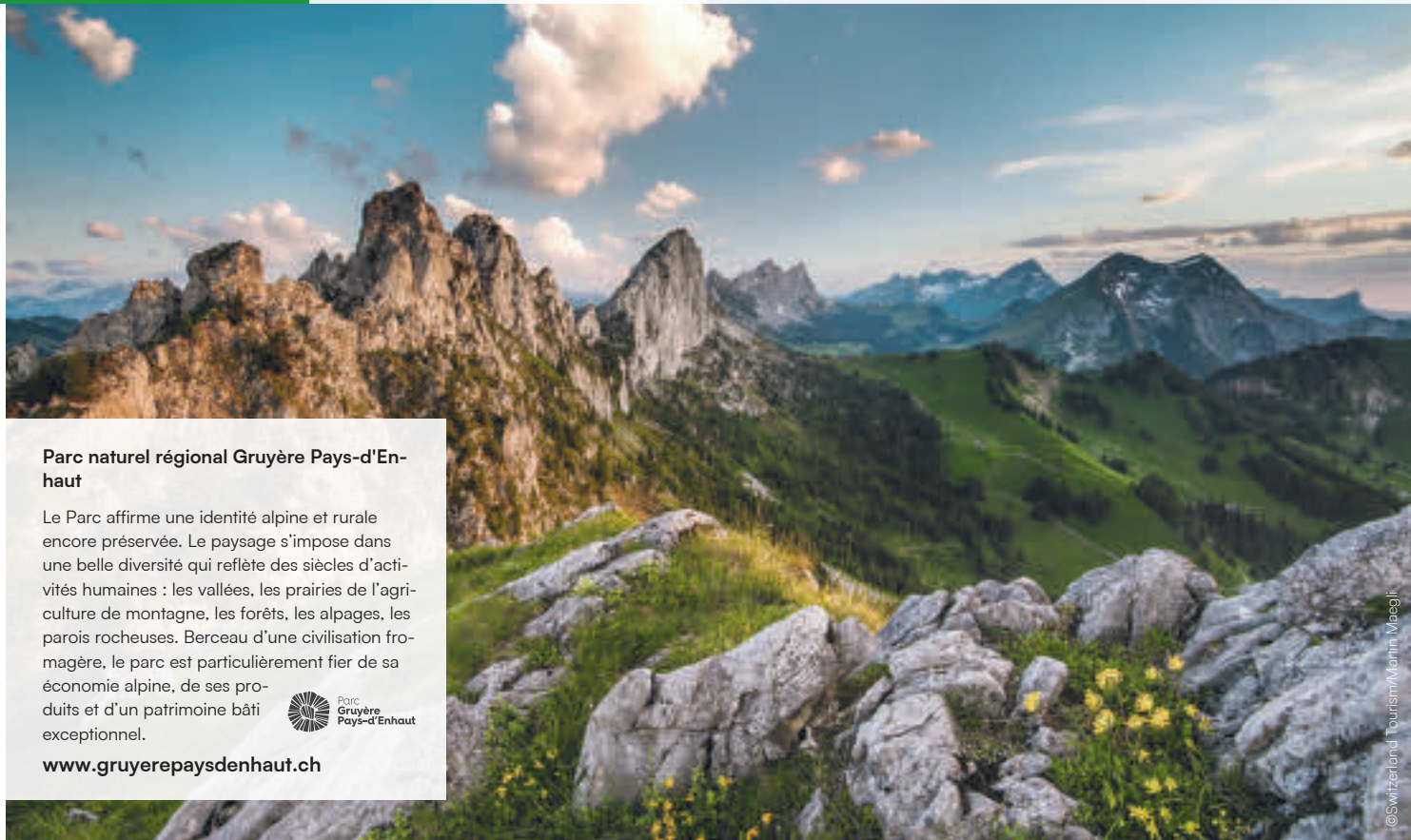
Montreux	85.-
Supplément chambre simple	45.-
Thoue	135.-
Supplément chambre simple	60.-

Prestations

- Nuitées avec petit-déjeuner
- Acheminement quotidien des bagages
- Frais de prise en charge des bagages à la gare
- Bon pour l'arrivée en train
- Itinéraire parfaitement élaboré
- Documents de voyage (1 x par chambre)
- Application de navigation et données GPS disponibles
- Abonnement SuisseMobile-Plus pour un an
- Assistance téléphonique

À noter

- Taxe de séjour à régler sur place



Parc naturel régional Gruyère Pays-d'Enhaut

Le Parc affirme une identité alpine et rurale encore préservée. Le paysage s'impose dans une belle diversité qui reflète des siècles d'activités humaines : les vallées, les prairies de l'agriculture de montagne, les forêts, les alpages, les parois rocheuses. Berceau d'une civilisation fromagère, le parc est particulièrement fier de sa économie alpine, de ses produits et d'un patrimoine bâti exceptionnel.



www.gruyerepaysdenhaut.ch

©Switzerland Tourism/Martin Maegli

Arrivée tous les jours: 03.05. - 12.10.

Saison 1: 27.09. - 12.10.

Saison 2: 03.05. - 26.09.

Prix par personne

Code de réservation	CH-FRWSS-06X
Saison 1	1'119.-
Saison 2	1'175.-
Supplément chambre simple	479.-

Catégorie: hôtels de classe moyenne et hôtel 4* au Schwarzsee et à Charmey

Nuits supplémentaires

Schwarzsee	125.-
Supplément chambre simple	50.-

Prestations

- Nuitées avec petit-déjeuner
- Acheminement quotidien des bagages
- Frais de prise en charge des bagages à la gare
- Bon pour l'arrivée en train
- Trajets en téléphérique selon programme
- Itinéraire parfaitement élaboré
- Documents de voyage (1 x par chambre)
- Application de navigation et données GPS disponibles
- Abonnement SuisseMobile-Plus pour un an
- Assistance téléphonique

À noter

- Trajet facultatif en bus de Jaun — Charmey non inclus
- Taxe de séjour à régler sur place

Les merveilles naturelles à Fribourg

Breccaschlund, Gastlosen et les Dents de Vounetse

De petits alpages sur des collines verdoyantes se profilent à l'horizon. Au bord du chemin, des vaches noires et blanches paissent tranquillement. L'odeur d'une fondue savoureuse vient doucement chatouiller vos narines. Le chant d'une chorale au centre du village vous donne envie de vous y arrêter. Des paysages marécageux intacts... Vous l'aurez compris, le canton de Fribourg est le seul à offrir autant de clichés sur un espace aussi petit. Au départ du Lac Noir, votre randonnée vous mènera à travers les vallées de Jaun et de Charmey. En chemin, vous découvrirez quelques merveilles naturelles comme le paysage de la Breccaschlund au Lac Noir ou la forêt préservée des Reposoirs.

1. jour: Arrivée à Schwarzsee |

Circuit randonnée Kaiseregg

⊙ env. 4.5 h | env. 11 km ↑ 715 m ↓ 1'140 m

2. jour: Circuit randonnée Schwyberg

⊙ env. 6 h | env. 18 km ↑ 770 m ↓ 770 m

3. jour: Schwarzsee — Jaun

⊙ env. 5.5 h | env. 16 km ↑ 775 m ↓ 800 m

4. jour: Jaun — Gastlosen — Charmey

⊙ env. 5-6.5 h | env. 14-21 km ↑ 660-770 m ↓ 1305-1460 m

5. jour: Circuit randonnée Charmey

⊙ env. 4.5 h | env. 14 km ↑ 910 m ↓ 195 m

6. jour: Charmey — Schwarzsee |

Départ ou prolongation

⊙ env. 4-5 h | env. 13.5-16.5 km ↑ 385-900 m ↓ 945-1'025 m

■ ■ ■ ■ Caractéristiques

Une magnifique randonnée qui vous conduira dans les Préalpes. La plus grande partie de ce tour se déroule sur des chemins faciles à parcourir. Pour les sommets du Kaiseregg et des Dents de Vounetse ainsi que pour le tour des Gastlosen, il est toutefois conseillé d'avoir le pied sûr.





©Pascal Geretschen

Chemin panorama alpin Fribourg

De Schwarzsee au Lac Léman

Premier temps fort de cette randonnée : le lac Noir et ses eaux sombres. La légende dit qu'il tient sa couleur d'un géant qui y aurait lavé ses pieds. Vous continuerez à travers les gorges sauvages de la Jogne vers la commune de Gruyères surplombée par un château à quatre tours. Vous passerez quelques fromageries d'alpage tout en grim pant au Moléson puis rejoindrez la station de sports d'hiver des Paccots par des prairies verdoyantes. Une randonnée le long de ses rives à travers les vignobles du Lavaux viendra clôturer ce voyage.

1. jour: Arrivée à Schwarzsee |

Schwarzsee — Jaun

⊙ env. 4.5 h |→| env. 12 km ↑ 580 m ↓ 610 m

2. jour: Jaun — Gruyères

⊙ env. 6.5 h |→| env. 21 km ↑ 395 m ↓ 605 m

3. jour: Gruyères — Les Paccots

⊙ env. 5 h |→| env. 17 km ↑ 865 m ↓ 590 m

4. jour: Les Paccots — Vevey |

Départ ou prolongation

⊙ env. 6 h |→| env. 19 km ↑ 660 m ↓ 1'300 m

■ ■ ■ ■ Caractéristiques

Un itinéraire particulièrement beau à travers les Préalpes. Une bonne condition physique est nécessaire pour les étapes plus longues. Grands temps forts du séjour: l'itinéraire par le col d'Euschel jusqu'à la vallée de la Jogne et la randonnée par le Moléson jusqu'aux Paccots.



Arrivée tous les jours: 03.05. - 12.10.

Saison 1: 27.09. - 12.10.

Saison 2: 03.05. - 26.09.

Prix par personne

Code de réservation	CH-FRWSV-04X
Saison 1	775.-
Saison 2	805.-
Supplément chambre simple	185.-

Catégorie: hôtels de classe moyenne & pensions

Nuits supplémentaires

Schwarzsee	125.-
Supplément chambre simple	55.-
Vevey	139.-
Supplément chambre simple	60.-

Prestations

- Nuitées avec petit-déjeuner
- Acheminement quotidien des bagages
- Frais de prise en charge des bagages à la gare
- Bon pour l'arrivée en train
- Entrée au château de Gruyères et à La Maison du Gruyère-Fromagerie
- Itinéraire parfaitement élaboré
- Documents de voyage (1 x par chambre)
- Application de navigation et données GPS disponibles
- Abonnement SuisseMobile-Plus pour un an
- Assistance téléphonique

À noter

- Taxe de séjour à régler sur place



©rawkingphoto.ch

Arrivée tous les jours: 22.03. - 12.10.
Saison 1: 22.03. - 25.04. | 27.09. - 12.10.
Saison 2: 26.04. - 26.09.

Prix par personne

Code de réservation	CH-FRWNL-06X
Saison 1	1'115.-
Saison 2	1'155.-
Supplément chambre simple	319.-

Catégorie: hôtels de classe moyenne & auberges

Nuits supplémentaires

Langnau im Emmental	119.-
Supplément chambre simple	40.-
Neuchâtel	149.-
Supplément chambre simple	55.-

Prestations

- Nuitées avec petit-déjeuner
- Acheminement quotidien des bagages
- Frais de prise en charge des bagages à la gare
- Bon pour l'arrivée en train
- Itinéraire parfaitement élaboré
- Documents de voyage (1 x par chambre)
- Application de navigation et données GPS disponibles
- Abonnement SuisseMobile-Plus pour un an
- Assistance téléphonique

À noter

- Trajets en transports publics non inclus (bateau Neuchâtel — Cudrefin, bus Fischermätteli — Berne)
- Taxe de séjour à régler sur place

Trans Swiss Trail : Neuchâtel - Langnau

Du Pays des Trois Lacs à l'Emmental

Au départ de Neuchâtel et de ses palafittes historiques, vous passerez par la réserve naturelle du Fanel en empruntant le Trans Swiss Trail. Cette gigantesque roselière abrite plus de 300 espèces d'oiseaux. Encore quelques enjambées avant d'atteindre Morat et son beau centre historique. Prochain arrêt, la ville de Laupen, un petit bijou à ne pas manquer. Après l'agitation des ruelles animées de Berne, vous poursuivrez votre chemin par des sentiers tranquilles le long de l'Aar et de l'Emme. Enfin, les villages authentiques et leurs hôtes chaleureux vous accueilleront à la fin de votre voyage en Emmental.

1. jour: Arrivée à Neuchâtel |

Neuchâtel — Morat

⊙ env. 4.5 h |→| env. 16 km ↑ 320 m ↓ 300 m

2. jour: Morat — Laupen

⊙ env. 3.5 h |→| env. 15 km ↑ 320 m ↓ 295 m

3. jour: Laupen — Berne

⊙ env. 5.5 h |→| env. 26 km ↑ 340 m ↓ 320 m

4. jour: Berne — Worb

⊙ env. 4 h |→| env. 16 km ↑ 230 m ↓ 145 m

5. jour: Worb — Ranflüh

⊙ env. 6.5 h |→| env. 24 km ↑ 550 m ↓ 525 m

6. jour: Ranflüh — Langnau en Emmental |

Départ ou prolongation

⊙ env. 2 h |→| env. 8 km ↑ 95 m ↓ 40 m

■□□□ Caractéristiques

Étapes simples et peu fatigantes. Quelques montées et descentes raides seront les seuls défis de cette randonnée.





Culture

©Switzerland Tourism / Andre Meier

Via Jacobi : Interlaken - Romont

Du Bodeli au château de Romont

Le lac de Thoue, étincelant avec ses vignobles et son château, attend avec impatience les pèlerins de la Via Jacobi. Puis, vous traverserez la région du Gantrisch en passant par de petits villages, des chapelles et des églises. Vous ferez une escale dans la cité médiévale de Fribourg, puis à Romont. Le château de Romont domine majestueusement cette ville fortifiée, capitale suisse du vitrail.

1. jour: Arrivée à Interlaken |

Interlaken — Spiez

⊙ env. 4 h |→| env. 13 km ↑ 445 m ↓ 445 m

2. jour: Spiez — Wattenwil

⊙ env. 5.5 h |→| env. 23 km ↑ 435 m ↓ 395 m

3. jour: Wattenwil — Schwarzenburg

⊙ env. 5.5 h |→| env. 21 km ↑ 620 m ↓ 425 m

4. jour: Schwarzenburg — Fribourg

⊙ env. 5.5 h |→| env. 20 km ↑ 380 m ↓ 545 m

5. jour: Fribourg — Romont |

Départ ou prolongation

⊙ env. 7 h |→| env. 28 km ↑ 580 m ↓ 495 m

■ ■ ■ ■ Caractéristiques

Des chemins de randonnée agréables vous emmènent à travers la région fribourgeoise. Il n'y a que quelques montées à franchir. Pour les longues étapes vous devez apporter avec vous une bonne condition de base.



Arrivée tous les jours: 22.03. - 12.10.

Saison 1: 22.03. - 25.04. | 27.09. - 12.10.

Saison 2: 26.04. - 26.09.

Prix par personne

Code de réservation	CH-BDWIR-05X
Saison 1	905.-
Saison 2	949.-
Supplément chambre simple	185.-

Catégorie: hôtels de classe moyenne et auberges

Nuits supplémentaires

Interlaken	125.-
Supplément chambre simple	75.-
Romont	99.-
Supplément chambre simple	35.-

Prestations

- Nuitées avec petit-déjeuner
- Acheminement quotidien des bagages
- Frais de prise en charge des bagages à la gare
- Bon pour l'arrivée en train
- Trajet en bateau Merligen — Spiez
- Itinéraire parfaitement élaboré
- Documents de voyage (1 x par chambre)
- Application de navigation et données GPS disponibles
- Abonnement SuisseMobile-Plus pour un an
- Assistance téléphonique

À noter

- Taxe de séjour à régler sur place



Säntis

Le Säntis, roi de l'Alpstein et plus haut sommet de la région des Alpes suisses, est un repère imposant, visible au loin. Situé à 2'502 mètres d'altitude, sa cime offre un panorama exceptionnel sur le lac de Constance, l'Allemagne, le Liechtenstein et l'Autriche. Lorsque le ciel est dégagé, il est même possible d'apercevoir la France, l'Italie et les plus hauts sommets des Alpes. Les itinéraires qui mènent au sommet sont plus ou moins difficiles d'accès. Le téléphérique permet aux randonneurs de se rendre sans effort à ce majestueux point culminant des Alpes, pour un goûter, mais aussi pour profiter de la pleine lune ou du lever du soleil.

Le Säntis a été gravi très tôt par des chasseurs. Une chronique très ancienne raconte que deux religieux et un chercheur zurichois accompagnés d'un guide, sont parvenus à son sommet le 14 décembre 1680. Non pas pour admirer la vue, mais parce qu'ils voulaient observer une comète et sa queue au plus près du ciel. Grâce à sa position géographique, le Säntis a permis l'installation d'une station météorologique. Celle-ci a été ouverte le 1er septembre 1882. Le responsable météo habitait dans l'auberge et y avait tout son matériel. Cinq ans plus tard, un poste d'observation a été ouvert près du sommet, et un passage souterrain dans la roche permettait d'y accéder pour observer la météo en toute sécurité. Pourtant, comme en témoigne l'histoire, la vie d'un gardien météo n'était pas toujours sans danger. En février 1922, pendant un hiver glacial, un meurtre atroce a été commis dans cette région isolée de la montagne. Les victimes étaient un présentateur météo et sa femme. Après plusieurs jours de silence sur les rapports télégraphiques en provenance du sommet, leurs corps finirent par être retrouvés. Le coupable, un apprenti cordonnier, a certes pu être arrêté, mais le crime n'a jamais été complètement élucidé. Situé au pied du Säntis, le site du Schwägalp (d'où part le téléphérique en direction du sommet), est un lieu d'excursion très apprécié. Le parc naturel, la fromagerie artisanale et le parc géologique témoignent de la culture, des coutumes et de la formation de ce roi de l'Alpstein.



©Switzerland Tourism/Alessandra Meniconzi

Aperçu du voyage



Vacances à vélo
individuelles

Lac de Constance - Lac Majeur	77
Route du Rhin	74
Tour de la Suisse orientale	76
Zurich et ses alentours	78



Vacances individuelles
en VTT

Panorama Bike Suisse orientale	81
--------------------------------	----



Vacances individuelles
de randonnée

Chemin panorama alpin Suisse orientale	85
Liechtenstein	83
Via Alpina Suisse orientale	82
Via Jacobi : Rorschach - Einsiedeln	84



Plus de tours sur
www.eurotrek.ch/fr-suisse-orientale



Best-seller

Variantes

Vous pouvez également réserver ce voyage dans des variantes plus courtes « Vallée du Rhin & Rhin antérieur » d'Andermatt à Romanshorn (5 jours / 4 nuits) ou « Les temps forts du Rhin » de Romanshorn à Bâle (5 jours / 4 nuits). Plus d'informations sur notre site.

Arrivée tous les jours: 17.05. - 28.09.

Saison 1: 13.09. - 28.09.

Saison 2: 17.05. - 12.09.

Prix par personne

Code de réservation	Cat. A	Cat. B
CH-ZSRAB-	10A	10B
Saison 1	1'905.-	1'745.-
Saison 2	1'979.-	1'815.-
Supplément chambre simple	555.-	469.-
Countrybike 27- vitesses	189.-	189.-
Vélo électrique	365.-	365.-

Catégorie A: hôtels 4* & hôtels de classe moyenne
Catégorie B: hôtels de classe moyenne & auberges

Nuits supplémentaires

	Cat. A	Cat. B
Andermatt	125.-	125.-
Supplément chambre simple	100.-	100.-
Bâle	115.-	115.-
Supplément chambre simple	65.-	65.-

Route du Rhin

Les gorges, les chutes du Rhin et le lac de Constance

La Route du Rhin parcourt l'est de la Suisse en un grand arc. Le séjour démarre par le passage du col de l'Oberalp et mène ensuite dans la région romanche de Surselva. Des vues impressionnantes sur les gorges sauvages de la Ruinaulta vous attendent. Tout comme le foehn, vous parcourrez la Seigneurie grisonne ainsi que la digue du Rhin jusqu'au lac de Constance où les vergers, châteaux et les bavardages enjoués des touristes agrémentent les rivages de la « mer souabe » avec ses magnifiques reflets vert argenté.

1. jour: Arrivée à Andermatt |

Andermatt — Disentis

I-H env. 32 km ↑ 600 m ↓ 905 m

Prise en charge de vos bagages à Andermatt. La source du Rhin jaillit du massif de l'Oberalp. Le Val Tujetsch abrite un gisement de minéraux parmi les plus riches et intéressants des Alpes ainsi que le village monastique de Disentis, votre destination.

2. jour: Disentis — Ilanz

I-H env. 31 km ↑ 260 m ↓ 700 m

La Surselva est la plus grande région romanche du canton des Grisons. Toujours accompagné du Rhin, les montées et descentes se succèdent et vous traverserez de charmants hameaux.

3. jour: Ilanz — Bad Ragaz/Maienfeld

I-H env. 64 km ↑ 700 m ↓ 900 m

Ébahi, vous découvrirez les gorges du Rhin antérieur, surnommées à juste titre le Grand Canyon de Suisse avant de rejoindre Coire. Prenez le temps de flâner avant de poursuivre le long du cours d'eau.

4. jour: Bad Ragaz/Maienfeld — Vaduz/Buchs SG

I-H env. 21 km ↑ 25 m ↓ 80 m

Située sur des alluvions de schiste, la Seigneurie grisonne est le jardin fertile et la cave à vins des Grisons, mais aussi le pays natal de Heidi !

5. jour: Vaduz/Buchs SG — Rorschach environs

I-H env. 70 km ↑ 170 m ↓ 215 m

La vallée du Rhin saint-galloise est souvent privilégiée par la chaleur du foehn. Des surfaces importantes ont été gagnées dans la vallée lors des corrections du fleuve. C'est ainsi qu'est né le plus grand delta d'eau douce d'Europe.

6. jour: Rorschach environs — Tägerwilen/Kreuzlingen

I-H env. 37 km ↑ 315 m ↓ 315 m

Le lac de Constance : l'âme de l'Europe. Les environs constituent un paysage culturel séculaire. Malgré la vie animée de ses rives, la Thurgovie reste une région idyllique.



©Switzerland Tourism / Christian Weikner



©Switzerland Tourism

Parc naturel Schaffhouse

Betteraves, vignes, Rhin : avec ses paysages naturels et ruraux, la région de Schaffhouse est unique. Les collines du Randen, les vastes vignobles et terres agricoles, les forêts ainsi que les villages typiques et le Rhin vous invitent à faire de la randonnée, du vélo et du bateau hors des sentiers battus.



www.naturpark-schaffhausen.ch

7. jour: Tägerwilen/Kreuzlingen — Schaffhouse

I-| env. 50 km ↑ 225 m ↓ 230 m

Le charmant paysage du lac inférieur attirait déjà Napoléon. La ville de Stein am Rhein séduit chaque année des touristes, tout comme les chutes du Rhin, près de Schaffhouse.

8. jour: Schaffhouse — Bad Zurzach

I-| env. 52 km ↑ 745 m ↓ 795 m

Pour passer, le Rhin supérieur se faufile entre la Forêt-Noire et le Jura. Les paysages alluviaux et les villes historiques bordant le fleuve apportent une note culturelle à cette étape.

9. jour: Bad Zurzach — Rheinfelden

I-| env. 54 km ↑ 185 m ↓ 260 m

L'étape démarre à Bad Zurzach et mène jusqu'au village de Koblenz. Après Laufenburg, l'étape arrive à son terme à Rheinfelden.

10. jour: Rheinfelden — Bâle |

Départ ou prolongation

I-| env. 24 km ↑ 135 m ↓ 140 m

Faire du vélo là où les Romains s'affairaient jadis : vous découvrirez le site archéologique Augusta Raurica, son imposant théâtre et son trésor d'argenterie. Vous apercevrez bientôt Bâle, qui séduit par sa vie culturelle et son joyeux tumulte.

■ ■ ■ □ **Caractéristiques**

La Route du Rhin démarre par un dénivelé exigeant. L'itinéraire emprunte un chemin à travers le « Grand Canyon Suisse ». S'ensuit une succession de montées et descentes à travers les vignobles de la Seigneurie grisonne. À partir de Bad Ragaz, vous longerez les rives du Rhin.



Prestations

- Nuitées avec petit-déjeuner
- Acheminement quotidien des bagages
- Frais de prise en charge des bagages à la gare
- Bon pour l'arrivée en train
- Itinéraire parfaitement élaboré
- Documents de voyage (1 x par chambre)
- Application de navigation et données GPS disponibles
- Abonnement SuisseMobile-Plus pour un an
- Assistance téléphonique

À noter

- Taxe de séjour à régler sur place



©Schweiz Tourismus / Nicola Fugler

Arrivée tous les jours: 22.03. - 12.10.
Saison 1: 22.03. - 25.04. | 27.09. - 12.10.
Saison 2: 26.04. - 26.09.

Prix par personne

Code de réservation	CH-OSRSS-04X
Saison 1	759.-
Saison 2	785.-
Supplément chambre simple	139.-
Countrybike 27- vitesses	135.-
Vélo électrique	229.-

Catégorie: hôtels de classe moyenne

Nuits supplémentaires

Schaffhouse	129.-
Supplément chambre simple	65.-

Prestations

- Nuitées avec petit-déjeuner
- Acheminement quotidien des bagages
- Frais de prise en charge des bagages à la gare
- Bon pour l'arrivée en train
- Entrée à la bibliothèque de l'abbaye de Saint-Gall
- Itinéraire parfaitement élaboré
- Documents de voyage (1 x par chambre)
- Application de navigation et données GPS disponibles
- Abonnement SuisseMobile-Plus pour un an
- Assistance téléphonique

À noter

- Taxe de séjour à régler sur place

Tour de la Suisse orientale

Tour de Thurgovie

Celui ou celle qui découvre la Suisse orientale à vélo peut y laisser son cœur en un rien de temps. Une tarte aux pommes par çï, une soupe au moût par là... Par chance, l'aspect vallonné de la Thurgovie vous permettra de profiter de vos envolées culinaires la conscience tranquille. Mais l'amour ne passe pas seulement par l'estomac. Les vues sur un lac de Constance aux reflets bleu argenté vous envoûteront alors que vous poursuivrez votre route au-delà du Seerücken vers Arbon ; le silence sublime de la bibliothèque de l'abbaye de Saint-Gall, inscrite au patrimoine mondial de l'UNESCO, vous invitera au recueillement. Le vignoble zurichois abrite de jolies maisons à colombages Andelfingen. La Suisse orientale a beaucoup de bons côtés et vous pourriez même tomber amoureux de chacun d'entre eux.

1. jour: Arrivée à Schaffhouse | Schaffhouse — Kreuzlingen

I-H env. 59 km ↑ 480 m ↓ 480 m

2. jour: Kreuzlingen — Arbon

I-H env. 39 km ↑ 290 m ↓ 295 m

3. jour: Arbon — Weinfelden

I-H env. 55 km ↑ 455 m ↓ 425 m

4. jour: Weinfelden — Schaffhouse | Départ ou prolongation

I-H env. 52 km ↑ 540 m ↓ 570 m

■□□□ **Caractéristiques**

En Thurgovie, il vaudrait mieux parler de « vagues » que de collines car elles ne sont ni particulièrement abruptes ni tout à fait planes. Il faut s'attendre à un peu de circulation aux alentours des villes ainsi qu'à des tronçons isolés non goudronnés. En résumé, il s'agit d'une randonnée à vélo pour les épicuriens.



6 jours /
5 nuits



Vélo électrique conseillé

Piste cyclable longue distance



Vacances à vélo
individuelles



Voyager au fil de l'eau



Marlise Haller — Employée chez

Eurotrek : L'eau m'apaise ; quand elle coule, je me laisse emporter. Ce séjour à vélo est donc l'idéal car il suit, presque exclusivement, le cours du Rhône au cœur d'un paysage où vignobles et vergers s'étendent à perte de vue. L'itinéraire, plat et facile, peut selon moi être effectué avec un vélo normal. Dans le Lavaux, la pente est plus forte, mais les efforts fournis valent vraiment la peine. Ce que j'ai préféré : le lac de baignade de la Brèche, les châteaux de Sion et de Chillon, les vignobles du Lavaux, sans oublier les verres de bon vin dégustés ici et là — santé!

Lac de Constance - Lac Majeur

Les Alpes par des sentiers méconnus

Alors que la moitié de l'Europe se rend dans le sud en franchissant le col du Saint-Gothard, l'ancienne route commerciale passant par le Lukmanier est presque tombée dans l'oubli. La précision suisse et le calme vous attendront sur les rives du lac de Constance que vous suivrez jusqu'à la frontière autrichienne. Le Rhin vous accompagnera alors à travers la Seigneurie grisonne et les impressionnantes gorges du Rhin dans la Haute Vallée de la Surselva. Une petite pause dans le village monastique de Disentis vous redonnera des forces pour le trajet à vélo via le paysage aride du col du Lukmanier qui donne accès au sud.

1. jour: Arrivée à Kreuzlingen |

Kreuzlingen — Rorschach environs

|<|> env. 37 km ↑ 175 m ↓ 175 m

2. jour: Rorschach environs — Buchs SG

|<|> env. 70 km ↑ 290 m ↓ 250 m

3. jour: Buchs SG — Coire

|<|> env. 47 km ↑ 320 m ↓ 200 m

4. jour: Coire — Disentis

|<|> env. 69 km ↑ 1'040 m ↓ 470 m

5. jour: Disentis — Biasca

|<|> env. 59 km ↑ 850 m ↓ 1'690 m

6. jour: Biasca — Locarno |

Départ ou prolongation

|<|> env. 47 km ↑ 145 m ↓ 235 m

■ ■ ■ ■ Caractéristiques

L'itinéraire chemine à plat le long du lac de Constance et dans la vallée du Rhin. Après Coire, les montées se succèdent. Le passage par le col du Lukmanier peut être raccourci grâce aux transports publics. Les routes secondaires du Tessin sont peu fréquentées.



Arrivée tous les jours: 14.06. - 28.09.

Saison 1: 13.09. - 28.09.

Saison 2: 14.06. - 12.09.

Prix par personne

Code de réservation	CH-OSRKL-06X
Saison 1	1'045.-
Saison 2	1'095.-
Supplément chambre simple	245.-
Countrybike 27-vitesses	155.-
Vélo électrique	279.-

Catégorie: hôtels de classe moyenne

Nuits supplémentaires sur notre site.

Prestations

- Nuitées avec petit-déjeuner
- Acheminement quotidien des bagages
- Frais de prise en charge des bagages à la gare
- Bon pour l'arrivée en train
- Ticino Ticket (sur demande à l'hôtel)
- Itinéraire parfaitement élaboré
- Documents de voyage (1 x par chambre)
- Application de navigation et données GPS disponibles
- Abonnement SuisseMobile-Plus pour un an
- Assistance téléphonique

À noter

- Trajet en bus facultatif de Disentis — col du Lukmanier non inclus
- Taxe de séjour à régler sur place



Variantes

Vous pouvez également réserver ce voyage comme variantes « Zurich et ses alentours: Lac de Zurich » (3 jours / 2 nuits) ou « Zurich et ses alentours: Lac de Zoug » (3 jours / 2 nuits). Plus d'informations sur notre site.

Arrivée tous les jours: 22.03. - 12.10.

Saison 1: 22.03. - 25.04. | 27.09. - 12.10.

Saison 2: 26.04. - 26.09.

Prix par personne

Code de réservation	CH-ZSRZS-05X
Saison 1	989.-
Saison 2	1'039.-
Supplément chambre simple	495.-
Countrybike 27-vitesses	145.-
Vélo électrique	255.-

Catégorie: hôtels de classe moyenne

Zurich et ses alentours: Chutes du Rhin

Code de réservation	CH-ZSRZS-03X
Saison 1	529.-
Saison 2	565.-
Supplément chambre simple	255.-
Countrybike 27-vitesses	125.-
Vélo électrique	199.-

Catégorie: hôtels de classe moyenne

Nuits supplémentaires

Zurich	159.-
Supplément chambre simple	135.-

Zurich et ses alentours

Ville, campagne et rivière

Tout le monde connaît la ville de Zurich. Ceux qui recherchent un style de vie mondain, une grande variété de restaurants et de bars, ainsi que des activités culturelles animées ne risquent certainement pas d'être déçus ! Pourtant, Zurich est une ville relativement petite, entourée de réserves naturelles, de lacs et de villages typiques. La rapidité avec laquelle le tumulte urbain succède au bruit des cloches des vaches en pâturage ne manquera pas de vous étonner. Ce voyage à vélo vous permettra de découvrir la ville de Zurich et ses environs. Émerveillement assuré !

1. jour: Arrivée à Zurich |

Excursion à Baden

I-H env. 57 km ↑ 315 m ↓ 315 m

Vous quitterez la ville en direction du nord. Les villages de Seebach et Affoltern restent des zones encore très dynamiques. Après avoir passé le lac Katzenssee, la ruralité sera de nouveau au rendez-vous. Le parcours que vous emprunterez sera quasiment plat. Vous continuerez à suivre le Furtbach jusqu'à Würenlos et peu de temps après, vous atteindrez Baden, véritable petite ville cosmopolite. Vous roulez le long de la Limmat pour finalement rentrer à Zurich.

2. jour: Zurich — Rapperswil

I-H env. 33 km ↑ 295 m ↓ 305 m

La « Goldküste » (côte dorée en français), située au nord-est du lac de Zurich, est connue pour son emplacement idyllique au bord du lac de Zurich, avec ses villas huppées, ses jardins et sa proximité avec des réserves naturelles. Sur les rives du lac, on produit du vin et, en été, on y trouve d'innombrables bateaux flottant tranquillement sur l'eau.

En s'éloignant un peu des berges animées du lac, vous pourrez emprunter des routes secondaires paisibles et profiter de vues imprenables. La vieille ville de Rapperswil est un véritable paradis.

3. jour: Rapperswil — Zurich

I-H env. 42 km ↑ 375 m ↓ 370 m

Vous quitterez la fameuse « ville des roses » pour monter dans l'Oberland zurichois. Le point fort de la journée sera le lac de Greifen (Greifensee) qui est un lac protégé. Les superbes pistes cyclables ainsi que les rives préservées rendront cette visite exceptionnelle. Ensuite, vous quitterez Schwamendingen par la droite et ferez le tour du Zürichberg. Enfin, une longue descente vous permettra de rentrer en direction du centre-ville.

4. jour: Zurich — Schaffhouse

I-H env. 61 km ↑ 655 m ↓ 660 m

Pour commencer, vous effectuerez une longue montée vers Oerlikon et Schwamendingen. Ensuite, le chemin vous conduira le long du tarmac de l'aéroport et vous mènera en direction du Rhin, en



©Switzerland Tourism



©Switzerland Tourism/Jan Geark



passant par la petite commune de Bülach. Les plaines alluviales de la Thur et les nombreuses boucles que forme le Rhin permettent de se divertir. Pour les amateurs de culture, rendez-vous à l'abbaye de Rheinau. Les Chutes du Rhin ne manqueront pas de vous surprendre. Des quantités d'eau gigantesques se jettent dans le vide et offrent un spectacle naturel exceptionnel. Un rocher se dresse au milieu des eaux tumultueuses que vous pourrez même escalader lors d'une excursion en bateau. Schaffhouse, vieille ville médiévale charmante, mérite également le détour.

5. jour: Schaffhouse — Zurich |

Départ ou prolongation

I-H env. 66 km ↑ 525 m ↓ 505 m

Le centre du village d'Andelfingen, classé monument historique, sera le premier événement marquant de la journée. La ville de Winterthur mérite également le détour. Considérée comme la petite sœur de Zurich, cette petite ville animée séduit par ses innombrables restaurants. Le trajet vers Zurich sera tranquille. Juste avant d'atteindre la ville, les avions qui décollent de l'aéroport de Zurich laisseront doucement entrevoir un retour à la vie urbaine. Dès votre arrivée à Zurich, vous récupérez vos bagages et prenez la route du retour.

Zurich et ses alentours: Chutes du Rhin

1. jour: Arrivée à Zurich |

Excursion à Baden

I-H env. 57 km ↑ 315 m ↓ 315 m

2. jour: Zurich — Schaffhouse

I-H env. 61 km ↑ 655 m ↓ 660 m

3. jour: Schaffhouse — Zurich |

Départ ou prolongation

I-H env. 66 km ↑ 525 m ↓ 505 m

■ ■ ■ ■ Caractéristiques

Les alentours de Zurich sont assez irréguliers. Il vous faudra franchir des montées plus ou moins abruptes quotidiennement. Les routes sont parfaitement signalisées. De temps en temps, certaines sections empruntent des chemins de campagne.



Prestations

- Nuitées avec petit-déjeuner
- Acheminement quotidien des bagages
- Frais de prise en charge des bagages à la gare
- Bon pour l'arrivée en train
- Itinéraire parfaitement élaboré
- Documents de voyage (1 x par chambre)
- Application de navigation et données GPS disponibles
- Abonnement SuisseMobile-Plus pour un an
- Assistance téléphonique

À noter

- Descente des chutes du Rhin non inclus
- Taxe de séjour à régler sur place

FONT L'ÉCOLE BUISSONNIÈRE



FAIT TOUT
POUR LES
CHEMINS



Tout pour des randonnées inoubliables
suisse-rando.ch



Suisse
Rando



Panorama Bike Suisse orientale

Du lac de Constance au lac des Quatre-Cantons

À partir du lac de Constance, vous monterez avec l'Appenzellerbahn aux collines de l'Appenzell. Jetez un coup d'oeil derrière vous, le spectacle des eaux scintillantes du lac est superbe. Respirez profondément avant d'entamer la descente vers Trogen. L'itinéraire se poursuit vers les maisons colorées de l'Appenzell, passe au pied du Sântis avant de pénétrer dans le Toggenburg. Vous vous dirigerez vers le lac de Walen en longeant les Churfirsten et vous commencerez votre ascension en Suisse centrale. Vous partirez pour un itinéraire idyllique sur le haut plateau d'Einsiedeln avant d'atteindre le lac de Quatre-Cantons à la fin de votre tour.

1. jour: Arrivée à Rorschach |

Rorschach — Appenzell

↳ env. 29 km (Singletrails: 1 km) ↑ 875 m
↓ 875 m

2. jour: Appenzell — Stein SG

↳ env. 35 km ↑ 1'175 m ↓ 1'100 m

3. jour: Stein SG — Weesen

↳ env. 21 km ↑ 690 m ↓ 1'110 m

4. jour: Weesen — Einsiedeln

↳ env. 45 km (Singletrails: 2 km) ↑ 1'680 m
↓ 1'220 m

5. jour: Einsiedeln — Brunnen |

Départ ou prolongation

↳ env. 31 km (Singletrails: 2 km) ↑ 545 m
↓ 995 m

■ ■ ■ ■ Caractéristiques

Le Panorama Bike en Suisse orientale commence avec des étapes paisibles et agréables à travers les collines de l'Appenzell et le Toggenburg. Le quatrième jour sera exigeant, avant de pouvoir vous reposer le dernier jour.



Arrivée tous les jours: 19.04. - 12.10.

Saison 1: 19.04. - 25.04. | 27.09. - 12.10.

Saison 2: 26.04. - 26.09.

Prix par personne

Code de réservation	CH-OSARZ-05X
Saison 1	835.-
Saison 2	865.-
Supplément chambre simple	209.-
VTT Fully	275.-
VTT électrique Fully	339.-

Catégorie: hôtels de classe moyenne

Nuits supplémentaires sur notre site.

Prestations

- Nuitées avec petit-déjeuner
- Acheminement quotidien des bagages
- Frais de prise en charge des bagages à la gare
- Bon pour l'arrivée en train
- Itinéraire parfaitement élaboré
- Documents de voyage (1 x par chambre)
- Application de navigation et données GPS disponibles
- Abonnement SuisseMobile-Plus pour un an
- Assistance téléphonique

À noter

- Trajet en train Rorschach — Heiden non inclus
- Trajet en téléphérique Niederurnen — Morgenholz en option (jour 4), non inclus
- Taxe de séjour à régler sur place



Coup de coeur

©Switzerland Tourism / Cecile Kuehn

Arrivée tous les jours: 28.06. - 14.09.

Saison 1: 30.08. - 14.09.

Saison 2: 28.06. - 29.08.

Prix par personne

Code de réservation	CH-OSWVL-05X
Saison 1	825.-
Saison 2	865.-
Supplément chambre simple	199.-

Catégorie: hôtels de classe moyenne & auberges

Nuits supplémentaires

Linthal	105.-
Supplément chambre simple	50.-
Vaduz	119.-
Supplément chambre simple	75.-

Prestations

- Nuitées avec petit-déjeuner
- Acheminement quotidien des bagages
- Frais de prise en charge des bagages à la gare
- Bon pour l'arrivée en train
- Trajet en téléphérique Elm — Aempächli
- Itinéraire parfaitement élaboré
- Documents de voyage (1 x par chambre)
- Application de navigation et données GPS disponibles
- Abonnement SuisseMobile-Plus pour un an
- Assistance téléphonique

À noter

- Taxe de séjour à régler sur place

Via Alpina Suisse orientale

Lichtenstein, vallée du Rhin et canton de Glaris

Avec le château de Vaduz dans votre dos et la vallée du Rhin à vos pieds, vous voilà prêt à suivre l'un des plus beaux chemins de Grande Randonnée de Suisse ! La Via Alpina vous emmènera tout d'abord à la découverte de la région de Sargans, puis les vignobles feront lentement place aux hauts sommets : vous franchirez les cols de Foo et du Richetli avant d'atteindre la région de Glaris. Après une marche exigeante dévoilant l'impressionnant sommet du Hausstock, la première partie de la Via Alpina s'achèvera dans le village pittoresque de Linthal.

1. jour: Arrivée à Vaduz |

Vaduz — Sargans

⊙ env. 4.5 h |→| env. 18 km ↑ 495 m ↓ 465 m

2. jour: Sargans — Weisstannen

⊙ env. 4 h |→| env. 13 km ↑ 760 m ↓ 240 m

3. jour: Weisstannen — Elm

⊙ env. 7.5 h |→| env. 22 km ↑ 1'240 m
↓ 1'265 m

4. jour: Elm — Linthal

⊙ env. 7.5 h |→| env. 24 km ↑ 1'450 m
↓ 1'780 m

5. jour: Départ ou prolongation

■ ■ ■ □ Caractéristiques

Un départ en douceur, mais une arrivée éprouvante. L'itinéraire débute tranquillement par des chemins forestiers bien aménagés puis se poursuit dans un environnement alpin exigeant à travers la région de Glaris. Une bonne condition physique et un pied sûr sont requis, en particulier pour les étapes entre Weisstannen et Linthal.

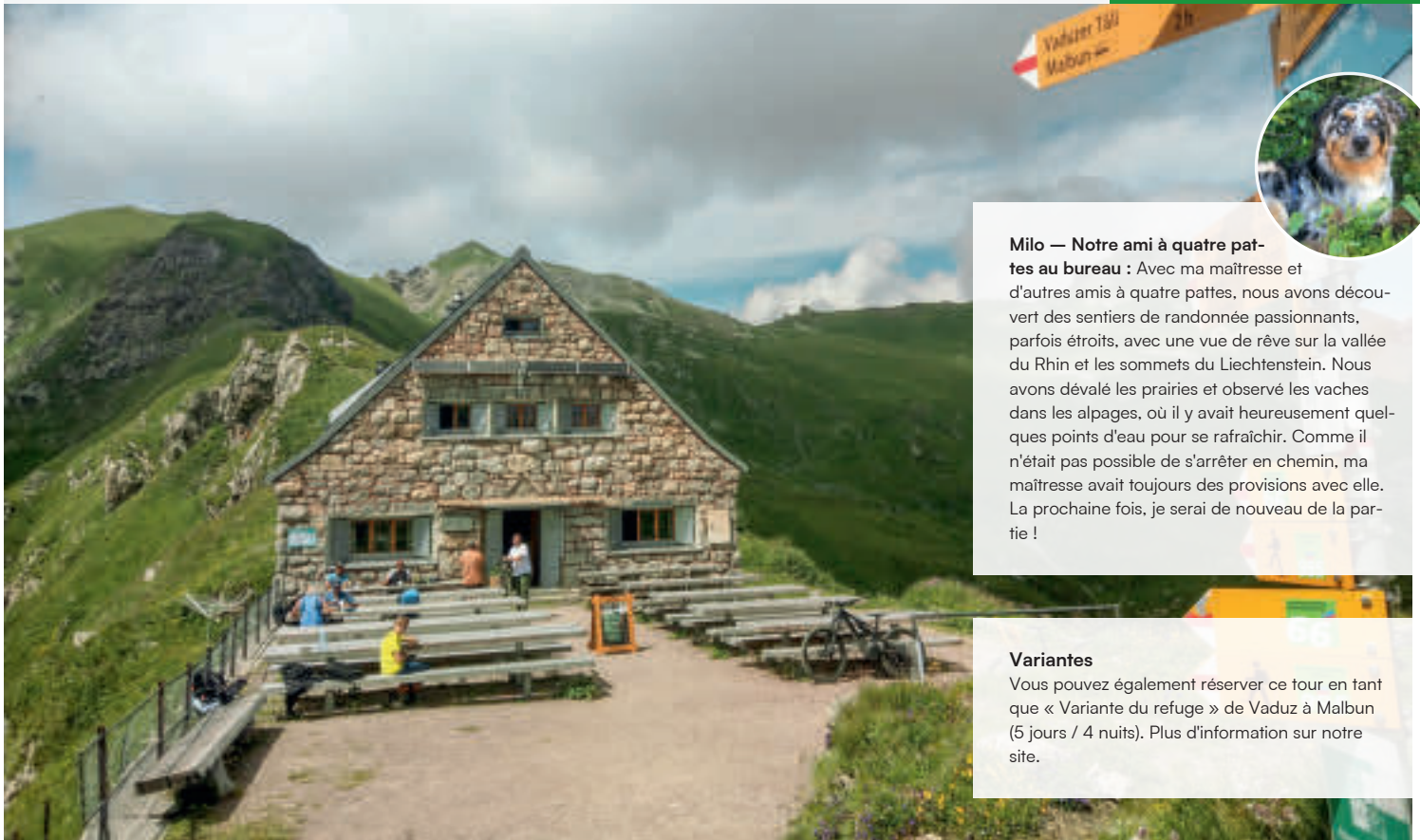


5 jours /
4 nuits



Paysages montagneux

Vacances individuelles
de randonnée



Milo — Notre ami à quatre pat-

tes au bureau : Avec ma maîtresse et d'autres amis à quatre pattes, nous avons découvert des sentiers de randonnée passionnants, parfois étroits, avec une vue de rêve sur la vallée du Rhin et les sommets du Liechtenstein. Nous avons dévalé les prairies et observé les vaches dans les alpages, où il y avait heureusement quelques points d'eau pour se rafraîchir. Comme il n'était pas possible de s'arrêter en chemin, ma maîtresse avait toujours des provisions avec elle. La prochaine fois, je serai de nouveau de la partie !

Variantes

Vous pouvez également réserver ce tour en tant que « Variante du refuge » de Vaduz à Malbun (5 jours / 4 nuits). Plus d'information sur notre site.

Liechtenstein

Un petit pays pour un grand moment

Le Rhin alpin forme la frontière avec la Suisse à l'ouest et des sommets escarpés ferment la principauté à l'est. À première vue, le Liechtenstein peut paraître très dégagé, mais ce petit pays compte plus de 30 sommets, ce qui en fait un véritable paradis pour les randonneurs. En chemin, vous découvrirez des lacs de montagne étincelants, suivrez d'étroits chemins d'altitude pour atteindre les plus hauts sommets du pays et visiterez de charmants alpages et refuges de montagne. Le chef-lieu et siège de la principauté du même nom est le point de départ de cette randonnée qui promet un feu d'artifice alpin étonnamment nuancé au cœur d'un magnifique décor montagneux.

1. jour: Arrivée à Vaduz environs |

Circuit sur le sentier du Liechtenstein

⊙ env. 4 h |→| env. 10 km ↑ 715 m ↓ 250 m

2. jour: Vaduz environs — Malbun

⊙ env. 4 h |→| env. 11 km ↑ 570 m ↓ 450 m

3. jour: Circuit sur le Schönberg

⊙ env. 4.5 h |→| env. 12 km ↑ 720 m ↓ 720 m

4. jour: Circuit de la cabane Pfälzer

⊙ env. 6 - 6.5 h |→| env. 10 - 14 km

↑ 540 - 945 m ↓ 905 - 1'310 m

5. jour: Départ ou prolongation

■ ■ ■ ■ Caractéristiques

Vous devez être en bonne condition physique et avoir une certaine expérience en matière de randonnée. Il est indispensable d'avoir le pied sûr pour suivre les itinéraires passant par des chemins d'altitude alpins. Seuls quelques brefs passages sont un peu exposés. Il est possible de raccourcir la plupart des étapes grâce aux bus publics.



Arrivée tous les jours: 14.06. - 28.09.

Saison 1: 13.09. - 28.09.

Saison 2: 14.06. - 12.09.

Prix par personne

Code de réservation	LI-LIWVV-05A
Saison 1	759.-
Saison 2	815.-
Supplément chambre simple	239.-

Catégorie: hôtels de classe moyenne & pensions

Nuits supplémentaires

Malbun	119.-
Supplément chambre simple	40.-
Vaduz environs	129.-
Supplément chambre simple	75.-

Prestations

- Nuitées avec petit-déjeuner
- Acheminement quotidien des bagages
- Bon pour l'arrivée en train
- Trajet en téléphérique à Malbun
- Passeport découverte du Liechtenstein de trois jours
- Itinéraire parfaitement élaboré
- Documents de voyage (1 x par chambre)
- Application de navigation et données GPS disponibles
- Abonnement SuisseMobile-Plus pour un an
- Assistance téléphonique

À noter

- Taxe de séjour à régler sur place



©Luzern Tourismus / Hirscher

Arrivée tous les jours: 22.03. - 12.10.
Saison 1: 22.03. - 25.04. | 27.09. - 12.10.
Saison 2: 26.04. - 26.09.

Prix par personne

Code de réservation	CH-OSWRE-04X
Saison 1	799.-
Saison 2	845.-
Supplément chambre simple	245.-

Catégorie: hôtels de classe moyenne & auberges

Nuits supplémentaires

Einsiedeln	115.-
Supplément chambre simple	40.-
Rorschach	135.-
Supplément chambre simple	55.-

Prestations

- Nuitées avec petit-déjeuner
- Acheminement quotidien des bagages
- Frais de prise en charge des bagages à la gare
- Bon pour l'arrivée en train
- Visite de la bibliothèque de l'abbaye à Saint-Gall
- Itinéraire parfaitement élaboré
- Documents de voyage (1 x par chambre)
- Application de navigation et données GPS disponibles
- Abonnement SuisseMobile-Plus pour un an
- Assistance téléphonique

À noter

- Trajet en train et bus Saint-Gall — Herisau et Wattwil — Lichtensteig aller-retour non inclus
- Taxe de séjour à régler sur place

Via Jacobi : Rorschach - Einsiedeln

Patrimoine lacustre & monastique

La Via Jacobi est un itinéraire au charme indéniable. Au départ du lac de Constance, la route vous emmènera dans les Préalpes vallonnées de l'Appenzell en passant par la vieille ville historique de Saint-Gall. Lors de ce séjour à travers le Toggenburg en direction du lac de Zurich, vous pourrez découvrir fromages, traditions, et autres témoins du folklore local comme les cris de joie typiques qui retentissent parfois dans ces contrées. Vous découvrirez la promenade du lac près de Rapperswil, aussi ravissant que le lac de Constance, ou encore le plateau d'Einsiedeln avec le lac de Sihl qui dévoilera ses atouts sauvages et romantiques. On en viendrait presque à oublier que l'on se trouve sur un chemin de pèlerinage !

1. jour: Arrivée à Rorschach |

Rorschach — Saint-Gall

⊙ env. 4 h |→| env. 16 km ↑ 505 m ↓ 230 m

2. jour: Saint-Gall — Lichtensteig

⊙ env. 7 h |→| env. 24 km ↑ 805 m ↓ 975 m

3. jour: Lichtensteig — Rapperswil

⊙ env. 6.5 h |→| env. 28 km ↑ 515 m ↓ 725 m

4. jour: Rapperswil — Einsiedeln |

Départ ou prolongation

⊙ env. 4.5 h |→| env. 17 km ↑ 665 m ↓ 190 m

■ ■ ■ ■ Caractéristiques

L'itinéraire présente peu de variations de dénivelé mais les longues étapes requièrent une bonne condition physique. Les sentiers de la Via Jacobi sont faciles à parcourir, rendant ce séjour particulièrement agréable.





©Switzerland Tourism/Alessandra Meniconzi

Chemin panorama alpin Suisse orientale

Lac de Constance, Appenzell et Toggenburg

L'eau claire du lac de Constance, les collines verdoyantes de l'Appenzell et en arrière-plan le massif de l'Alpstein et les Churfirten : la première partie du chemin panorama alpin porte bien son nom. Outre ces points de vue magnifiques, les maisons peintes et autres traditions perpétuées en Appenzell et dans le Toggenburg, apportent un charme supplémentaire à ce séjour à la découverte de l'est de la Suisse. Après avoir passé le massif des Churfirten et le lac de Walen, le monastère d'Einsiedeln marquera la fin de ce voyage.

1. jour: Arrivée à Rorschach |

Rorschach — Trogen

⊙ env. 5.5 h |→| env. 18 km ↑ 990 m ↓ 480 m

2. jour: Trogen — Appenzell

⊙ env. 4 h |→| env. 13 km ↑ 485 m ↓ 605 m

3. jour: Appenzell — Schwägälp

⊙ env. 5.5 h |→| env. 15 km ↑ 1'020 m
↓ 450 m

4. jour: Schwägälp — Stein SG/Alt St. Johann

⊙ env. 4 h |→| env. 12 km ↑ 425 m ↓ 935 m

5. jour: Stein SG/Alt St. Johann — Amden

⊙ env. 5 h |→| env. 14 km ↑ 755 m ↓ 700 m

6. jour: Amden — Einsiedeln |

Départ ou prolongation

⊙ env. 7 h |→| env. 23 km ↑ 935 m ↓ 500 m

■□□□ Caractéristiques

En dehors de la première et de la dernière étape, il s'agit d'un itinéraire facile. Une bonne condition physique est requise pour les ascensions du premier et dernier jour.



Arrivée tous les jours: 03.05. - 12.10.

Saison 1: 27.09. - 12.10.

Saison 2: 03.05. - 26.09.

Prix par personne

Code de réservation	CH-OSWRE-06X
Saison 1	1'039.-
Saison 2	1'089.-
Supplément chambre simple	215.-

Catégorie: hôtels de classe moyenne, hôtel 4* à Schwägälp

Nuits supplémentaires

Einsiedeln	95.-
Supplément chambre simple	55.-
Rorschach	135.-
Supplément chambre simple	55.-

Prestations

- Nuitées avec petit-déjeuner
- Acheminement quotidien des bagages
- Frais de prise en charge des bagages à la gare
- Bon pour l'arrivée en train
- Itinéraire parfaitement élaboré
- Documents de voyage (1 x par chambre)
- Application de navigation et données GPS disponibles
- Abonnement SuisseMobile-Plus pour un an
- Assistance téléphonique

À noter

- Trajet en bus et train de Amden — Siebnen non inclus
- Taxe de séjour à régler sur place

Col de la Scaletta

Le col de Scaletta dégage quelque chose de mystique. Solitaire et plutôt archaïque, le col se trouve au cœur d'un paysage de montagne reposant lorsqu'il n'est pas emprunté par les randonneurs et les vététistes par temps ensoleillé. Autrefois, le col de la Scaletta était déjà beaucoup fréquenté. Ce passage de haute montagne constituait une partie de la route commerciale médiévale reliant Chur à Davos, puis à l'Engadine, et continuait par le col de Chaschauna en direction de Livigno et du Veltlin. L'itinéraire de randonnée Via Valtellina rappelle aujourd'hui encore le souvenir de cette importante liaison.

Dürrboden dans la vallée de la Dischma et Susauna du côté de l'Engadine, étaient les derniers villages muletiers avant le col. Toutefois, la route de Scaletta a fini par perdre son importance lorsque la route alpine passant par la Flüela a été ouverte en 1868. Aujourd'hui, ces itinéraires sont devenus encore plus appréciés par les amoureux d'activités en plein air, au même titre que le sentier de randonnée de Bergün dans la vallée de l'Albulatal, via le petit village de Sertig. La montée depuis la vallée de la Dischma est un peu abrupte et doit être gravie progressivement. C'est sans doute pour cette raison que le col s'appelle Scaletta, littéralement « petit escalier ».

Pour reprendre des forces ou passer la nuit au milieu des montagnes près du col de la Scaletta, le refuge de Kesch est particulièrement convoité, tandis que les magnifiques lacs environnants invitent à s'y rafraîchir. La vue sur le Piz Kesch, faisant parfois penser à une double pyramide, ne manquera pas non plus de vous enthousiasmer.



©Switzerland Tourism/Martina Nutt

Aperçu du voyage



Vacances individuelles
en vélo de course

En gravelbike le long du Rhin antérieur 88



Vacances à vélo
individuelles

Piste cyclable de l'Inn 89



Vacances individuelles
en VTT

Alpine Bike Grisons 93
Circuit du Parc National Suisse 92
Glacier Bike Tour 90



Vacances individuelles
de randonnée

Chemin panorama du Parc National 94
Tour de la Bernina 99
Trekking dans le canton des Grisons 100
Via Albula & Bernina 101
Via Engiadina 96
Via Spluga 95
Villages d'alpinisme 97



Vacances individuelles
de trailrunning

Via Grischuna 98



Plus de tours sur
www.eurotrek.ch/fr-grisons



© ToileArt.com

Arrivée tous les jours: 28.06. - 14.09.

Saison 1: 30.08. - 14.09.

Saison 2: 28.06. - 29.08.

Prix par personne

Code de réservation	CH-GRACC-06X
Saison 1	1'065.-
Saison 2	1'095.-
Supplément chambre simple	249.-
Gravel bike	355.-

Catégorie: hôtels de classe moyenne et auberges

Nuits supplémentaires

Coire	109.-
Supplément chambre simple	15.-

Prestations

- Nuitées avec petit-déjeuner
- Acheminement quotidien des bagages
- Frais de prise en charge des bagages à la gare
- Bon pour l'arrivée en train
- Itinéraire parfaitement élaboré
- Documents de voyage (1 x par chambre)
- Application de navigation et données GPS disponibles
- Abonnement SuisseMobile-Plus pour un an
- Assistance téléphonique

À noter

- Trajet RhB de Trun — Tschamut non inclus
- Taxe de séjour à régler sur place

En gravelbike le long du Rhin antérieur

Circuit découverte dans la région de la Surselva

Depuis Reichenau, le point le plus bas de la Surselva, vous traverserez la vallée sur toute sa longueur en gravel bike. Vous partirez ainsi par monts et par vaux pour découvrir les nombreux points forts de cette région. La roche claire des gorges du Rhin contraste vivement avec les eaux turquoise du fleuve. Les villages idylliques invitent à déguster la tourte aux noix des Grisons et d'autres spécialités. Les nombreuses vallées latérales de la Surselva sont également célèbres. Vous visiterez le Val Lumnezia et pédalerez jusqu'à la cabane Maighels. En gravel bike, vous découvrirez aussi les chemins un peu plus difficiles d'accès des montagnes grisonnes. En selle : le circuit découverte peut commencer.

1. jour: Arrivée à Coire |

Coire — Ilanz

↕ env. 45 km ↑ 1'415 m ↓ 1'275 m

2. jour: Ilanz — Brigels

↕ env. 30 km ↑ 1'560 m ↓ 985 m

3. jour: Brigels - Disentis

↕ env. 45 km ↑ 1'585 m ↓ 2'565 m

4. jour: Disentis — Obersaxen

↕ env. 31 km ↑ 1'420 m ↓ 1'270 m

5. jour: Obersaxen — Ilanz

↕ env. 40 km ↑ 1'375 m ↓ 1'950 m

6. jour: Ilanz — Coire |

Départ ou prolongation

↕ env. 65 km ↑ 1'845 m ↓ 1'985 m

■■■■ Caractéristiques

Une bonne condition physique est indispensable pour traverser la région de la Surselva. Avec un gravel bike, les longues étapes présentant un dénivelé important restent toutefois réalisables. Les parcours ne suivent que partiellement les itinéraires SuisseMobile. Vous pourrez vous orienter à l'aide de cartes et d'une application.






Nouvel itinéraire

Biosfera Val Müstair

Le Val Müstair forme, avec le Parc National Suisse et certaines parties de la commune de Scuol, la première réserve de biosphère alpine de l'UNESCO en Suisse. 80 % des agriculteurs de cette haute vallée ensoleillée proposent une production purement biologique. Figurent parmi les joyaux de la région, l'abbaye Saint-Jean-des-Sœurs inscrite au patrimoine mondial de l'UNESCO, l'atelier de tissage à la main appelé « tessanda », les nombreux musées et les villages ornés de sgraffites, le tout niché au cœur d'un paysage montagneux spectaculaire.



www.val-muestair.ch

Piste cyclable de l'Inn

Libre comme le vent

Une fois que le vent de la vallée Bergaglia a franchi le col de la Maloja, les masses d'air se précipitent vers l'Engadine. Ce vent appelé communément vent de Maloja, vous donnera le coup de pouce nécessaire pour rouler à toute allure lors de vos prochaines journées à vélo. Vous apercevrez bientôt la tour de l'église Saint-Maurice près de St. Moritz. Serait-ce peut-être à cause du vent de Maloja que celle-ci est un peu penchée ? Vous poursuivez ensuite votre route à travers la Haute-Engadine avant de rejoindre le Parc National Suisse. En haut du col de l'Ofen, les douces odeurs du Vinschgau vous enivreront déjà. Vous passerez bientôt Sta. Maria et la ville de Resia, dans le Tyrol du Sud. De retour en Suisse, vous pédalerez en amont jusqu'à Zernez. Une légère brise tiède du vent de Maloja, voilà ce qu'il reste, après vous avoir fait traverser l'une des plus belles régions de Suisse.

- 1. jour:** Arrivée à Maloja
2. jour: Maloja — Celerina
 ↳ env. 22 km ↑ 265 m ↓ 355 m
3. jour: Celerina — Zernez
 ↳ env. 33 km ↑ 340 m ↓ 585 m
4. jour: Zernez — Sta. Maria
 ↳ env. 37 km ↑ 900 m ↓ 995 m
5. jour: Sta. Maria — Resia
 ↳ env. 34 km ↑ 1'085 m ↓ 940 m
6. jour: Resia — Scuol
 ↳ env. 35 km ↑ 600 m ↓ 875 m
7. jour: Scuol — Zernez |
 Départ ou prolongation
 ↳ env. 32 km ↑ 857 m ↓ 625 m

■ ■ ■ ■ Caractéristiques

Une longue ascension vous attend au 4^{ème} jour pour franchir le col de l'Ofen. La succession des montées et descentes demande une certaine endurance. Mais l'itinéraire reste facile en raison de la brièveté des étapes.



Arrivée tous les jours: 14.06. - 28.09.

Saison 1: 13.09. - 28.09.

Saison 2: 14.06. - 12.09.

Prix par personne

Code de réservation	CH-GRRMS-07X
Saison 1	1'379.-
Saison 2	1'449.-
Supplément chambre simple	269.-
Countrybike 27- vitesses	165.-
Vélo électrique	299.-

Catégorie: hôtels de classe moyenne

Nuits supplémentaires


Maloja	135.-
Supplément chambre simple	40.-
Zernez	149.-
Supplément chambre simple	25.-

Prestations

- Nuitées avec petit-déjeuner
- Acheminement quotidien des bagages
- Frais de prise en charge des bagages à la gare
- Bon pour l'arrivée en train
- Entrée au musée du monastère de Müstair
- Itinéraire parfaitement élaboré
- Documents de voyage (1 x par chambre)
- Application de navigation et données GPS disponibles
- Abonnement SuisseMobile-Plus pour un an
- Assistance téléphonique

À noter

- Trajet en bus Müstair — Zernez non inclus
- Taxe de séjour à régler sur place



Variantes

Vous pouvez également réserver ce voyage en tant que « Variante Ouest » d'Andermatt à Zermatt (4 jours / 3 nuits). Plus d'informations sur notre site.

Arrivée tous les jours: 28.06. - 14.09.

Saison 1: 30.08. - 14.09.

Saison 2: 28.06. - 29.08.

Prix par personne

Code de réservation	CH-GRAZZ-12X
Saison 1	2'299.-
Saison 2	2'395.-
Supplément chambre simple	799.-
VTT Fully	435.-
VTT électrique Fully	545.-

Catégorie: hôtels de classe moyenne (pour la plupart des hôtels certifiés Bike)

Glacier Bike Tour Est

Code de réservation	CH-GRAZA-08X
Saison 1	1'465.-
Saison 2	1'509.-
Supplément chambre simple	499.-
VTT Fully	349.-
VTT électrique Fully	435.-

Catégorie: hôtels de classe moyenne (pour la plupart des hôtels certifiés Bike)

Nuits supplémentaires sur notre site.

Glacier Bike Tour

Vivre le moment au maximum, tout simplement

Sur le trajet du Glacier Express, vous verrez des styles architecturaux et paysages se succéder. Il en sera d'ailleurs de même pour la gastronomie. Celui qui comprend le dialecte grison et le haut valaisan, aura certainement du mal avec le romanche. Vous verrez, tous ces détails vous sauteront aux yeux rapidement, mais seulement si vous baissez la cadence et prenez le temps de voyager de St. Moritz à Zermatt. Heureusement, la ligne de chemin de fer la plus célèbre du monde a un petit frère, le Glacier Bike Tour, dont le tempo sera idéal pour ce trajet. Pendant que les voyageurs en train contempleront les montagnes suisses à travers leurs fenêtres panoramiques, le trajet de St. Moritz à Zermatt vous permettra, quant à lui, de vous plonger au cœur de l'action et de vivre une expérience inoubliable.

1. jour: Arrivée à St. Moritz

2. jour: St. Moritz — Bergün

I-| env. 36 km ↑ 720 m ↓ 1'120 m

3. jour: Bergün — Lenzerheide

I-| env. 38 km (Singletrails: 3.5 km) ↑ 1'095 m ↓ 995 m

4. jour: Lenzerheide — Thusis

I-| env. 33 km (Singletrails: 1.5 km) ↑ 730 m ↓ 1'510 m

5. jour: Thusis — Bonaduz

I-| env. 33 km (Singletrails: 1 km) ↑ 1'250 m ↓ 1'290 m

6. jour: Bonaduz — Ilanz

I-| env. 37 km (Singletrails: 1.7 km) ↑ 1'280 m ↓ 1'250 m

7. jour: Ilanz — Disentis

I-| env. 32 km ↑ 650 m ↓ 220 m

8. jour: Disentis — Andermatt

I-| env. 33 km (Singletrails: 2.3 km) ↑ 1'250 m ↓ 930 m

9. jour: Andermatt — Ulrichen

I-| env. 45 km ↑ 1'100 m ↓ 1'180 m

10. jour: Ulrichen — Visp

I-| env. 58 km (Singletrails: 2 km) ↑ 550 m ↓ 1'240 m

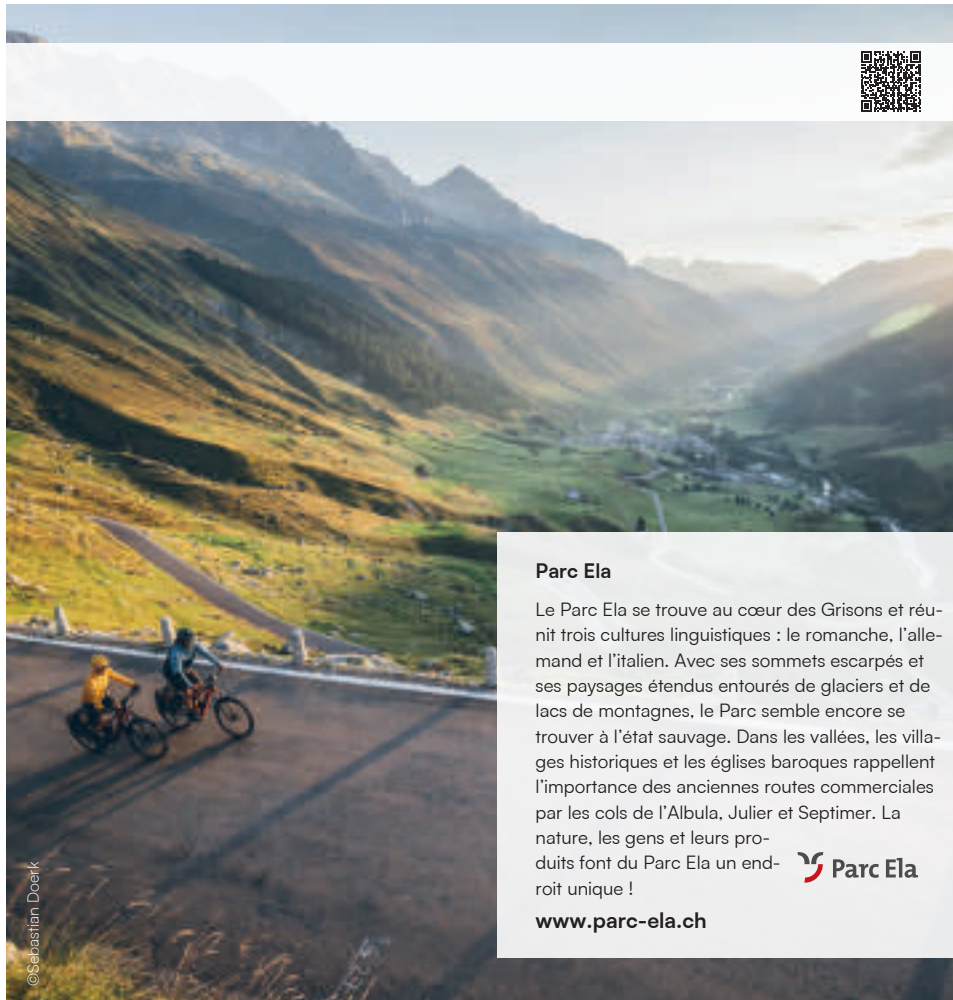
11. jour: Visp — Zermatt

I-| env. 38 km (Singletrails: 4.8 km) ↑ 1'140 m ↓ 190 m

12. jour: Départ ou prolongation



©Sebastian Doerk



©Sebastian Doerk



Parc Ela

Le Parc Ela se trouve au cœur des Grisons et réunit trois cultures linguistiques : le romanche, l'allemand et l'italien. Avec ses sommets escarpés et ses paysages étendus entourés de glaciers et de lacs de montagnes, le Parc semble encore se trouver à l'état sauvage. Dans les vallées, les villages historiques et les églises baroques rappellent l'importance des anciennes routes commerciales par les cols de l'Albula, Julier et Septimer. La nature, les gens et leurs produits font du Parc Ela un endroit unique !



www.parc-ela.ch

Glacier Bike Tour Est

1. jour: Arrivée à St. Moritz

2. jour: St. Moritz — Bergün

↕ env. 36 km ↑ 720 m ↓ 1'120 m

3. jour: Bergün — Lenzerheide

↕ env. 38 km (Singletrails: 3.5 km) ↑ 1'095 m ↓ 995 m

4. jour: Lenzerheide — Thusis

↕ env. 33 km (Singletrails: 1.5 km) ↑ 730 m ↓ 1'510 m

5. jour: Thusis — Bonaduz

↕ env. 33 km (Singletrails: 1 km) ↑ 1'250 m ↓ 1'290 m

6. jour: Bonaduz — Ilanz

↕ env. 37 km (Singletrails: 1.7 km) ↑ 1'280 m ↓ 1'250 m

7. jour: Ilanz — Disentis

↕ env. 32 km ↑ 650 m ↓ 220 m

8. jour: Disentis — Andermatt |

Départ ou prolongation

↕ env. 33 km (Singletrails: 2.3 km) ↑ 1'250 m ↓ 930 m

■ ■ ■ ■ Caractéristiques

Ce voyage de plusieurs jours est plutôt destiné aux VTT électriques. Les nombreux mètres de dénivelé que vous aurez à franchir quotidiennement seront bien plus agréables à parcourir avec un moteur électrique. Les étapes, passent par des chemins naturels, sur de l'asphalte et des sentiers faciles. Sur le plan technique, cet itinéraire ne pose aucun problème aux vététistes expérimentés.



Prestations

- Nuitées avec petit-déjeuner
- Acheminement quotidien des bagages
- Bon pour l'arrivée en train
- Itinéraire parfaitement élaboré
- Documents de voyage (1 x par chambre)
- Application de navigation et données GPS disponibles
- Abonnement SuisseMobile-Plus pour un an
- Assistance téléphonique

À noter

- Taxe de séjour à régler sur place



Paysages montagneux

©Switzerland Tourism / Andri Metzler

Arrivée tous les jours: 28.06. - 14.09.

Saison 1: 30.08. - 14.09.

Saison 2: 28.06. - 29.08.

Prix par personne

Code de réservation	Cat. A	Cat. B
CH-GRASS-	04A	04B
Saison 1	775.-	699.-
Saison 2	815.-	735.-
Supplément chambre simple	129.-	55.-
VTT Fully	249.-	249.-
VTT électrique Fully	299.-	299.-

Catégorie A: hôtels 4* & hôtels de classe moyenne
Catégorie B: hôtels de classe moyenne & auberges

Nuits supplémentaires

	Cat. A	Cat. B
Scoul	105.-	105.-
Supplément chambre simple	40.-	40.-

Prestations

- Nuitées avec petit-déjeuner
- Acheminement quotidien des bagages
- Frais de prise en charge des bagages à la gare
- Bon pour l'arrivée en train
- Itinéraire parfaitement élaboré
- Documents de voyage (1 x par chambre)
- Application de navigation et données GPS disponibles
- Abonnement SuisseMobile-Plus pour un an
- Assistance téléphonique

À noter

- Taxe de séjour à régler sur place

Circuit du Parc National Suisse

Sur les traces du marathon VTT du Parc National

Le marathon cycliste autour du Parc National Suisse est probablement l'un des événements les plus spectaculaires de Suisse. Les athlètes du monde entier ne ménagent pas leurs efforts et parcourent jusqu'à 140 kilomètres en quelques heures seulement. Les pros ont peu de temps à consacrer aux beaux paysages, mais l'itinéraire mérite que l'on prenne le temps de s'attarder. Au cours de votre séjour autour du Parc National, vous suivrez le célèbre circuit cycliste sur plusieurs jours. Vous traverserez de petits hameaux, visiterez la vallée de Münster, ferez un détour par les boutiques de Livigno et reviendrez enfin en Basse-Engadine. Quand vous aurez rejoint la destination de votre voyage, vous vous sentirez vous aussi l'âme d'un champion en déambulant dans les rues de Scuol, mais contrairement aux pros, vous franchirez la ligne d'arrivée avec le sourire et de nombreux souvenirs.

1. jour: Arrivée à Scuol |

Scoul — Tschierv

↕ env. 31 km (Singletrails: 4 km) ↑ 1'120 m
↓ 725 m

2. jour: Tschierv — Livigno

↕ env. 41 km (Singletrails: 3 km) ↑ 1'055 m
↓ 935 m

3. jour: Livigno — S-chanf

↕ env. 25 km (Singletrails: 4 km) ↑ 860 m
↓ 1'015 m

4. jour: S-chanf — Scuol |

Départ ou prolongation

↕ env. 48 km (Singletrails: 1 km) ↑ 1'100 m
↓ 1'500 m

■ ■ ■ □ Caractéristiques

Les montées abruptes alternent avec des passages tranquilles à travers les villages de Basse-Engadine. Une bonne condition physique est nécessaire, en particulier pour le 2ème jour, ainsi que de l'expérience en VTT sur des singletrails.





©Switzerland Tourism

Parc National Suisse

Dans le Parc National Suisse, la nature se développe librement depuis plus de 100 ans. Le résultat ? Une incroyable oasis naturelle qui offre des expériences inoubliables au cœur de paysages sauvages.



www.nationalpark.ch

Variantes

Vous pouvez également réserver ce voyage dans des variantes plus courtes « Variante Est » de Scuol à Tiefencastel (5 jours / 4 nuits) ou « Variante Ouest » de Tiefencastel à Andermatt (4 jours / 3 nuits). Plus d'informations sur notre site.

Alpine Bike Grisons

Entre cyclistes dans la région des Grisons

Une nature immaculée du Parc National Suisse et en même temps le point de départ d'un des plus beaux tours cyclistes des Alpes. Vous vous laisserez glisser vers le Val Müstair, faites une pause à Livigno et continuerez vers St. Moritz. La montée est raide sur les anciens sentiers de muletiers, au passage du col du Septimer. Puis vous arriverez dans la région d'Albul. Après Turrahus, la vallée de Safien invitera à s'y attarder. Enfin, vous rejoindrez Andermatt.

1. jour: Arrivée à Scuol |

Scuol — Tschieriv

↕ env. 31 km (Singletrails: 4 km) ↑ 1'100 m
↓ 720 m

2. jour: Tschieriv — Livigno

↕ env. 42 km (Singletrails: 7 km) ↑ 1'090 m
↓ 950 m

3. jour: Livigno — St. Moritz

↕ env. 48 km (Singletrails: 13 km) ↑ 785 m
↓ 820 m

4. jour: St. Moritz — Bivio

↕ env. 39 km (Singletrails: 6 km) ↑ 1'460 m
↓ 1'460 m

5. jour: Bivio — Tiefencastel

↕ env. 34 km (Singletrails: 2 km) ↑ 590 m
↓ 1'490 m

6. jour: Tiefencastel — Turrahus

↕ env. 46 km (Singletrails: 3 km) ↑ 2'130 m
↓ 1'300 m

7. jour: Turrahus — Lumbrein

↕ env. 41 km (Singletrails: 3 km) ↑ 1'360 m
↓ 1'640 m

8. jour: Lumbrein — Disentis

↕ env. 44 km (Singletrails: 3 km) ↑ 1'010 m
↓ 1'295 m

9. jour: Disentis — Andermatt |

Départ ou prolongation

↕ env. 47 km (Singletrails: 10 km) ↑ 1'740 m
↓ 1'440 m

■■■■ Caractéristiques

La Alpine Bike est la route royale du réseau cyclable suisse. L'itinéraire sur les sentiers requiert une bonne condition physique et une bonne technique. Sur chaque étape, de courts passages devront être franchis en poussant les vélos.



Arrivée tous les jours: 28.06. - 14.09.

Saison 1: 30.08. - 14.09.

Saison 2: 28.06. - 29.08.

Prix par personne

Code de réservation	CH-GRASA-09A
Saison 1	1'629.-
Saison 2	1'675.-
Supplément chambre simple	365.-
VTT Fully	375.-
VTT électrique Fully	465.-

Catégorie: hôtels 4*, hôtels de classe moyenne & auberges (dans le Turrahus douche/WC à l'étage)

Nuits supplémentaires

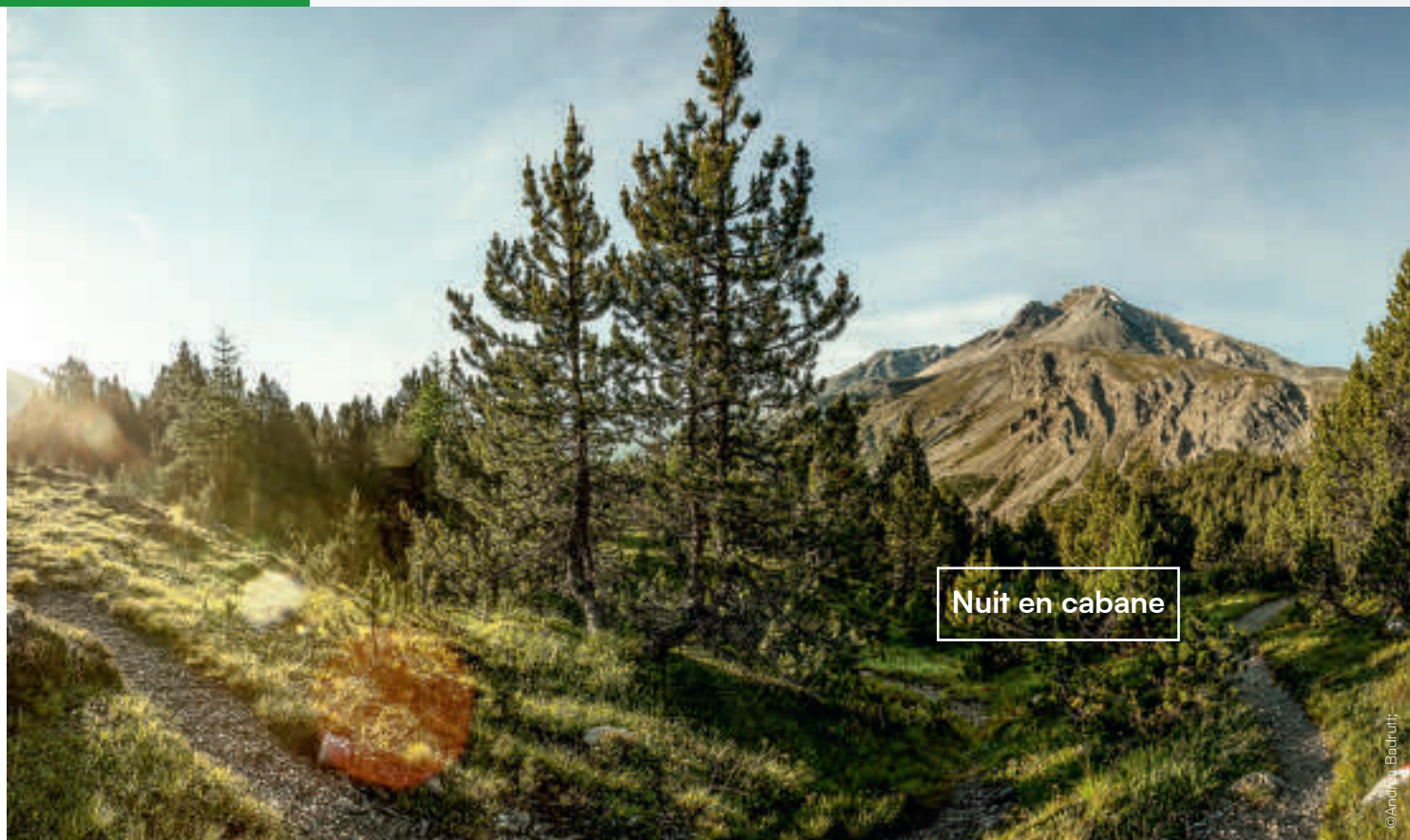
Andermatt	125.-
Supplément chambre simple	99.-
Scuol	105.-
Supplément chambre simple	40.-

Prestations

- Nuitées avec petit-déjeuner
- Acheminement quotidien des bagages
- Frais de récupération des bagages à la gare
- Bon pour l'arrivée en train
- Itinéraire parfaitement élaboré
- Documents de voyage (1 x par chambre)
- Application de navigation et données GPS disponibles
- Abonnement SuisseMobile-Plus pour un an
- Assistance téléphonique

À noter

- Taxe de séjour à régler sur place



Nuit en cabane

©Annette Baurli

Arrivée tous les jours: 28.06. - 14.09.

Saison 1: 30.08. - 14.09.

Saison 2: 28.06. - 29.08.

Prix par personne

Code de réservation	CH-GRWSZ-08X
Saison 1	1'445.-
Saison 2	1'529.-
Supplément chambre simple	145.-

Catégorie: hôtels de classe moyenne et auberges de montagne, dortoir au refuge Sesvenna, chambre twin avec WC à l'étage à la Chamanna Cluozza (pas de douche disponible)

Nuits supplémentaires

Zernez	149.-
Supplément chambre simple	25.-

Prestations

- Nuitées avec petit-déjeuner
- Demi-pension au refuge Sesvenna et Chamanna Cluozza
- Acheminement quotidien des bagages (sauf refuge Sesvenna et Chamanna Cluozza)
- Frais de prise en charge des bagages à la gare
- Bon pour l'arrivée en train
- Itinéraire parfaitement élaboré
- Documents de voyage (1 x par chambre)
- Application de navigation et données GPS disponibles
- Abonnement SuisseMobile-Plus pour un an
- Assistance téléphonique

À noter

- Taxe de séjour à régler sur place

Chemin panorama du Parc National

Tour du « poumon vert » de la Suisse

Le Parc National Suisse. Depuis 1979, la plus grande réserve naturelle du pays et l'une des dernières grandes surfaces intactes des Alpes. Ici, l'homme a décidé de se retirer afin de laisser la nature reprendre ses droits. La randonnée le long du sentier panoramique vous permettra de vivre intensément ce rôle de spectateur tandis que le cœur vert de la Suisse se présentera parfois de manière sauvage, puis idyllique. Loin de la civilisation et au cœur d'un magnifique paysage de montagne, votre cœur battra sûrement plus fort pour le Parc National Suisse.

1. jour: Arrivée à Zernez

2. jour: Zernez — Lavin

⊙ env. 8 h |→| env. 21 km ↑ 1'445 m ↓ 1'445 m

3. jour: Scuol — Refuge Sesvenna

⊙ env. 6.5 h |→| env. 18 km ↑ 1'290 m ↓ 230 m

4. jour: Refuge Sesvenna — S-charl

⊙ env. 4 h |→| env. 11 km ↑ 540 m ↓ 990 m

5. jour: S-charl — Col de l'Ofen

⊙ env. 5.5 h |→| env. 18 km ↑ 720 m ↓ 375 m

6. jour: Col de l'Ofen — Il Fuorn

⊙ env. 5.5 h |→| env. 15 km ↑ 555 m ↓ 905 m

7. jour: Il Fuorn — Chamanna Cluozza

⊙ env. 6 h |→| env. 14 km ↑ 1'195 m ↓ 1'125 m

8. jour: Chamanna Cluozza — Zernez |

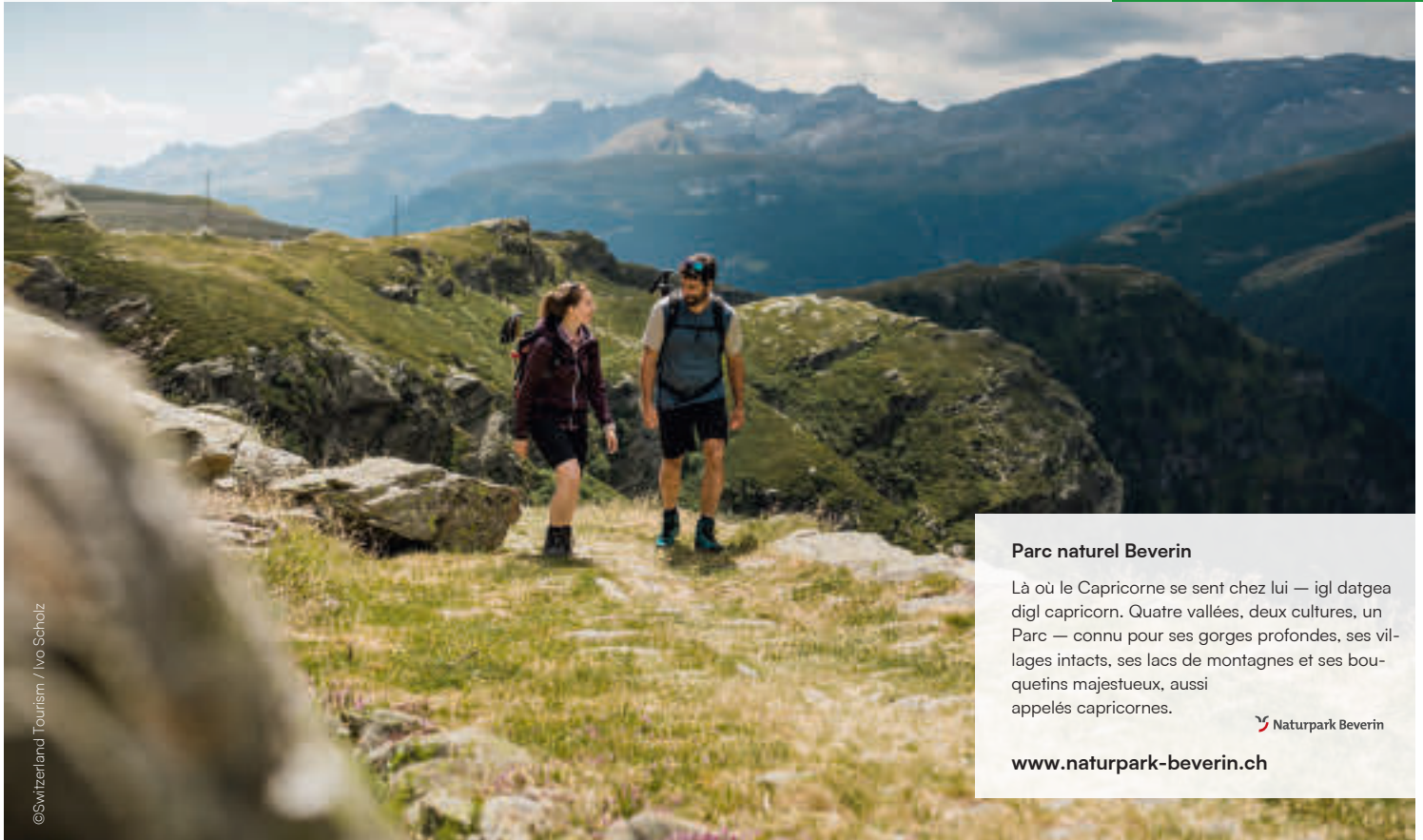
Départ ou prolongation

⊙ env. 5 h |→| env. 14 km ↑ 755 m ↓ 1'150 m

■■■■ Caractéristiques

Une randonnée exigeante pour les randonneurs expérimentés. Une expérience de randonnée de plusieurs jours en terrain alpin, un pied sûr et une bonne condition physique sont nécessaires pour cet itinéraire qui franchit quelques cols à 2'600 mètres d'altitude.






©Switzerland Tourism / Ivo Scholz

Parc naturel Beverin

Là où le Capricorne se sent chez lui — igl datgea digl capricorn. Quatre vallées, deux cultures, un Parc — connu pour ses gorges profondes, ses villages intacts, ses lacs de montagnes et ses bouquetins majestueux, aussi appelés capricornes.

www.naturpark-beverin.ch

Via Spluga

La plus belle randonnée à travers les Alpes

La Via Spluga fait partie des chemins de Grande Randonnée les plus célèbres des Alpes. L'itinéraire dévoile tout d'abord les légendaires gorges de Viamala et de Roffla. Le paysage évolue et les parois rocheuses laissent place au décor verdoyant de la vallée du Rheinwald et à la quiétude des lacs de montagne. Le charmant village de Splügen (Spluga, en italien) offre une halte bienvenue avant l'ascension au col du même nom. Cette route commerciale historique, autrefois empruntée par les Romains, est l'un des plus anciens sentiers muletiers d'Europe. Au cœur de paysages grandioses, la Via Spluga combine à merveille histoire, culture et nature.

1. jour: Arrivée à Thusis |**Thusis — Andeer**

⊙ env. 6 h |→| env. 17 km ↑ 1'150 m ↓ 865 m

2. jour: Andeer — Splügen

⊙ env. 5 h |→| env. 14 km ↑ 855 m ↓ 350 m

3. jour: Circuit des lacs de Suretta

⊙ env. 4-5 h |→| env. 14 km ↑ 880 m ↓ 895 m

4. jour: Splügen — Isola/Madésimo

⊙ env. 6 h |→| env. 17 km ↑ 685 m ↓ 890 m

5. jour: Isola/Madésimo — Chiavenna

⊙ env. 5 h |→| env. 18 km ↑ 160 m ↓ 1'090 m

6. jour: Départ ou prolongation**■ ■ ■ ■ ■ Caractéristiques**

Pour cette randonnée en terrain alpin, il faut avoir le pied sûr. Les étapes parfois longues réservent également de forts dénivelés qui nécessitent une bonne condition physique. Dans les gorges, la Via Spluga suit principalement des chemins asphaltés.



Arrivée tous les jours: 14.06. - 28.09.

Saison 1: 13.09. - 28.09.

Saison 2: 14.06. - 12.09.

Prix par personne

Code de réservation	CH-GRWTC-06X
Saison 1	979.-
Saison 2	1'095.-
Supplément chambre simple	415.-
Supplément seul voyageur	129.-

Catégorie: hôtels de classe moyenne & auberges

Nuits supplémentaires

Chiavenna	89.-
Supplément chambre simple	45.-
Thusis	115.-
Supplément chambre simple	35.-

Prestations

- Nuitées avec petit-déjeuner
- Acheminement quotidien des bagages
- Frais de prise en charge des bagages à la gare
- Bon pour l'arrivée en train
- Entrées des gorges de Roffla et Viamala
- Itinéraire parfaitement élaboré
- Documents de voyage (1 x par chambre)
- Application de navigation et données GPS disponibles
- Abonnement SuisseMobile-Plus pour un an
- Assistance téléphonique

À noter

- Taxe de séjour à régler sur place



Best-seller

Variantes

Vous pouvez également réserver ce voyage dans des variantes plus courtes « Classique » de Maloja à Zernez (6 jours / 5 nuits), « Haute-Engadine » de Maloja à Zernez (6 jours / 5 nuits) ou « Basse-Engadine » de Zernez à Tschlin (6 jours / 5 nuits). Plus d'informations sur notre site.



© Gian Arruffi/Giovanelli

Arrivée tous les jours: 28.06. - 14.09.

Saison 1: 30.08. - 14.09.

Saison 2: 28.06. - 29.08.

Prix par personne

Code de réservation	CH-GRWMT-12X
Saison 1	2'325.-
Saison 2	2'459.-
Supplément chambre simple	599.-

Catégorie: hôtels 4* & hôtels de classe moyenne

Nuits supplémentaires sur notre site.

Prestations

- Nuitées avec petit-déjeuner
- Acheminement quotidien des bagages
- Frais de prise en charge des bagages à la gare
- Bon pour l'arrivée en train
- Trajet en téléphérique selon programme
- Itinéraire parfaitement élaboré
- Documents de voyage (1 x par chambre)
- Application de navigation et données GPS disponibles
- Abonnement SuisseMobile-Plus pour un an
- Assistance téléphonique

À noter

- Trajets en train et en bus (Lavin — Zernez aller-retour, Sent — Scuol aller-retour et Tschlin — Scuol) non inclus
- Taxe de séjour à régler sur place

Via Engiadina

Sentiers d'altitude en Engadine

Issue de 800 glaciers, l'Inn prend sa source au col de Lunghin. La Via Engiadina vous conduira de la Haute-Engadine à la Basse-Engadine par des chemins d'altitude pittoresques, en vous offrant régulièrement une vue imprenable sur la rivière. Vous passerez Silvaplana et St. Moritz et admirerez les glaciers scintillants de la chaîne de la Bernina. Très vite, l'itinéraire vous fera quitter les centres touristiques et vous mènera à la découverte de villages de montagne. L'itinéraire traverse le Parc National, où la nature est libre depuis plus de 100 ans.

1. jour: Arrivée à Maloja

2. jour: Maloja — Silvaplana

⊙ env. 4 h |→| env. 13 km ↑ 725 m ↓ 715 m

3. jour: Silvaplana — Celerina

⊙ env. 5 h |→| env. 14 km ↑ 860 m ↓ 400 m

4. jour: Celerina — Bever

⊙ env. 3 h |→| env. 10 km ↑ 215 m ↓ 780 m

5. jour: Bever — Zuoz

⊙ env. 3.5 h |→| env. 11 km ↑ 620 m ↓ 610 m

6. jour: Zuoz — Zernez

⊙ env. 5.5 h |→| env. 20 km ↑ 610 m ↓ 860 m

7. jour: Zernez — Lavin

⊙ env. 3.5 h |→| env. 12 km ↑ 410 m ↓ 475 m

8. jour: Lavin — Guarda

⊙ env. 5 h |→| env. 13 km ↑ 995 m ↓ 740 m

9. jour: Guarda — Ardez

⊙ env. 4.5 h |→| env. 14 km ↑ 605 m ↓ 825 m

10. jour: Ardez — Ftan

⊙ env. 4.5 h |→| env. 13 km ↑ 815 m ↓ 220 m

11. jour: Ftan — Sent

⊙ env. 3.5 h |→| env. 12 km ↑ 160 m ↓ 790 m

12. jour: Sent — Tschlin |

Départ ou prolongation

⊙ env. 4.5 h |→| env. 16 km ↑ 735 m ↓ 635 m

■ ■ ■ ■ Caractéristiques

Une randonnée d'altitude pour les amateurs de panoramas. Une bonne condition physique et un pied sûr sont nécessaires.





Nuit en cabane

Bergsteigerdörfer

Les villages d'alpinisme se trouvent légèrement en retrait et à l'abri du tumulte des grands centres touristiques. Cette distinction est attribuée de manière sélective par les clubs alpins et symbolise un modèle de tourisme doux et respectueux de l'environnement. Que ce soit pour une randonnée agréable, une session d'escalade alpine difficile, une sortie en raquettes ou pour de l'escalade sur glace : ces destinations proposent des sports de montagne en harmonie avec la nature, pour tous les niveaux et surtout, au cœur d'un décor à couper le souffle.



www.bergsteigerdoerfer.org

Villages d'alpinisme

De l'Engadine au Val Venosta

L'initiative des clubs alpins distingue les hébergements qui proposent un tourisme doux et proche de la nature. Situés dans les Alpes, au cœur d'un cadre idyllique — sans grandes structures pour les remontées mécaniques ou autres équipements touristiques — les villages d'alpinisme proposent à leurs visiteurs un univers montagnard authentique. Cette randonnée permet de relier Guarda et Ardez en Basse-Engadine à leur équivalent dans le Tyrol du Sud : le village de Matsch. Il est bien évident que vous ne resterez pas dans la vallée au cours de cette randonnée. En partant des beaux centres des villages, vous monterez jusqu'à des refuges de montagne aux panoramas exceptionnels. Vous franchirez de hauts cols, visiterez des lacs magnifiques et profiterez de journées inoubliables dans les plus belles régions des Alpes.

1. jour: Arrivée à Guarda |

Guarda — Chamonna Tuoi

⊙ env. 3 h |→| env. 8 km ↑ 645 m ↓ 50 m

2. jour: Chamonna Tuoi — Ardez/Scuol

⊙ env. 4.5 h |→| env. 13 km ↑ 385 m ↓ 1'200 m

3. jour: Ardez/Scuol — Refuge Sesvenna

⊙ env. 4.5 h |→| env. 13 km ↑ 1'230 m ↓ 95 m

4. jour: Refuge Sesvenna — Mals

⊙ env. 5 h |→| env. 16 km ↑ 25 m ↓ 1'220 m

5. jour: Mals — Refuge Oberettes

⊙ env. 5 h |→| env. 14 km ↑ 1'110 m ↓ 10 m

6. jour: Refuge Oberettes — Mals

⊙ env. 4 h |→| env. 9 km ↑ 360 m ↓ 1'205 m

7. jour: Départ ou prolongation

■■■■■ Caractéristiques

Un circuit difficile et plutôt destiné aux montagnards expérimentés. Par endroits, les randonnées conduisent à plus de 3'000 mètres d'altitude. Il est donc nécessaire d'être habitué aux randonnées de plusieurs jours en milieu alpin, d'avoir le pied sûr et une bonne condition physique.



Arrivée tous les jours: 28.06. - 14.09.

Saison 1: 30.08. - 14.09.

Saison 2: 28.06. - 29.08.

Prix par personne

Code de réservation	CH-GRWGM-07X
Saison 1	975.-
Saison 2	1'025.-
Supplément chambre simple	125.-

Catégorie: hôtels de classe moyenne, dortoirs dans les refuges de montagne

Nuits supplémentaires sur notre site.

Prestations

- Nuitées avec petit-déjeuner
- Demi-pension dans les refuges
- Acheminement quotidien des bagages (sauf les refuges)
- Frais de prise en charge des bagages à la gare
- Bon pour l'arrivée en train
- Itinéraire parfaitement élaboré
- Documents de voyage (1 x par chambre)
- Application de navigation et données GPS disponibles
- Abonnement SuisseMobile-Plus pour un an
- Assistance téléphonique

À noter

- Trajets en train et en bus Ardez — Scuol — S-charl non inclus
- Si disponibles, les douches sont payable directement sur place, sac de couchage obligatoire
- Taxe de séjour à régler sur place



© PathrunnerPhoto

Arrivée tous les jours: 28.06. - 14.09.

Saison 1: 30.08. - 14.09.

Saison 2: 28.06. - 29.08.

Prix par personne

Code de réservation	CH-GRAKS-08X
Saison 1	1'569.-
Saison 2	1'645.-
Supplément chambre simple	419.-

Catégorie: hôtels de classe moyenne, à Dürrboden et Spinas WC/douche à l'étage

Nuits supplémentaires

Klosters/Auberge de montagne Vereina	99.-
Supplément chambre simple	45.-
St. Moritz	119.-
Supplément chambre simple	60.-

Prestations

- Nuitées avec petit-déjeuner
- Acheminement quotidien des bagages
- Frais de prise en charge des bagages à la gare
- Bon pour l'arrivée en train
- Itinéraire parfaitement élaboré
- Documents de voyage (1 x par chambre)
- Application de navigation et données GPS disponibles
- Abonnement SuisseMobile-Plus pour un an
- Assistance téléphonique

À noter

- Réservation obligatoire pour le bus Klosters — Vereina, non inclus
- Taxe de séjour à régler sur place

Via Grischuna

Les plus beaux sommets du monde

La Via Grischuna affiche quelque 9'000 mètres de dénivelé en sept étapes, de Klosters à St. Moritz. À première vue, il peut sembler surprenant de trouver un dénivelé de cette ampleur dans les Grisons. Mais au second coup d'œil, tout s'éclaire : les montagnes suisses n'ont rien à envier aux sommets internationaux. Au contraire : de vastes vallées rocheuses, des lacs aux eaux cristallines et un glacier d'une blancheur éclatante font des Grisons l'une des plus belles régions de Suisse. La Via Grischuna traverse un paysage à la fois romantique et sauvage qui ne cessera jamais de laisser sans voix et à bout de souffle même les meilleurs trail runners, et pas seulement à cause des nombreux mètres de dénivelé.

1. jour: Arrivée à Klosters |

Vereina — Dürrboden

↕ env. 23 km ↑ 1'330 m ↓ 1'265 m

2. jour: Dürrboden — Bergün

↕ env. 17-28 km ↑ 800-1195 m ↓ 965-1840 m

3. jour: Bergün — Spinas

↕ env. 18 km ↑ 1'175 m ↓ 825 m

4. jour: Spinas — Bivio

↕ env. 27 km ↑ 1'335 m ↓ 1'385 m

5. jour: Bivio — Silvaplana

↕ env. 21 km ↑ 1'120 m ↓ 1'080 m

6. jour: Silvaplana — Pontresina

↕ env. 20 km ↑ 970 m ↓ 1'015 m

7. jour: Pontresina — St. Moritz

↕ env. 23 km ↑ 1'230 m ↓ 1'265 m

8. jour: Départ ou prolongation

■■■■ Caractéristiques

Ils franchiront un dénivelé de plus de 1'000 mètres à chacune des sept étapes de la Via Grischuna. Il est impératif d'avoir de l'expérience et le pied parfaitement sûr pour s'engager dans ces montées et descentes abruptes en terrain alpin. Une excellente condition physique est requise.





Variantes

Vous pouvez également réserver ce voyage dans des variantes « Autour du groupe de la Bernina » de/à Pontresina (9 jours / 8 nuits) ou « Trailrunning » du Col de la Bernina à Maloja (5 jours / 4 nuits). Plus d'informations sur notre site.

Tour de la Bernina

Randonnée panoramique en Engadine

Les glaciers scintillants du massif de la Bernina offrent l'un des plus beaux panoramas des Alpes. C'est dans ce décor grandiose que débute une randonnée unique : vous démarrerez dans le ravissant Val Poschiavo et marcherez jusqu'au lac voisin avant de prendre la direction du Piz Bernina. Après une pause au col, vous monterez à la cabane Diavolezza d'où vous profiterez du coucher de soleil sur les sommets du massif de la Bernina. Avant de descendre dans le Val da Fain par un paysage idyllique, vous irez rendre une petite visite à la fée du Munt Pers dont parle toutes les légendes. Pour finir, traversée du Val Roseg et détour par le glacier de Morteratsch, avant d'atteindre les rives du Lac de Sils où s'achèvera ce magnifique séjour.

1. jour: Arrivée à Poschiavo

2. jour: Poschiavo — Col de la Bernina

⊙ env. 4 h |→| env. 11 km ↑ 870 m

3. jour: Col de la Bernina — Diavolezza

⊙ env. 5 h |→| env. 12 km ↑ 980 m ↓ 260 m

4. jour: Diavolezza — Pontresina

⊙ env. 4,5-5 h |→| env. 11-14 km ↑ 855-795 m
↓ 610-1045 m

5. jour: Pontresina — Surlej

⊙ env. 5 h |→| env. 14 km ↑ 990 m ↓ 60 m

6. jour: Silvaplana — Maloja |

Départ ou prolongation

⊙ env. 4 h |→| env. 15 km ↑ 210 m ↓ 1'100 m

■ ■ ■ □ Caractéristiques

Cet itinéraire vous mène à de hautes altitudes.

Quelques étapes peuvent être raccourcies mais une bonne condition physique et un pied sûr sont toutefois indispensables pour certaines ascensions parfois très rudes.



Arrivée tous les jours: 28.06. - 14.09.

Saison 1: 30.08. - 14.09.

Saison 2: 28.06. - 29.08.

Prix par personne

Code de réservation	CH-GRWPM-06X
Saison 1	1'189.-
Saison 2	1'239.-
Supplément chambre simple	205.-

Catégorie: hôtels de classe moyenne & hôtel 4*, auberge de montagne à Diavolezza (douche/WC dans la chambre)

Nuits supplémentaires

Maloja	135.-
Supplément chambre simple	40.-
Poschiavo	115.-
Supplément chambre simple	40.-

Prestations

- Nuitées avec petit-déjeuner
- Demi-pension à Diavolezza
- Acheminement quotidien des bagages
- Frais de prise en charge des bagages à la gare
- Bon pour l'arrivée en train
- Trajet en téléphérique selon programme
- Itinéraire parfaitement élaboré
- Documents de voyage (1 x par chambre)
- Application de navigation et données GPS disponibles
- Abonnement SuisseMobile-Plus pour un an
- Assistance téléphonique

À noter

- Trajet en train Poschiavo — Cadera non inclus
- Taxe de séjour à régler sur place



Nuit en cabane



Günther Lämmerer — Directeur d'Eurotrek :

L'eau bleu clair du glacier de Beverin, les reflets du lac de Palpuogna, le ciel étoilé au-dessus de la cabane Jenatsch, le vert profond de la vallée de Sertig, la montée éprouvante vers la Fuorcla Suvretta, le panorama sur le glacier de la Bernina... Les souvenirs de cette randonnée sont si nombreux que j'ai immédiatement envie de remettre mes chaussures de randonnée. À essayer à tout prix !

Arrivée tous les jours: 28.06. - 14.09.

Saison 1: 30.08. - 14.09.

Saison 2: 28.06. - 29.08.

Prix par personne

Code de réservation	CH-GRWDS-06X
Saison 1	959.-
Saison 2	1'019.-
Supplément chambre simple	105.-

Catégorie: hôtels de classe moyenne, 3 x refuges de montagne (Davos: chambre double ou chambre simple, cabane Kesch: chambre à plusieurs lits, cabane Jenatsch: dortoir)

Nuits supplémentaires sur notre site.

Prestations

- Nuitées avec petit-déjeuner
- Demi-pension aux refuges (3x)
- Acheminement quotidien des bagages (sauf pour les cabanes Kesch et Jenatsch)
- Frais de prise en charge des bagages à la gare
- Bon pour l'arrivée en train
- Transfert village de Davos — alpage de Clavadel
- Transfert Bergün — col de l'Albula
- Itinéraire parfaitement élaboré
- Documents de voyage (1 x par chambre)
- Application de navigation et données GPS disponibles
- Abonnement SuisseMobile-Plus pour un an
- Assistance téléphonique

À noter

- Taxe de séjour à régler sur place

Trekking dans le canton des Grisons

De Davos à St. Moritz

Des bouquetins, des marmottes, des villages Walser et certains des plus beaux panoramas sur les montagnes ! Ce séjour vous conduira devant d'impressionnants sommets et à travers des vallées pittoresques. Vous démarrerez votre semaine de randonnée à Davos. Après une ascension au Jakobshorn, vous traverserez la vallée de Sertig pour rejoindre la cabane Kesch. Votre marche se poursuivra jusqu'à la ville historique de Bergün puis au col de l'Albula. Après une dernière nuitée en refuge, vous atteindrez la commune de St. Moritz.

1. jour: Arrivée à Davos

2. jour: Davos — Vallée de Sertig

⊙ env. 5-6 h |→| env. 11 km ↑ 765 m ↓ 865 m

3. jour: Vallée de Sertig — Cabane Kesch

⊙ env. 5 h |→| env. 11 km ↑ 1'040 m ↓ 305 m

4. jour: Cabane Kesch — Bergün

⊙ env. 5-6 h |→| env. 18 km ↑ 330 m ↓ 1'590 m

5. jour: Bergün — Cabane Jenatsch

⊙ env. 5 h |→| env. 14-19 km ↑ 1065-1405 m ↓ 480-545 m

6. jour: Cabane Jenatsch — St. Moritz |

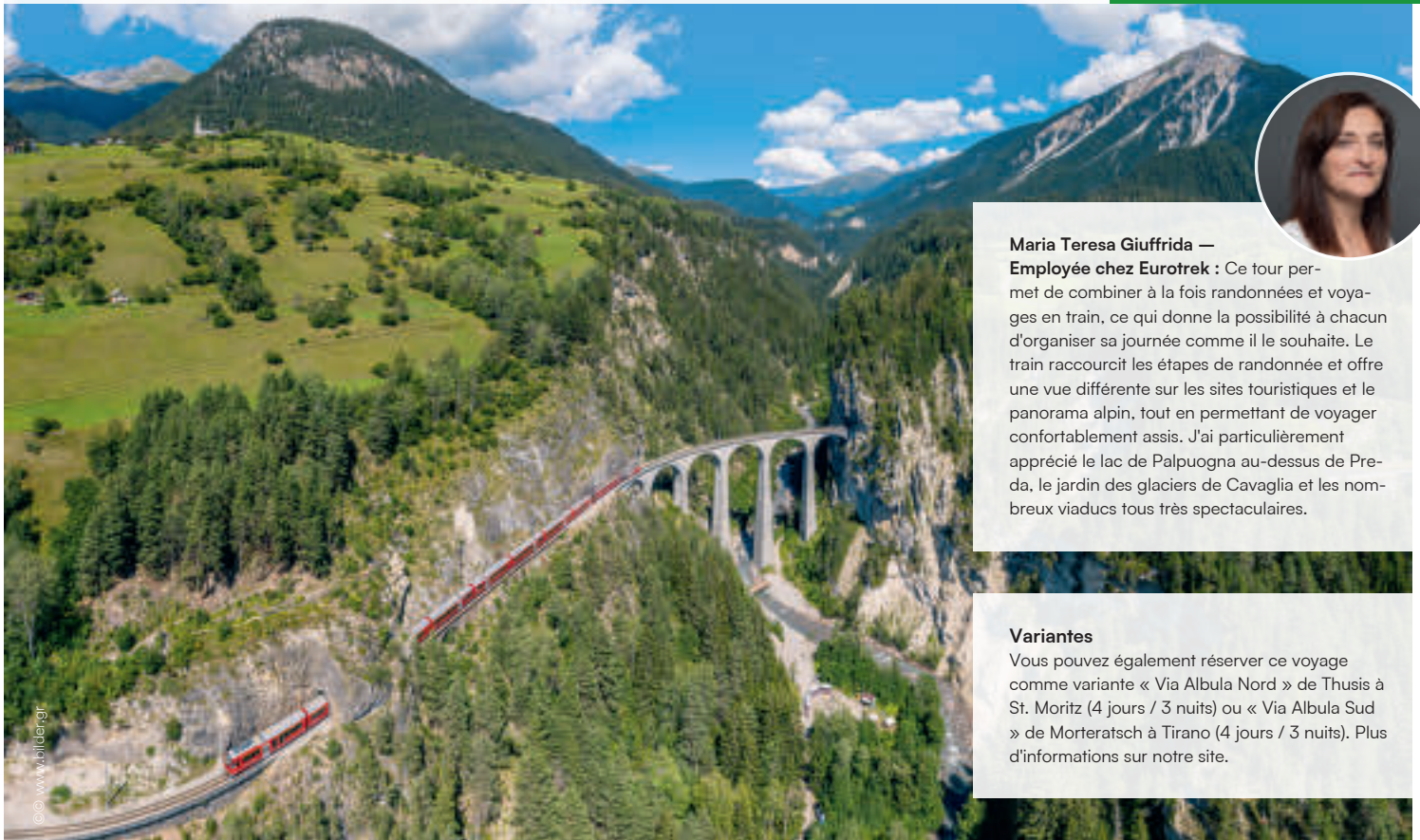
Départ ou prolongation

⊙ env. 5 h |→| env. 10 km ↑ 650 m ↓ 1'160 m

■ ■ ■ ■ Caractéristiques

Randonnées de difficulté moyenne. Les itinéraires conduisent principalement sur des terrains alpins dont certains sont escarpés. Il est nécessaire d'avoir le pied sûr et d'une bonne condition physique.



**Maria Teresa Giuffrida —**

Employée chez Eurotrek : Ce tour permet de combiner à la fois randonnées et voyages en train, ce qui donne la possibilité à chacun d'organiser sa journée comme il le souhaite. Le train raccourcit les étapes de randonnée et offre une vue différente sur les sites touristiques et le panorama alpin, tout en permettant de voyager confortablement assis. J'ai particulièrement apprécié le lac de Palpuogna au-dessus de Preda, le jardin des glaciers de Cavaglia et les nombreux viaducs tous très spectaculaires.

Variantes

Vous pouvez également réserver ce voyage comme variante « Via Albula Nord » de Thusis à St. Moritz (4 jours / 3 nuits) ou « Via Albula Sud » de Morteratsch à Tirano (4 jours / 3 nuits). Plus d'informations sur notre site.

Via Albula & Bernina

La plus belle voie ferrée du monde

Le chemin de randonnée longe les lignes de l'Albula et de la Bernina des chemins de fer rhétiques. Il offre une vue imprenable sur un ouvrage d'art vieux de plus de 120 ans, au cœur d'un magnifique paysage de montagne. D'innombrables ponts et des viaducs spectaculaires s'intègrent harmonieusement dans le paysage. La ligne ferroviaire est d'ailleurs, à juste titre, inscrite au patrimoine mondial de l'UNESCO. Les points forts le long de la ligne sont le viaduc de Landwasser, les glaciers du groupe de la Bernina et la descente dans la Valteline italienne.

1. jour: Arrivée à Thusis |

Thusis — Tiefencastel

⊙ env. 6 h |→| env. 20 km ↑ 1'030 m ↓ 860 m

2. jour: Tiefencastel — Bergün

⊙ env. 6 h |→| env. 21 km ↑ 915 m ↓ 415 m

3. jour: Bergün — Spinas |

Spinas — St. Moritz *

⊙ env. 6 h |→| env. 18 km ↑ 1'035 m ↓ 530 m

4. jour: St. Moritz — Morteratsch * |

Morteratsch — Alp Grüm

⊙ env. 4.5 h |→| env. 17 km ↑ 535 m ↓ 360 m

5. jour: Alp Grüm — Poschiavo

⊙ env. 3 h |→| env. 10 km ↑ 535 m ↓ 1'070 m

6. jour: Poschiavo — Tirano

⊙ env. 4.5 h |→| env. 20 km ↑ 200 m ↓ 780 m

7. jour: Départ ou prolongation**■ ■ ■ ■ Caractéristiques**

Les longues étapes du début du séjour nécessitent une bonne endurance. L'omniprésence des Chemins de fer rhétiques vous permet d'adapter et de raccourcir facilement vos randonnées si vous le souhaitez. L'itinéraire emprunte des sentiers parfois étroits et escarpés. Il faut avoir le pied sûr, surtout lors de la descente dans le Val Bever.



Arrivée tous les jours: 28.06. - 14.09.

Saison 1: 30.08. - 14.09.

Saison 2: 28.06. - 29.08.

Prix par personne

Code de réservation	CH-GRWTT-07X
Saison 1	1'259.-
Saison 2	1'319.-
Supplément chambre simple	255.-

Catégorie: hôtels de classe moyenne

Nuits supplémentaires

Thusis	115.-
Supplément chambre simple	35.-
Tirano	85.-
Supplément chambre simple	25.-

Prestations

- Nuitées avec petit-déjeuner
- Acheminement quotidien des bagages
- Frais de prise en charge des bagages à la gare
- Bon pour l'arrivée en train
- Forfait train 2ème classe Thusis — Tirano (valable dans les trains réguliers)
- Entrée au musée ferroviaire de Bergün
- Itinéraire parfaitement élaboré
- Documents de voyage (1 x par chambre)
- Application de navigation et données GPS disponibles
- Abonnement SuisseMobile-Plus pour un an
- Assistance téléphonique

À noter

- * Trajet en train
- Taxe de séjour à régler sur place



Mont San Salvatore

Surplombant le lac de Lugano, le Mont San Salvatore se dresse majestueusement vers le ciel. Sa forme particulière lui vaut d'ailleurs le surnom de « Pain de sucre » de la Suisse. Depuis son sommet, la vue ne s'ouvre pas sur Rio de Janeiro et son littoral, mais elle offre un paysage tout aussi magique sur le lac de Lugano, la plaine du Pô, ainsi que sur les Alpes savoyardes et suisses. Des sentiers ombragés en lacets serpentent le long des versants boisés du Mont San Salvatore jusqu'à son sommet, que l'on peut même escalader. Sur la partie supérieure, on y découvre une via ferrata au panorama exceptionnel qui, grâce à sa vue imprenable sur le bassin du lac et les Alpes, la classe certainement parmi les plus belles de Suisse.

Ceux qui préfèrent se balader tranquillement pourront prendre le funiculaire à Paradiso. Le trajet à bord du wagon panoramique offre une expérience extraordinaire. Au sommet, un restaurant avec une terrasse accueillante et un petit musée installé dans un ancien hospice accueillent les visiteurs. Le Mont San Salvatore présente à la fois un côté abrupt et un flanc plus doux. Sa crête arborée et légèrement inclinée est parfaite pour les randonnées. Situé sur ses versants, le pittoresque village de Carona est réputé pour ses maisons majestueuses ornées de fresques et de stucs, ainsi que pour son riche et magnifique jardin botanique San Grato. Les azalées et les rhododendrons fleurissent ensemble, tandis que les conifères libèrent leur parfum si particulier. Voilà tous les aspects qui définissent cette montagne unique. Il ne reste maintenant plus qu'à connaître l'origine de son nom. D'après une légende, Jésus-Christ se serait arrêté au sommet du Mont San Salvatore en montant vers le ciel. En italien, le Christ - également appelé le Sauveur — se traduit par « Salvatore ».



Aperçu du voyage



Vacances à vélo individuelles

Rallye Lac Majeur	106
Route Nord-Sud	104



Vacances individuelles en VTT

Cinq-cols VTT	107
Quatre-cols VTT	108



Vacances individuelles de randonnée

Chemin des cols alpins : Vella - Airolo	113
Les incontournables du Tessin	110
Monte Generoso & Vallée de Muggio	112
Sentiero Lago di Lugano	111
Trans Swiss Trail :	
Col du St-Gothard & Strada Alta	109





Vélo électrique conseillé

Arrivée tous les jours: 14.06. - 28.09.

Saison 1: 13.09. - 28.09.

Saison 2: 14.06. - 12.09.

Prix par personne

Code de réservation	CH-TSRBC-07X
Saison 1	1'385.-
Saison 2	1'475.-
Supplément chambre simple	515.-
Countrybike 27-vitesses	165.-
Vélo électrique	299.-

Catégorie: hôtels de classe moyenne, hospice au col du Gothard

Route Nord-Sud Bâle - Lugano

Code de réservation	CH-TSRBL-06X
Saison 1	1'199.-
Saison 2	1'315.-
Supplément chambre simple	395.-
Countrybike 27-vitesses	155.-
Vélo électrique	279.-

Catégorie: hôtels de classe moyenne, hospice au col du Gothard

Nuits supplémentaires sur notre site.

Route Nord-Sud

Traversée des Alpes — itinéraire classique

La route nord-sud relie deux des plus belles villes de Suisse. En partant de l'agglomération trinationale de Bâle, ce tour commencera par la chaîne du Jura jusqu'à Lucerne, continuera à travers le centre de la Suisse et montera au dessus du col du St-Gothard. Vous passerez ensuite près du Patrimoine mondial de l'UNESCO, la forteresse de Bellinzone avec ses châteaux et, tout en profitant de la vue sur le lac Majeur, vous grimpez au Monte Ceneri. Séduisant, le lac de Lugano scintille au soleil devant vous, le chemin est bordé de palmiers et une ambiance à l'italienne s'installera aussitôt : vous aurez atteint la région la plus au sud de la Suisse et continuerez tranquillement vers la frontière italienne.

1. jour: Arrivée à Bâle |

Bâle — Aarau

I-H env. 59 km ↑ 770 m ↓ 665 m

Prise en charge de vos bagages à Bâle. Bâle, Liestal et la vallée de l'Ergolz forment une agglomération animée qui contraste avec le calme des doux paysages du Jura bâlois. L'itinéraire traverse les collines du Jura argovien avant de descendre rapidement vers le Mittelland jusqu'à Aarau.

2. jour: Aarau — Lucerne

I-H env. 57 km ↑ 275 m ↓ 230 m

Depuis Aarau, le chemin s'enfonce dans la très belle vallée de la Suhre. Vous apercevrez les Alpes au sud tandis qu'au nord se dessine la chaîne du Jura. Le chemin parcourt des terres agricoles, de riches vergers, et longe les rives du lac de Sempach avant d'atteindre Lucerne.

3. jour: Lucerne — Amsteg

I-H env. 42 km ↑ 400 m ↓ 280 m

Le lac des Quatre-Cantons est l'un des plus

grands et des plus beaux lacs de Suisse. Ses nombreux bras irriguent la région du Plateau jusqu'aux Alpes. Pour éviter l'Axenstrasse, vous prendrez le bateau de Beckenried à Flüelen. Le chemin à travers la plaine du Reusse jusqu'à Amsteg est plat et facile à parcourir.

4. jour: Amsteg — Col du St-Gothard

I-H env. 35 km ↑ 1'574 m ↓ 5 m

Vous poursuivrez à travers le canton d'Uri où la Reuss sauvage déferle dans les gorges de Schöllenen, domptée uniquement par les falaises abruptes et le « pont du Diable ». Trajet en bus de Göschenen à Andermatt puis montée au col du St-Gothard. À cheval, en train, en voiture ou à vélo, tous voulaient et veulent toujours gagner le sud par le Gothard.


5. jour: Col du St-Gothard — Bellinzone

I-H env. 77 km ↑ 1'574 m ↓ 1'855 m

La Leventina fut de tout temps un lieu de passage. Plus vous avancerez vers le sud, plus le climat sera



©Switzerland Tourism \ Nico Scherer



©Bellinzona e Valli Tourism/Silvano Orvelli

doux. Vous suivrez le cours du Ticino parmi châtaigniers et vignes. Bellinzone est surnommée « Turrta » en raison de ses trois châteaux et sa forteresse.

6. jour: Bellinzone — Lugano

I-| env. 37 km ↑ 365 m ↓ 315 m

Vous roulez jusqu'à Cadenazzo où vous prendrez le train en direction de Rivera-Bironico. Du haut du Monte Ceneri, la vue s'étend sur les potagers du tessin et le lac Majeur. Depuis Agno, vous prendrez le train jusqu'au centre de Lugano.

7. jour: Lugano — Chiasso |

Départ ou prolongation

I-| env. 37 km ↑ 450 m ↓ 490 m

Retour en train à Agno. Au programme: le paysage de carte postale du lac de Lugano, une destination rêvée pour de nombreux vacanciers, ainsi que Morcote, prisée des photographes. Enfin, le Mendrisiotto, la plus vaste région viticole du Tessin avec ses attractions cœno-gastronomiques, est située à l'extrémité méridionale de la Suisse. Une fois arrivé à Chiasso, départ individuel.

Route Nord-Sud Bâle - Lugano

1. jour: Arrivée à Bâle |

Bâle — Aarau

I-| env. 58 km ↑ 770 m ↓ 665 m

2. jour: Aarau — Lucerne

I-| env. 57 km ↑ 275 m ↓ 230 m

3. jour: Lucerne — Amsteg

I-| env. 42 km ↑ 400 m ↓ 280 m

4. jour: Amsteg — Col du St-Gothard

I-| env. 35 km ↑ 1'575 m ↓ 5 m

5. jour: Col du St-Gothard — Bellinzone

I-| env. 77 km ↑ 1'575 m ↓ 1'855 m

6. jour: Bellinzone — Lugano |

Départ ou prolongation

I-| env. 37 km ↑ 365 m ↓ 315 m

■ ■ ■ ■ ■ **Caractéristiques**

Départ vallonné au cœur du Jura puis passage à travers le Plateau suisse et la Suisse centrale. A partir d'Amsteg, l'itinéraire monte jusqu'au col avant de redescendre. Un trafic plus important est à prévoir près des centres urbains. La route de la Tremola, à partir du St-Gothard, est pavée.



Prestations

- Nuitées avec petit-déjeuner
- Acheminement quotidien des bagages
- Frais de prise en charge des bagages à la gare
- Bon pour l'arrivée en train
- Trajet en bateau Beckenried — Flüelen (vélo inclus)
- Ticino Ticket (sur demande à l'hôtel)
- Itinéraire parfaitement élaboré
- Documents de voyage (1 x par chambre)
- Application de navigation et données GPS disponibles
- Abonnement SuisseMobile-Plus pour un an
- Assistance téléphonique

À noter

- Transport de vélo Cadenazzo — Rivera-Bironico et Bioggio-Molinazzo — Lugano (aller-retour) non inclus
- Taxe de séjour à régler sur place



Losone: Albergo Losone 4*

L'ancienne maison de maître a été rénovée avec un grand soin du détail et compte aujourd'hui parmi les hôtels les plus élégants de Suisse. Vous pouvez vous détendre sous les palmiers au bord de la piscine de l'hôtel, vous baigner sur la plage de sable de la Maggia, située à proximité, utiliser l'espace bien-être avec hammam ou tenter votre chance sur le terrain de golf de l'hôtel.

Arrivée dimanche: 23.03. - 12.10.

Saison 1: 23.03. - 12.10.

Prix par personne

Code de réservation	CH-TSRL-06D
Saison 1	999.-
Supplément chambre simple	439.-
Countrybike 27- vitesses	155.-
Vélo électrique	279.-

Catégorie: voir boîte d'information «voyage charme»

Nuits supplémentaires

Losone	205.-
Supplément chambre simple	90.-

Prestations

- Nuitées avec petit-déjeuner
- Bon pour l'arrivée en train
- Entrée gratuite à l'espace bien-être pendant votre séjour, hammam inclus
- Entrée aux châteaux de Bellinzone
- Trajets en train Locarno — Melide & Lugano — Locarno (vélo inclus)
- Excursion aux îles de Brissago le 3ème jour
- Ticino Ticket (sur demande à l'hôtel)
- Itinéraire parfaitement élaboré
- Documents de voyage (1 x par chambre)
- Application de navigation et données GPS disponibles
- Abonnement SuisseMobile-Plus pour un an
- Assistance téléphonique

À noter

- Taxe de séjour à régler sur place

Rallye Lac Majeur Dolce Vita en Suisse

Les palmiers bordent la promenade du lac, des couples amoureux flânent sur la Piazza Grande, et le lac Majeur étincelle au soleil : au Tessin, il est facile d'oublier que l'on se trouve toujours en Suisse. Ce circuit en étoile parcourt les moindres recoins du delta de la Maggia. L'itinéraire vous conduira vers l'une des plus longues vallées des montagnes suisses ainsi que dans la belle cité médiévale de Bellinzone. Le canton le plus au sud de la Suisse dévoilera tous ses attraits au fil de votre avancée : un paysage parfois doux et charmant, comme au bord du lac Majeur, parfois sauvage et escarpé, comme dans la vallée de Maggia. Le Tessin enchante toujours et donne envie de prolonger son séjour.

1. jour: Arrivée à Losone

2. jour: Boucle autour de Bellinzone

↕ env. 56 km ↑ 265 m ↓ 265 m

3. jour: Boucle autour d'Ascona, excursion aux îles de Brissago

↕ env. 23 km ↑ 160 m ↓ 160 m

4. jour: Au cœur de la vallée de la Maggia

↕ env. 20 km ↑ 250 m ↓ 250 m

5. jour: Excursion à Lugano

↕ env. 19 km ↑ 255 m ↓ 195 m

6. jour: Départ ou prolongation

Caractéristiques

Itinéraires simples sur des chemins asphaltés ou recouverts de graviers. À Locarno et Ascona, les pistes cyclables permettent de traverser les zones piétonnes où il est judicieux de pousser son vélo. Presque chaque étape comporte de petites montées, mais elles se poseront aucun problème aux cyclistes peu expérimentés.





Nouveau voyage

Cinq-cols VTT

Les cols oubliés

Autrefois, l'une des principales voies commerciales d'Europe passait par le col du Lukmanier. Avant que le col du Gothard ne soit traversé par des tunnels, l'ancienne route du col représentait également une liaison importante. De nos jours, les cols attirent surtout les touristes et les sportifs. Lors de ce tour, vous passerez aussi par le Passo del Sole et le col de l'Oberalp. Au programme, la découverte de magnifiques vallées : dans le Val Bedretto, vous profiterez d'une superbe descente ; dans le Val Piora, les lacs scintillants vous émerveilleront ; et la descente vers le Val Blenio vous fera traverser différents niveaux climatiques. Les cols ne sont peut-être plus très connus aujourd'hui, mais ils sont toujours aussi spectaculaires !

1. jour: Arrivée à Andermatt |

Andermatt — Airolo

↕ env. 31 km (Singletrails: 3 km) ↑ 920 m
↓ 1'205 m

2. jour: Airolo — Piora

↕ env. 29 km (Singletrails: 3 km) ↑ 1'000 m
↓ 1'195 m

3. jour: Piora — Olivone

↕ env. 28 km (Singletrails: 10 km) ↑ 490 m
↓ 1'460 m

4. jour: Olivone — Disentis

↕ env. 25 km (Singletrails: 4 km) ↑ 315 m
↓ 1'085 m

5. jour: Disentis — Andermatt |

Départ ou prolongation

↕ env. 20 km (Singletrails: 13 km) ↑ 300 m
↓ 1'315 m

■■■■■ Caractéristiques

Un parcours éprouvant au cœur de la région du Gothard. Les remontées mécaniques ou les cars postaux vous permettront certainement de réduire l'altitude de la plupart des étapes. Néanmoins, vous aurez besoin d'une bonne technique ainsi que d'une bonne condition physique pour pouvoir profiter au mieux de ce voyage.



Arrivée tous les jours: 28.06. - 14.09.

Saison 1: 30.08. - 14.09.

Saison 2: 28.06. - 29.08.

Prix par personne

Code de réservation	CH-ZSAAA-05X
Saison 1	999.-
Saison 2	1'049.-
Supplément chambre simple	249.-
VTT Fully	275.-
VTT électrique Fully	339.-

Catégorie: hôtels de classe moyenne

Nuits supplémentaires sur notre site.

Prestations

- Nuitées avec petit-déjeuner • Acheminement quotidien des bagages • Frais de prise en charge des bagages à la gare • Bon pour l'arrivée en train • Trajets en téléphérique selon programme (VTT inclus) • Ticino Ticket (sur demande à l'hôtel) • Itinéraire parfaitement élaboré • Documents de voyage (1x par chambre) • Application de navigation et données GPS disponibles • Abonnement SuisseMobile-Plus pour un an • Assistance téléphonique

À noter

- Facultatif: trajet en train Sedrun — col de l'Oberalp et trajet en téléphérique Piotta — Piora non inclus • Taxe de séjour à régler sur place



Nouveau voyage

©Bellinzona e Valli Tourism/parisiva.ch

Arrivée tous les jours: 28.06. - 14.09.

Saison 1: 30.08. - 14.09.

Saison 2: 28.06. - 29.08.

Prix par personne

Code de réservation	CH-ZSAAB-06X
Saison 1	1'255.-
Saison 2	1'319.-
Supplément chambre simple	399.-
VTT Fully	299.-
VTT électrique Fully	375.-

Catégorie: hôtels de classe moyenne

Nuits supplémentaires sur notre site.

Prestations

- Nuitées avec petit-déjeuner • Acheminement quotidien des bagages • Frais de prise en charge des bagages à la gare • Bon pour l'arrivée en train • Trajets en téléphérique selon programme (VTT inclus) • Ticino Ticket (sur demande à l'hôtel) • Itinéraire parfaitement élaboré • Documents de voyage (1x par chambre) • Application de navigation et données GPS disponibles • Abonnement SuisseMobile-Plus pour un an • Assistance téléphonique

À noter

- Trajet en transports publics Oberwald — col de la Furka, Andermatt — Nâtschen et Disentis — Lukmanier non inclus • Taxe de séjour à régler sur place

Quatre-cols VTT

Cinque cols - quatre cantons - trois langues

Si vous souhaitez découvrir toutes les particularités de la Suisse dans un périmètre plutôt restreint, il vous suffit de visiter la région du Gothard. En l'espace de quelques kilomètres, vous y trouverez des cultures et des langues différentes. Les clochers d'église en ardoise vous montreront le chemin vers le Tessin, tandis que les prairies alpines au vert intense et les maisons de montagne ensoleillées vous attendront dans la vallée de Conches (Goms). Vous passerez le col et poursuivrez votre route vers la région romanophone de Surin (Surselva). Enfin, une dernière montée vous ramènera dans le Tessin. Les températures montent, la langue italienne résonne dans vos oreilles, et les palmiers se balancent doucement au gré du vent. Voici l'un des tours de VTT les plus complets de notre programme.

1. jour: Arrivée à Andermatt |

Andermatt — Airolo

↕ env. 31 km (Singletrails: 3 km) ↑ 920 m
↓ 1'205 m

2. jour: Airolo — Oberwald

↕ env. 41 km (Singletrails: 8 km) ↑ 1'325 m
↓ 1'680 m

3. jour: Oberwald — Andermatt

↕ env. 24 km (Singletrails: 9 km) ↑ 340 m
↓ 1'335 m

4. jour: Andermatt — Sedrun

↕ env. 22 km (Singletrails: 15 km) ↑ 655 m
↓ 1'035 m

5. jour: Sedrun — Campra

↕ env. 27 km (Singletrails: 13 km) ↑ 255 m
↓ 1'815 m

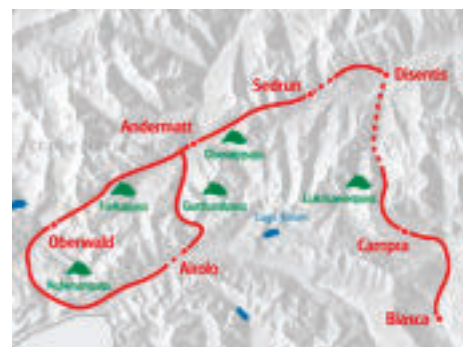
6. jour: Campra — Biasca |

Départ ou prolongation

↕ env. 32 km (Singletrails: 6 km) ↑ 75 m
↓ 1'210 m

■■■■ Caractéristiques

Un trajet difficile dans la région de Gothard. Les remontées mécaniques ou les cars postaux permettent généralement de réduire légèrement le dénivelé de la plupart des étapes. Néanmoins, vous aurez besoin d'une bonne technique ainsi que d'une bonne condition physique.





©Switzerland Tourism / Andre Meier

Trans Swiss Trail : Col du St-Gothard & Strada Alta

Dans le cœur des Alpes

Le cœur des Alpes bat au col du St-Gothard. Un grand nombre de fleuves et sources jaillissent de ce plateau traversé depuis des siècles par l'une des plus importantes routes commerciales d'Europe. La randonnée commencera dans l'Urserental et vous mènera à travers les gorges isolées et romantiques des Schöllenen. Le chemin escarpé conduira alors au col du St-Gothard, où les fleurs de montagne fleurissent même en été. La Strada Alta sera votre prochaine étape, l'une des routes en altitude les plus célèbres de la Suisse. Le paysage se mettra alors à changer et deviendra de plus en plus méditerranéen, remplaçant l'air frais des montagnes par une ambiance plus douce et ensoleillée.

1. jour: Arrivée à Altdorf |

Wassen — Andermatt

⌚ env. 5 h | ↔ env. 16 km ↑ 905 m ↓ 320 m

2. jour: Andermatt — Col du St-Gothard

⌚ env. 5.5 h | ↔ env. 18 km ↑ 1'115 m ↓ 25 m

3. jour: Col du St-Gothard — Airolo

⌚ env. 2 h | ↔ env. 7 km ↑ 1'115 m ↓ 945 m

4. jour: Airolo — Osco

⌚ env. 5 h | ↔ env. 17 km ↑ 755 m ↓ 765 m

5. jour: Osco — Anzonico

⌚ env. 4 h | ↔ env. 12 km ↑ 525 m ↓ 705 m

6. jour: Anzonico — Biasca |

Départ ou prolongation

⌚ env. 5 h | ↔ env. 18 km ↑ 345 m ↓ 1'050 m

■ ■ ■ ■ Caractéristiques

Bien que l'itinéraire emprunte des chemins bien aménagés, il est nécessaire d'avoir le pied sûr pour passer au col du St-Gothard. Certains passages requièrent une bonne condition physique.



Arrivée tous les jours: 14.06. - 28.09.

Saison 1: 13.09. - 28.09.

Saison 2: 14.06. - 12.09.

Prix par personne

Code de réservation	CH-ZSWAB-06X
Saison 1	999.-
Saison 2	1'035.-
Supplément chambre simple	245.-

Catégorie: hôtel de classe moyenne, hospiz au col du St-Gothard, auberge simple à Osco

Nuits supplémentaires

Amsteg	115.-
Supplément chambre simple	30.-
Biasca	95.-
Supplément chambre simple	35.-

Prestations

- Nuitées avec petit-déjeuner
- Acheminement quotidien des bagages
- Frais de prise en charge des bagages à la gare
- Bon pour l'arrivée en train
- Ticino Ticket (sur demande à l'hôtel)
- Itinéraire parfaitement élaboré
- Documents de voyage (1 x par chambre)
- Application de navigation et données GPS disponibles
- Abonnement SuisseMobile-Plus pour un an
- Assistance téléphonique

À noter

- Taxe de séjour à régler sur place



Best-seller

© Mike Zanecchia

Arrivée tous les jours: 19.04. - 19.10.

Saison 1: 19.04. - 25.04. | 27.09. - 19.10.

Saison 2: 26.04. - 26.09.

Prix par personne

Code de réservation	CH-TSWBM-05X
Saison 1	855.-
Saison 2	885.-
Supplément chambre simple	195.-

Catégorie: hôtels de classe moyenne, auberge à Isonne

Nuits supplémentaires sur notre site.

Prestations

- Nuitées avec petit-déjeuner
- Acheminement quotidien des bagages
- Frais de prise en charge des bagages à la gare
- Bon pour l'arrivée en train
- Entrée aux châteaux de Bellinzone
- Entrée au musée des fossiles de Monte San Giorgio
- Ticino Ticket (sur demande à l'hôtel)
- Itinéraire parfaitement élaboré
- Documents de voyage (1 x par chambre)
- Application de navigation et données GPS disponibles
- Abonnement SuisseMobile-Plus pour un an
- Assistance téléphonique

À noter

- Trajets en bateau et téléphérique non inclus
- Taxe de séjour à régler sur place

Les incontournables du Tessin

Bellinzone, le Monte Brè et le Lac de Lugano

Les vallées isolées, les sentiers d'altitude aux panoramas époustouflants, et les villes qui jalonnent l'itinéraire vous feront ressentir la joie de vivre et la Dolce vita à l'italienne. Ce séjour de randonnée vous mènera à travers le territoire le plus au sud de la Suisse. En partant depuis les superbes châteaux de Bellinzone, l'itinéraire se poursuivra au cœur de la vie animée de Lugano avant de rejoindre Mendrisio. Les points de vue sur les lacs de la région vous accompagneront, tout au long de ce séjour, à la découverte des plus beaux sites du Tessin.

1. jour: Arrivée à Bellinzone |

Bellinzone — Isonne

⊙ env. 4 h |→| env. 13 km ↑ 840 m ↓ 315 m

2. jour: Isonne — Tesserete

⊙ env. 3.5 h |→| env. 11 km ↑ 435 m ↓ 660 m

3. jour: Tesserete — Lugano

⊙ env. 5.5 h |→| env. 14 km ↑ 1'005 m
↓ 1'170 m

4. jour: Lugano — Serpiano

⊙ env. 4 h |→| env. 13 km ↑ 855 m ↓ 855 m

5. jour: Serpiano — Mendrisio |

Départ ou prolongation

⊙ env. 4 h |→| env. 12 km ↑ 690 m ↓ 945 m

■ ■ ■ ■ Caractéristiques

Une randonnée de difficulté modérée pour profiter pleinement des panoramas. Les distances sont courtes mais les montées et descentes s'avèrent plutôt raides. Pour les randonnées par les crêtes et les collines, il est nécessaire d'avoir un pied sûr.





Nuit en cabane

©Schweiz Tourismus / Nicola Fuierer

Sentiero Lago di Lugano

L'euphorie tessinoise des altitudes

La partie nord du « Sentiero Lago di Lugano » est l'itinéraire royal dans le Tessin. Il passe devant le Monte Tamaro, jusqu'au sommet de Gazzirola et, dans un arc spectaculaire, autour du Val Colla. La randonnée vous emmènera ensuite à l'extrême sud de la Suisse : une visite des fossiles du Monte San Giorgio accompagnée d'une véritable bouffée d'air frais en haute altitude sur le Monte Generoso, qui disparaît doucement dans la flore de la vallée de Muggio. Une randonnée enivrante qui vous fera découvrir le Tessin sous toutes ses facettes.

1. jour: Arrivée à Lugano |

Lugano — Miglieglia

⊙ env. 3 h |→| env. 11 km ↑ 720 m ↓ 305 m

2. jour: Miglieglia — Riviera/Lugano

⊙ env. 4.5 h |→| env. 13 km ↑ 825 m ↓ 855 m

3. jour: Riviera/Lugano — Monte Bar

⊙ env. 4 h |→| env. 11 km ↑ 960 m ↓ 100 m

4. jour: Monte Bar — Cabane de Pairolo

⊙ env. 7 h |→| env. 16 km ↑ 1'050 m ↓ 1'310 m

5. jour: Cabane de Pairolo — Lugano

⊙ env. 4.5 h |→| env. 11 km ↑ 610 m ↓ 1'065 m

6. jour: Lugano — Serpiano

⊙ env. 5.5 h |→| env. 15 km ↑ 1'255 m ↓ 910 m

7. jour: Serpiano — Mendrisio

⊙ env. 5 h |→| env. 15 km ↑ 750 m ↓ 945 m

8. jour: Circuit du Monte Generoso |

Départ ou prolongation

⊙ env. 6 h |→| env. 20 km ↑ 580 m ↓ 1'580 m

■ ■ ■ ■ Caractéristiques

Une spectaculaire randonnée en altitude à travers le Sottoceneri. Vous avez besoin d'une bonne condition et d'un pied sûr pour les randonnées sur les crêtes et les chemins des sommets. Le transport des bagages à la cabane Monte Bar et à la cabane Pairolo n'est pas possible.



Arrivée tous les jours: 03.05. - 19.10.

Saison 1: 27.09. - 19.10.

Saison 2: 03.05. - 26.09.

Prix par personne

Code de réservation	CH-TSWLM-08X
Saison 1	1'295.-
Saison 2	1'365.-
Supplément chambre simple	235.-

Catégorie: hôtels de classe moyenne, dortoir à la cabane Monte Bar et la cabane Pairolo (WC/douche à l'étage)

Nuits supplémentaires

Lugano	109.-
Supplément chambre simple	30.-
Mendrisio	125.-
Supplément chambre simple	60.-

Prestations

- Nuitées avec petit-déjeuner • Demi-pension à Monte Bar et Pairolo • Acheminement quotidien des bagages (sauf Monte Bar et Pairolo) • Frais de prise en charge des bagages à la gare • Bon pour l'arrivée en train • Entrée au musée des fossiles de Monte San Giorgio • Ticino Ticket (sur demande à l'hôtel) • Itinéraire parfaitement élaboré • Documents de voyage (1 x par chambre) • Application de navigation et données GPS disponibles • Abonnement SuisseMobile-Plus pour un an • Assistance téléphonique

À noter

- Trajets en bateau, téléphérique et transports publics non inclus • Taxe de séjour à régler sur place



©Switzerland Tourism / Dominik Baur

Arrivée tous les jours: 05.04. - 25.10.

Saison 1: 05.04. - 13.04. | 22.04. - 16.05. |
13.10. - 25.10.

Saison 2: 14.04. - 21.04. | 17.05. - 05.07. |
23.08. - 12.10.

Prix par personne

Code de réservation	CH-TSWG-04X
Saison 1	899.-
Saison 2	975.-
Supplément chambre simple	399.-

Catégorie: hôtels de classe moyenne

Prestations

- Nuitées avec demi-pension
- Acheminement quotidien des bagages
- Bon pour l'arrivée en train
- Ticino Ticket (sur demande à l'hôtel)
- Itinéraire parfaitement élaboré
- Documents de voyage (1x par chambre)
- Application de navigation et données GPS disponibles
- Abonnement SuisseMobile-Plus pour un an
- Assistance téléphonique

À noter

- Trajet chemin de fer Monte Generoso non inclus
- Taxe de séjour à régler sur place

Monte Generoso & Vallée de Muggio

Passage frontalier

Telle une fleur au sommet du Monte Generoso, la station de montagne Fiore di pietra s'étire vers le ciel. À la fois emblème et point de départ de magnifiques randonnées qui vous mèneront jusqu'en Lombardie à travers la vallée de Muggio et la région frontalière. La vallée elle-même est considérée comme l'une des plus belles de Suisse : peu peuplée, elle abrite des petits villages et accueille d'innombrables moutons et chèvres paissant sur ses flancs ondulés et verdoyants. Depuis le village de Scudellate, dans la haute vallée de Muggio, vous profiterez de belles vues sur les lacs environnants.

1. jour: Arrivée sur le Monte Generoso |

Monte Generoso — Scudellate

⊙ env. 3.5 h |→| env. 13 km ↑ 325 m ↓ 1'020 m

2. jour: Circuit de la vallée de Muggio

⊙ env. 4 h |→| env. 10 km ↑ 865 m ↓ 865 m

3. jour: Scudellate — Casima

⊙ env. 5.5 h |→| env. 19 km ↑ 745 m ↓ 1'025 m

4. jour: Casima — Chiasso |

Départ ou prolongation

⊙ env. 3.5 h |→| env. 12 km ↑ 385 m ↓ 770 m

■ ■ ■ ■ Caractéristiques

Les sentiers sont faciles à suivre. Il est parfois indispensable d'avoir le pied sûr et d'être en bonne condition physique pour les montées et descentes abruptes.





Nuit en cabane

©Schweiz Tourismus

**Alexandra Fasnacht — Employée**

chez Eurotrek : Une randonnée aux paysages incroyablement nuancés, vous faisant passer des Grisons au Tessin ! Le chemin des cols alpins vous emmène très souvent à l'écart de toute civilisation, là où la couverture réseau pour les téléphones portables laisse parfois à désirer. Sur place, on peut respirer profondément et faire le plein d'énergie en profitant de la nature et d'un magnifique panorama montagneux. La vue incroyable depuis le col Diesrut sur le légendaire haut plateau de la Greina qui, bien que non arboré, s'est présenté à nous dans toute la splendeur de ses habits d'automne aux couleurs d'or, est sans conteste un moment fort de cette randonnée.

Chemin des cols alpins : Vella - Airolo

Juste quelques pas

Le Val Lumnezia : une vallée alpine ensoleillée, offre un havre de paix loin du tumulte des touristes. La plaine de la Greina : un terrain de jeu pour le vent, les nuages, et les orages venus des quatre coins du monde. Les villages tessinois : le charme de clochers effilés et de toitures en ardoise. Chaque jour, une nouvelle facette se dévoile, illustrant influences diverses et paysages en constant changement. Il est très rare de pouvoir profiter ainsi de toute la diversité des Alpes en une seule randonnée.

1. jour: Arrivée à Vella |**Vella — Vrin**

⊙ env. 8 h |→| env. 23 km ↑ 1'340 m ↓ 990 m

2. jour: Vrin — Cabane Terri CAS

⊙ env. 4 h |→| env. 9 km ↑ 920 m ↓ 360 m

3. jour: Cabane Terri CAS — Campo Blenio/Olivone

⊙ env. 6 h |→| env. 17 km ↑ 248 m ↓ 1'165 m

4. jour: Campo Blenio/Olivone — Acquacalda/Campra

⊙ env. 5 h |→| env. 12.5 km ↑ 1'193 m ↓ 606 m

5. jour: Acquacalda/Campra — Capanna Cadagno

⊙ env. 4 h |→| env. 9 km ↑ 580 m ↓ 415 m

6. jour: Capanna Cadagno — Airolo |**Départ ou prolongation**

⊙ env. 4.5 h |→| env. 14 km ↑ 295 m ↓ 1'130 m

■■■□ Caractéristiques

Le Val Lumnezia et les cols du Tessin vous réservent de forts dénivelés. Il est nécessaire d'avoir le pied sûr et une bonne condition physique pour les montées et descentes raides.



Arrivée tous les jours: 28.06. - 14.09.

Saison 1: 30.08. - 14.09.

Saison 2: 28.06. - 29.08.

Prix par personne

Code de réservation	CH-TSWVA-06X
Saison 1	1'015.-
Saison 2	1'055.-
Supplément chambre simple	169.-

Catégorie: hôtels de classe moyenne et auberges de montagne, dortoir dans la cabane Terri et la cabane Cadagno

Nuits supplémentaires sur notre site.

Prestations

- Nuitées avec petit-déjeuner
- Demi-pension dans les cabanes Terri et Cadagno
- Acheminement quotidien des bagages (sauf pour les cabanes Terri et Cadagno)
- Frais de prise en charge des bagages à la gare
- Bon pour l'arrivée en train
- Ticino Ticket (sur demande à l'hôtel)
- Itinéraire parfaitement élaboré
- Documents de voyage (1 x par chambre)
- Application de navigation et données GPS disponibles
- Abonnement SuisseMobile-Plus pour un an
- Assistance téléphonique

À noter

- Trajet en bus (Ilanz — Vella, Campo Blenio — Olivone aller-retour, Alpe Casaccia — Acquacalda) non inclus
- Taxe de séjour à régler sur place

Valais



La vallée de Binn (Binntal)

Des gorges étroites mènent à la vallée de Binn (Binntal), une vallée latérale isolée du Haut-Valais. En réalité, derrière cette porte rocheuse, on pourrait s'attendre à quelque chose comme le fin fond du monde, un monde reculé, oublié, voire presque insignifiant. Pourtant, ce n'est pas le cas. Autrefois parcourue par des contrebandes sur un ancien sentier muletier, cette vallée au romantisme sauvage est connue pour le village musical d'Ernen, son architecture, sa richesse en minéraux, ses tulipes de Grengiols, délicates mais résistantes — et ne fleurissant qu'ici — et enfin pour sa gastronomie de qualité. Comme la nature est si unique et précieuse, elle a donné son nom à tout un parc : le parc naturel du Binntal.

Ce parc naturel alpin protégé abrite un riche paysage culturel composé de chapelles, d'églises, d'anciens greniers et granges, ainsi que d'hameaux entiers avec leurs maisons sombres en bois de mélèze assombries par le temps. Tous ces aspects sont emblématiques de la région. Ernen, le village de la musique, a reçu en 1979 le Prix Wakker par Schweizer Heimatschutz (Patrimoine suisse en français) pour sa beauté. Ces trésors s'intègrent harmonieusement bien dans le paysage authentique de cette splendide vallée latérale du Haut-Valais, protégée par une étroite gorge rocheuse.



Aperçu du voyage



Vacances à vélo
individuelles

Route du Rhône

116



Vacances individuelles
en VTT

Valais Alpine Bike

118

Valais Panorama Bike

120



Vacances individuelles
de randonnée

Chemin des cols alpins :

Binn - Grimentz

124

Chemin du vignoble

126

Chemins des bisses

127

Circuit du Wildstrubel

122

Sentier panoramique

du glacier d'Aletsch

121

Swiss Tour Monte Rosa

123

Via Francigena : Martigny - Aoste

125





Marlise Haller — Employée chez

Eurotrek : L'eau m'apaise ; quand elle coule, je me laisse emporter. Ce séjour à vélo est donc idéal car il suit, presque exclusivement, le cours du Rhône au cœur d'un paysage où vignobles et vergers s'étendent à perte de vue. L'itinéraire, plat et facile, peut selon moi être effectué avec un vélo normal. Dans le Lavaux, la pente est plus forte, mais les efforts fournis valent vraiment la peine. Ce que j'ai préféré : le lac de baignade de la Brèche, les châteaux de Sion et de Chillon, les vignobles du Lavaux, sans oublier les verres de bon vin dégustés ici et là — santé !

Variantes

Vous pouvez également réserver ce voyage dans des variantes plus courtes de Oberwald à Genève (6 jours / 5 nuits) ou de Brigue à Genève (6 jours / 5 nuits). Plus d'informations sur notre site.



Arrivée tous les jours: 28.06. - 14.09.

Saison 1: 30.08. - 14.09.

Saison 2: 28.06. - 29.08.

Prix par personne

Code de réservation	Cat. A	Cat. B
CH-WSRAG-	08A	08B
Saison 1	1'569.-	1'385.-
Saison 2	1'635.-	1'445.-
Supplément chambre simple	475.-	419.-
Countrybike 27- vitesses	175.-	175.-
Vélo électrique	325.-	325.-

Cat. A: hôtels 4* & hôtels de classe moyenne
Cat. B: hôtels de classe moyenne, auberge à Nyon (WC/-douche dans la chambre)

Nuits supplémentaires

	Cat. A	Cat. B
Andermatt	125.-	125.-
Supplément chambre simple	100.-	100.-
Genève	145.-	145.-
Supplément chambre simple	115.-	115.-

Route du Rhône

Soleil, vin et culture

Virage après virage, la route du col de la Furka serpente à travers la région du Gothard et passe devant le glacier du Rhône, offrant un prélude spectaculaire à votre itinéraire. Tout en cheminant vers le lac Léman, vous serez happé par la variété des paysages suisses : après les sommets escarpés du massif du Saint-Gothard, vous découvrirez le charme des villages de la vallée de Conches, le romantisme de la vallée de Binn et les vastes étendues de la vallée du Rhône. Et enfin, vous tomberez sous le charme du lac Léman avec ses châteaux, ses vignobles, ses villes mondaines et ses bords de lac animés. Rares sont les séjours à dévoiler autant de facettes de la Suisse.

1. jour: Arrivée à Andermatt |

Andermatt — Obergestelen / Oberwald

↕ env. 38 km ↑ 990 m ↓ 1'050 m

Dépôt de vos bagages à Andermatt. Départ depuis un réduit rocheux (système de fortification des Alpes suisses), puis traversée des pâturages de la vallée d'Urseren. Après l'ascension éprouvante jusqu'au col de la Furka, à 2'430 mètres d'altitude, vous dévalerez la pente à toute allure en passant le long des grottes de glace du glacier du Rhône.

2. jour: Obergesteln / Oberwald — Brigue

↕ env. 50 km ↑ 375 m ↓ 1'070 m

Le jeune Rhône, nommé « Rotten » dans le Haut-Valais, traverse un paysage naturel et culturel authentique. Coquets villages, belles églises baroques, forêts d'arolles, prairies fleuries bourdonnantes d'insectes et parfum de résine vous accompagneront à travers cette haute vallée ensoleillée.

3. jour: Brigue — Sierre

↕ env. 44 km ↑ 380 m ↓ 515 m

La vallée principale du Valais s'élargit, le soleil chauffe ses flancs rocailleux. Entre Loèche et Sierre, vous vous écarterez de la route du Rhône et traverserez les vignobles jusqu'à un domaine viticole. Après une dégustation de vins, vous continuerez vers la ville Sierre.

4. jour: Sierre — Martigny

↕ env. 47 km ↑ 115 m ↓ 180 m

Sion, le chef lieu du Valais, expose fièrement ses châteaux historiques, ses églises et ses maisons de maître. Le paysage de haute montagne des Dents-du-Midi domine dans la vallée inférieure du Rhône. Vous voilà au cœur d'un paysage de vignobles et vergers fertiles.

5. jour: Martigny — Vevey / Montreux

↕ env. 56 km ↑ 245 m ↓ 330 m

Au niveau du coude du Rhône, une tour surveille Martigny depuis les hauteurs. Au point le plus



Best-seller

©Schweiz Tourismus/Robert Boesch



©PASCALGERTSCHENICH



Parc naturel Pfyn-Finges

Le paysage de ce parc viticole est sculpté par les laves torrentielles et le puissant Rhône, avec une touche méridionale, des vallées sauvages, une diversité d'oiseaux et une culture authentique.



www.pfyn-finges.ch

étroit, St-Maurice veille sur de précieux trésors. Vous roulez dans un paysage de hautes montagnes et de plaines. Caché par les roseaux, le lac Léman se laissera entrevoir, puis enfin apparaîtra l'imposant château de Chillon.

6. jour: Vevey / Montreux — Lausanne

↳ env. 20 km ↑ 575 m ↓ 575 m

Le lac Léman et ses reflets d'argent est encadré de sommets enneigés et de vignes, dont le vignoble du Lavaux, inscrit au patrimoine de l'UNESCO. Sur la rive vous atteindrez Vevey, Montreux ainsi que Lausanne, la métropole, « ville olympique » et organe vital de la population vaudoise.

7. jour: Lausanne — Prangins / Nyon

↳ env. 46 km ↑ 505 m ↓ 480 m

Les vignobles en terrasse entre Morges et Nyon sont connus sous l'appellation « La Côte ».

Le Chasselas fruité pressé ici apportera une douceur particulière à cette étape. Plus bas, au bord du lac, vous admirerez les bourgs de Morges et Rolle puis les beaux châteaux de Nyon et de Prangins, à l'architecture légèrement kitsch.

8. jour: Prangins / Nyon — Genève |

Départ ou prolongation

↳ env. 26 km ↑ 260 m ↓ 275 m

Les rives se font moins accessibles, les villas et yachts plus grands, Genève la cosmopolite ne tardera pas à s'annoncer avec ses boulevards et son

« jet d'eau » de 140 m de haut. Une fois arrivé à Genève, départ individuel.

■ ■ ■ ■ Caractéristiques

Exigeant au départ lors du passage du col de la Furka, la première partie vallonnée laisse place à des chemins relativement plats dès Brigue : un itinéraire qui fera le bonheur des cyclistes appréciant prendre leur temps. Il faut s'attendre à un léger vent de face à partir de Sion. La traversée des vignobles du Lavaux fait partie des grands temps forts du voyage. À proximité des villes, un flux de circulation plus important est à prévoir.



Prestations

- Nuitées avec petit-déjeuner
- Acheminement quotidien des bagages
- Frais de prise en charge des bagages à la gare
- Bon pour l'arrivée en train
- Dégustation de vin à Varen
- Itinéraire parfaitement élaboré
- Documents de voyage (1 x par chambre)
- Application de navigation et données GPS disponibles
- Abonnement SuisseMobile-Plus pour un an
- Assistance téléphonique

À noter

- Taxe de séjour à régler sur place



Best-seller

Arrivée: 28.06. - 14.09.

Saison 1 (mercredi - dimanche): 30.08. - 14.09.

Saison 2 (tous les jours): 28.06. - 29.08.

Prix par personne

Code de réservation	CH-WSACG-08X
Saison 1 (mercredi - dimanche)	1'665.-
Saison 2 (tous les jours)	1'749.-
Supplément chambre simple	349.-
VTT Fully	349.-
VTT électrique Fully	435.-

Catégorie: hôtels de classe moyenne (certification « bike hotel » pour la plupart)

Valais Alpine Bike Crans-Montana - Brigue

Code de réservation	CH-WSACB-05X
Saison 1	975.-
Saison 2	1'029.-
Supplément chambre simple	195.-
VTT Fully	275.-
VTT électrique Fully	339.-

Catégorie: hôtels de classe moyenne (certification « bike hotel » pour la plupart)

Valais Alpine Bike Brigue - Grimentz

Code de réservation	CH-WSABG-04X
Saison 1 (mercredi - dimanche)	795.-
Saison 2 (tous les jours)	839.-
Supplément chambre simple	155.-
VTT Fully	249.-
VTT électrique Fully	299.-

Catégorie: hôtels de classe moyenne (certification « bike hotel » pour la plupart)

Nuits supplémentaires sur notre site.

Valais Alpine Bike

Pur plaisir sur les singletrails valaisans

Sommets enneigés, vallées ensoleillées et montagnes à perte de vue: impossible de faire un inventaire exhaustif des atouts du Valais. C'est en particulier le nombre remarquable de singletrails qui attire les vététistes dans le sud des Alpes. Du plateau de Crans-Montana, la Valais Alpine Bike vous conduira sur des sentiers prometteurs, d'abord vers les bains thermaux de Loèche-les-Bains puis vers les Alpes ensoleillées, sur le versant sud de la vallée du Rhône. Après un petit détour par la vallée de Zermatt et une envolée en altitude par le col du Gibidum, vous continuerez vers Brigue. S'ensuivront le Lötschental idyllique, les flancs du Val d'Anniviers et une descente captivante vers Grimentz. Que ce soit par monts ou par vaux, le Valais profitera de cette randonnée à vélo pour vous donner toutes les raisons de revenir visiter la région.

1. jour: Arrivée à Crans-Montana

2. jour: Crans-Montana — Loèche-les-Bains
I-| env. 33 km (Singletrails: 8 km) ↑ 1'450 m
↓ 1'545 m

3. jour: Loèche-les-Bains — Unterbäch

I-| env. 33 km (Singletrails: 15 km) ↑ 530 m
↓ 2'200 m

4. jour: Unterbäch — Grächen

I-| env. 33 km (Singletrails: 11 km) ↑ 1'170 m
↓ 1'655 m

5. jour: Grächen — Brigue

I-| env. 51 km (Singletrails: 18 km) ↑ 890 m
↓ 2'900 m

6. jour: Brigue — Blatten

I-| env. 16 km (Singletrails: 6 km) ↑ 1'030 m
↓ 880 m

7. jour: Blatten — Saint-Luc

I-| env. 47 km (Singletrails: 20 km) ↑ 1'315 m
↓ 2'905 m

8. jour: Saint-Luc — Grimentz |

Départ ou prolongation

I-| env. 33 km (Singletrails: 15 km) ↑ 855 m
↓ 2'460 m

Valais Alpine Bike Crans-Montana - Brigue

1. jour: Arrivée à Crans-Montana

2. jour: Crans-Montana — Loèche-les-Bains

I-| env. 33 km (Singletrails: 8 km) ↑ 1'450 m
↓ 1'545 m

3. jour: Loèche-les-Bains — Unterbäch

I-| env. 33 km (Singletrails: 15 km) ↑ 530 m
↓ 2'200 m

4. jour: Unterbäch — Grächen

I-| env. 33 km (Singletrails: 11 km) ↑ 1'170 m
↓ 1'655 m

5. jour: Grächen — Brigue |

Départ ou prolongation

I-| env. 51 km (Singletrails: 18 km) ↑ 890 m
↓ 2'900 m



©Valais/Wallis Promotion / Pascal Gerschen



©Valais/Wallis Promotion / Pascal Gerschen



Valais Alpine Bike Brigue - Grimentz

1. jour: Arrivée à Brigue

2. jour: Brigue — Blatten

I-H env. 16 km (Singletrails: 6 km) ↑ 1'030 m
↓ 880 m

3. jour: Blatten — Saint-Luc

I-H env. 47 km (Singletrails: 20 km) ↑ 1'315 m
↓ 2'905 m

4. jour: Saint-Luc — Grimentz |

Départ ou prolongation

I-H env. 33 km (Singletrails: 15 km) ↑ 855 m
↓ 2'460 m

■ ■ ■ ■ ■ **Caractéristiques**

Le dénivelé positif de l'itinéraire est en grande partie couvert par l'utilisation des remontées mécaniques, mais il y a toujours des montées exigeantes. Les descentes sont parfois longues. Certains jours, le dénivelé à couvrir en une seule descente peut dépasser les 1'000 mètres. Une bonne condition physique est alors requise. L'itinéraire convient également à des vététistes entraînés et les chemins peuvent être empruntés avec un VTT électrique.

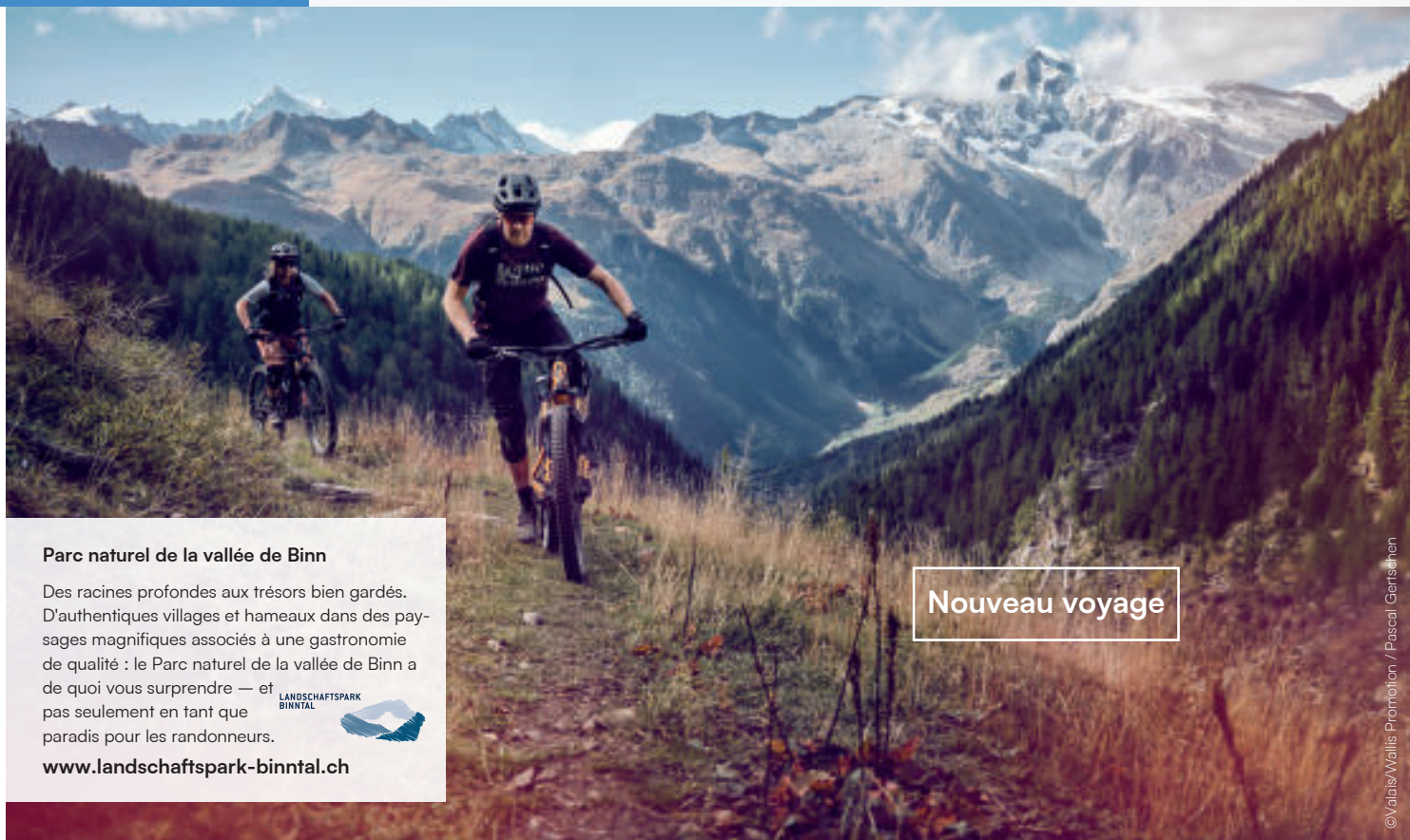


Prestations

- Nuitées avec petit-déjeuner
- Acheminement quotidien des bagages
- Frais de prise en charge des bagages à la gare
- Bon pour l'arrivée en train
- Entrée aux thermes de Loèche-les-Bains (variante complète & Crans-Montana — Brigue)
- Trajet en téléphérique selon programme (VTT inclus)
- Itinéraire parfaitement élaboré
- Documents de voyage (1 x par chambre)
- Application de navigation et données GPS disponibles
- Abonnement SuisseMobile-Plus pour un an
- Assistance téléphonique

À noter

- Trajet en téléphérique facultatif jusqu' à la Lau- chernalp (variante complète & Brigue — Grim- entz) ainsi que les trajets en bus et en train non inclus
- Taxe de séjour à régler sur place



Parc naturel de la vallée de Binn

Des racines profondes aux trésors bien gardés. D'authentiques villages et hameaux dans des paysages magnifiques associés à une gastronomie de qualité : le Parc naturel de la vallée de Binn a de quoi vous surprendre — et pas seulement en tant que paradis pour les randonneurs.

LANDSCHAFTSPARK
BINNTAL



www.landschaftspark-binntal.ch

Nouveau voyage

©ValaisWallis Promotion / Pascal Gertschen

Arrivée tous les jours: 28.06. - 14.09.

Saison 1: 28.06. - 29.08.

Saison 2: 30.08. - 14.09.

Prix par personne

Code de réservation	CH-WSAGB-05X
Saison 1	969.-
Saison 2	1'025.-
Supplément chambre simple	195.-
VTT Fully	275.-
VTT électrique Fully	339.-

Catégorie: hôtels de classe moyenne

Nuits supplémentaires

Brigue	95.-
Supplément chambre simple	40.-
Grimsepass	145.-
Supplément chambre simple	60.-

Prestations

- Nuitées avec petit-déjeuner • Acheminement quotidien des bagages • Frais de prise en charge des bagages à la gare • Bon pour l'arrivée en train • Trajet en téléphérique selon programme (VTT inclus) • Itinéraire parfaitement élaboré
- Documents de voyage (1 x par chambre) • Application de navigation et données GPS disponibles
- Abonnement SuisseMobile-Plus pour un an
- Assistance téléphonique

À noter

- Taxe de séjour à régler sur place

Valais Panorama Bike

Un jeu de couleurs alpines

Après une bonne nuit de sommeil à plus de 2'100 mètres d'altitude, vous démarrerez votre aventure à VTT à travers le Valais. L'eau du lac artificiel du Grimsel scintille d'un éclat argenté et laiteux au petit matin. Vous changerez de décor après une descente dépaysante dans la vallée de Conches (Goms). À Reckingen, de vieilles maisons en bois d'un brun intense apparaîtront doucement à l'horizon. Le lendemain, après quelques kilomètres de sentiers, les sommets enneigés des 4'000 valaisans se dresseront devant vous. Où trouver un tel contraste avec ce ciel d'un bleu profond que sur la terrasse ensoleillée du village de Bellwald ? Après le passage par les étroites gorges de Twingi, vous atteindrez la vallée de Binn. À la fin du voyage, le rideau se lève sur le col de Saflich qui vous offrira alors une vue exceptionnelle. Le parcours prendra fin au cœur de la ville de Brigue.

1. jour: Arrivée au Col du Grimsel

2. jour: Col du Grimsel — Reckingen

↕ env. 36 km (Singletrails: 16 km) ↑ 1'200 m
↓ 2'000 m

3. jour: Reckingen — Bellwald

↕ env. 34 km (Singletrails: 9 km) ↑ 1'300 m
↓ 1'400 m

4. jour: Bellwald — Binn

↕ env. 26 km (Singletrails: 8.5 km) ↑ 500 m
↓ 1'100 m

5. jour: Binn — Brigue |

Départ ou prolongation

↕ env. 39 km (Singletrails: 12 km) ↑ 1'400 m
↓ 2'100 m

■ ■ ■ □ Caractéristiques

Quelques mètres de dénivelé seront à franchir chaque jour. Les remontées mécaniques ne seront pas toujours disponibles. Une bonne condition physique est nécessaire. Il est essentiel d'avoir une bonne technique pour descendre dans la vallée.





Best-seller

Sentier panoramique du glacier d'Aletsch

Au-dessus du glacier

La région Jungfrau-Aletsch fait partie du patrimoine mondial de l'UNESCO depuis 2001. 20 kilomètres de glace s'étendent ici de la Jungfrau jusqu'au front glaciaire, 2'500 m plus bas, et font du glacier d'Aletsch l'une des merveilles naturelles des Alpes. Un trekking avec un guide de montagne pour vous permettre de voir le glacier de près. La glace éternelle n'est qu'une partie de la splendeur qui vous attend. Vous traverserez des ponts suspendus, visiterez la forêt d'Aletsch, la réserve naturelle, et dormirez dans des auberges de montagne au coeur des sommets valaisans.

1. jour: Arrivée à Brigue |

Brigue — Belalp

⊙ env. 2.5 h |→| env. 7 km ↑ 675 m ↓ 20 m

2. jour: Belalp — Riederalp

⊙ env. 4 h |→| env. 11 km ↑ 590 m ↓ 775 m

3. jour: Riederalp — Gletscherstube

⊙ env. 3.5 h |→| env. 12 km ↑ 715 m ↓ 275 m

4. jour: Circuit glacier d'Aletsch

⊙ env. 6 h |→| env. 10 km ↑ 600 m ↓ 800 m

5. jour: Fiescheralp — Bellwald |

Départ ou prolongation

⊙ env. 5 h |→| env. 14 km ↑ 495 m ↓ 1'135 m

■ ■ ■ ■ Caractéristiques

Une randonnée en milieu alpin qui requiert une bonne condition physique et un pied sûr. Pour les deux ponts suspendus (Massaschlucht et Aspi-Tit-ter), vous ne devez pas être sujet au vertige.



Arrivée mardi, vendredi, samedi et dimanche:
01.07. - 13.09.

Saison 1: 31.08. - 15.09.

Saison 1 (mardi - jeudi, samedi): 30.08. - 13.09.

Saison 2: 01.07. - 30.08.

Saison 2 (tous les jours sauf jeudi): 28.06. -
29.08.

Prix par personne

Code de réservation	CH-WSWBB-05X
Saison 1 (mardi - jeudi, samedi)	1'085.-
Saison 2 (tous les jours sauf jeudi)	1'159.-
Supplément chambre simple	195.-

Catégorie: hôtels de classe moyenne, dortoir dans la cabane Gletscherstube (WC à l'étage, pas de douche)


Nuits supplémentaires sur notre site.

Prestations

- Nuitées avec petit-déjeuner • Demi-pension à Gletscherstube • Acheminement quotidien des bagages (sauf Gletscherstube) • Frais de prise en charge des bagages à la gare • Bon pour l'arrivée en train • Baudrier et crampons pour la randonnée sur le glacier • Entrée au World Nature Forum à Naters (fermé le lundi) • Itinéraire parfaitement élaboré • Documents de voyage (1 x par chambre) • Application de navigation et données GPS disponibles • Abonnement SuisseMobile-Plus pour un an • Assistance téléphonique

À noter

- Veuillez consulter les informations complémentaires importantes concernant le voyage sur notre site • Taxe de séjour à régler sur place



Variantes

Vous pouvez également réserver ce voyage en tant que variante « Trailrunning » (7 jours / 6 nuits). Plus d'informations sur notre site.

Arrivée tous les jours: 28.06. - 14.09.

Saison 1: 30.08. - 14.09.

Saison 2: 28.06. - 29.08.

Prix par personne

Code de réservation	CH-WSWCC-07X
Saison 1	1'275.-
Saison 2	1'349.-
Supplément chambre individuelle	309.-
Supplément seul voyageur	149.-

Catégorie: hôtels de classe moyenne

Nuits supplémentaires

Crans-Montana	95.-
Supplément chambre simple	35.-

Prestations

- Nuitées avec petit-déjeuner
- Acheminement quotidien des bagages
- Bon pour l'arrivée en train
- Entrée aux thermes de Loèche-les-Bains
- Itinéraire parfaitement élaboré
- Documents de voyage (1 x par chambre)
- Application de navigation et données GPS disponibles
- Abonnement SuisseMobile-Plus pour un an
- Assistance téléphonique

À noter

- Trajet en bus alpin Lenk — Iffigenalp non inclus
- Taxe de séjour à régler sur place

Circuit du Wildstrubel

Mise à l'épreuve dans les Alpes

Le Wildstrubel est un massif impressionnant qui relie quelques-uns des lieux de villégiature les plus connus des cantons de Berne et du Valais. Le circuit débute à Crans-Montana, station baignée de soleil, et vous conduira dans l'Oberland bernois via Loèche-les-Bains et le col de la Gemmi. De Kandersteg, il se poursuit vers Adelboden puis revient dans le Valais par la Lenk et le col du Rawil. Le circuit du Wildstrubel offre en permanence des vues spectaculaires sur un décor montagneux unique. Lors de la célèbre course de fond Wildstrubel by UTMB®, le circuit n'est pas parcouru en 5 jours mais en moins de 13 heures. Quoiqu'il en soit, quiconque a fait le tour de la montagne a forcément relevé avec succès quelques défis alpins.

1. jour: Arrivée à Crans-Montana

2. jour: Crans-Montana — Loèche-les-Bains

⊙ env. 7.5 h |→| env. 23 km ↑ 870 m ↓ 985 m

3. jour: Loèche-les-Bains — Kandersteg

⊙ env. 7 h |→| env. 21 km ↑ 935 m ↓ 1'135 m

4. jour: Kandersteg — Adelboden

⊙ env. 5.5 h |→| env. 13 km ↑ 975 m ↓ 1'460 m

5. jour: Adelboden — Lenk

⊙ env. 5.5-6 h |→| env. 16 km ↑ 975 m ↓ 1'260 m

6. jour: Lenk — Crans-Montana

⊙ env. 7.5 h |→| env. 23 km ↑ 1'320 m ↓ 1'405 m

7. jour: Départ ou prolongation

■■■■ Caractéristiques

Une randonnée ambitieuse. Il est indispensable d'avoir le pied sûr et d'être en très bonne forme physique pour faire de longues randonnées en terrain alpin. Les sentiers sont escarpés mais bien praticables. Mieux vaut ne pas avoir le vertige pour l'étape du bisse du Ro sur la route menant à Crans-Montana !





Nuit en cabane

©Switzerland Tourism/Jan Geerk

Swiss Tour Monte Rosa

Des chemins pour régaler vos sens

Le vent siffle à votre oreille, un caillou crisse parfois sous votre chaussure. Mais à part cela, vous n'entendrez... rien du tout ! Ce n'est pas un hasard si les pionniers ayant passé plusieurs étés à concevoir le sentier d'altitude du Balfrin ont appelé la route qui reliait Saas-Fee et Grächen le « chemin du silence » dans les années cinquante. Aujourd'hui encore, vous ne trouverez sur cet itinéraire aucun café ou hôtel. Après ce prélude exigeant, vous continuerez sur le sentier de l'Europe. Le sublime Weisshorn accompagnera vos pas et au cours des jours suivants, vous verrez apparaître le majestueux Cervin devant vos yeux. Tous les sens seront à la fête dans les montagnes à travers lesquelles vous emmènera le Swiss Tour Monte Rosa.

1. jour: Arrivée à Saas-Fee

2. jour: Saas-Fee — Grächen

⊙ env. 7 h |→| env. 20 km ↑ 1'200 m ↓ 1'385 m

3. jour: Grächen — Cabane de l'Europe (Europahütte)

⊙ env. 6.5 h |→| env. 16 km ↑ 1'500 m
↓ 845 m

4. jour: Cabane de l'Europe (Europahütte) — Zermatt

⊙ env. 6.5 h |→| env. 19 km ↑ 905 m ↓ 1'545 m

5. jour: Départ ou prolongation

■■■■ Caractéristiques

La première étape vous fait entrer tout de suite dans le vif du sujet. Avec des passages exposés sécurisés par des cordes, mieux vaut d'emblée avoir le pied sûr et ne pas avoir le vertige. Si la difficulté des étapes suivantes le long du sentier de l'Europe a été légèrement atténuée ces dernières années, une bonne condition physique constitue néanmoins un prérequis pour cette randonnée.



Arrivée tous les jours: 28.06. - 14.09.

Saison 1: 30.08. - 14.09.

Saison 2: 28.06. - 29.08.

Prix par personne

Code de réservation	CH-WSWSZ-05X
Saison 1	829.-
Saison 2	869.-
Supplément chambre simple	219.-

Catégorie: hôtels de classe moyenne, dortoir dans la cabane de l'Europe (WC/douche à l'étage)

Nuits supplémentaires

Saas-Fee	89.-
Supplément chambre simple	40.-
Zermatt	169.-
Supplément chambre simple	70.-

Prestations

- Nuitées avec petit-déjeuner
- Demi-pension à la cabane de l'Europe
- Acheminement quotidien des bagages (sauf pour la cabane de l'Europe)
- Bon pour l'arrivée en train
- Itinéraire parfaitement élaboré
- Documents de voyage (1 x par chambre)
- Application de navigation et données GPS disponibles
- Abonnement SuisseMobile-Plus pour un an
- Assistance téléphonique

À noter

- Taxe de séjour à régler sur place



Riana Achermann — Employée

chez Eurotrek : Afin de pouvoir gravir les cols alpins du Mattertal et du Val d'Anniviers, il faut franchir encore quelques mètres de dénivelé. Mais les magnifiques panoramas sur les montagnes et les vallées valaisannes à plus de 2'500 mètres d'altitude, récompensent tous les efforts. En plus des randonnées, je garde un souvenir agréable des villages valaisans typiques avec leurs maisons en bois presque noircies par le soleil.

Variantes

Vous pouvez également réserver ce voyage dans des variantes plus courtes « Vallée de Binn, col du Simplon & vallée de Saint-Nicolas » de Brigue à Grächen (5 jours / 4 nuits) ou « Vallée de Saint-Nicolas & Val d'Anniviers » de Brigue à Grimentz (4 jours / 3 nuits). Plus d'informations sur notre site.



©Switzerland Tourism

Arrivée tous les jours sauf dimanche: 28.06. - 13.09.

Saison 1: 30.08. - 13.09.

Saison 2: 28.06. - 29.08.

Prix par personne

Code de réservation	CH-WSWBG-08X
Saison 1	1'439.-
Saison 2	1'485.-
Supplément chambre simple	319.-

Catégorie: hôtels de classe moyenne et auberges de montagne, à Gruben & à l'hôtel Weisshorn WC/douche à l'étage

Nuits supplémentaires sur notre site.

Prestations

- Nuitées avec petit-déjeuner
- Demi-pension à l'hôtel Weisshorn
- Acheminement quotidien des bagages (sauf pour l'hôtel Weisshorn)
- Frais de prise en charge des bagages à la gare
- Bon pour l'arrivée en train
- Trajet en téléphérique St. Niklaus — Jungen
- Itinéraire parfaitement élaboré
- Documents de voyage (1 x par chambre)
- Application de navigation et données GPS disponibles
- Abonnement SuisseMobile-Plus pour un an
- Assistance téléphonique

À noter

- Trajets en car postal et en téléphérique non inclus (Brigue — Binn/Saas-Fee, Rosswald — Brigue (aller-retour) et Hannigalp — Grächen)
- Taxe de séjour à régler sur place

Chemin des cols alpins : Binn - Grimentz

De la vallée de Binn au Val d'Anniviers

Le Chemin des cols alpins relie les plus belles vallées du Valais. La randonnée débutera dans la vallée de Binn — un site idéal pour faire le plein d'énergie et découvrir de nombreux trésors naturels et culturels. Ensuite, le trajet vous conduira jusqu'aux vallées alpines de la Matter et d'Anniviers. Les sommets, sublimes, accompagneront les randonneurs à travers les plus beaux panoramas de Suisse.

1. jour: Arrivée à Brigue |

Binn — Rosswald/Brigue

⊙ env. 6.5 h |↔| env. 17 km ↑ 1'245 m ↓ 795 m

2. jour: Rosswald/Brigue — Col du Simplon

⊙ env. 6.5 h |↔| env. 19 km ↑ 1'170 m

↓ 1'030 m

3. jour: Col du Simplon — Visperterminen

⊙ env. 6 h |↔| env. 18 km ↑ 870 m ↓ 925 m

4. jour: Visperterminen — Saas-Fee

⊙ env. 8 h |↔| env. 24 km ↑ 1'110 m ↓ 1'275 m

5. jour: Saas-Fee — Grächen

⊙ env. 7 h |↔| env. 20 km ↑ 1'275 m ↓ 1'415 m

6. jour: Grächen — Gruben

⊙ env. 5.5 h |↔| env. 13 km ↑ 951 m ↓ 1'089 m

7. jour: Gruben — Hôtel Weisshorn

⊙ env. 4.5 h |↔| env. 11 km ↑ 1'105 m ↓ 595 m

8. jour: Hôtel Weisshorn — Grimentz |

Départ ou prolongation

⊙ env. 3.5 h |↔| env. 11 km ↑ 270 m ↓ 1'050 m

■■■■ Caractéristiques

La randonnée en altitude entre Saas-Fee et Grächen est particulièrement difficile. Mieux vaut avoir le pied sûr et ne pas avoir le vertige pour emprunter certains passages exposés du sentier d'altitude du Balfrin. Les itinéraires de randonnée montent par les nombreux cols, jusqu'à 3'000 mètres en terrain alpin. Les longues étapes nécessitent une bonne condition physique et une expérience en matière de randonnée dans les Alpes.





Culture

**Parc naturel régional de la Vallée du Trient
(candidat)**

Niché au cœur des Alpes, le Parc naturel régional de la Vallée du Trient, de l'Arpille à la Cime de l'Est, est un joyau naturel qui s'étend sur 222 km². Il offre une mosaïque de paysages époustouflants, allant de majestueuses montagnes aux forêts denses et aux prairies fleuries. Ce territoire unique est un véritable paradis pour les amoureux de la nature et les amateurs d'aventures en plein air.

www.parc-valleedutrient.ch

Via Francigena : Martigny - Aoste

À travers les Alpes jusqu'au Val d'Aoste

La Via Francigena suit le parcours de l'archevêque Sigéric lorsqu'il s'est rendu à pied à Rome depuis Cantorbéry en Angleterre. Les étapes de sa traversée des Alpes figurent parmi les plus rudes de son périple. Vous suivrez son itinéraire qui serpente par les chemins muletiers et grimpe haut dans les montagnes jusqu'à Martigny, puis au col du Grand Saint-Bernard et à la frontière italienne. Sur les traces des Romains, en longeant d'anciens canaux d'irrigation, vous descendrez alors dans la vallée à travers un paysage romantique et sauvage, avant de rejoindre la fameuse ville montagnarde d'Aoste.

1. jour: Arrivée à Martigny |**Martigny — Orsières**

⊙ env. 5.5 h |→| env. 20 km ↑ 720 m ↓ 305 m

2. jour: Orsières — Bourg-St-Pierre

⊙ env. 4.5 h |→| env. 14 km ↑ 860 m ↓ 115 m

3. jour: Bourg-St-Pierre — Col du Grand St-Bernard

⊙ env. 4.5 h |→| env. 12 km ↑ 935 m ↓ 90 m

4. jour: Col du Grand St-Bernard — Étroubles

⊙ env. 4.5 h |→| env. 15 km ↑ 55 m ↓ 1'280 m

5. jour: Étroubles — Aoste

⊙ env. 4.5 h |→| env. 14 km ↑ 140 m ↓ 805 m

6. jour: Départ ou prolongation**■ ■ ■ ■ Caractéristiques**

Le début de l'itinéraire exige une bonne condition physique et la fin du séjour nécessite d'avoir un pied sûr. Vous marcherez depuis Martigny aux Alpes valaisannes et grimpez au col du Grand-Saint-Bernard. La descente dans la vallée d'Aoste s'effectue via des sentiers de pèlerinage et le long d'anciens canaux d'irrigation.



Arrivée tous les jours: 14.06. - 28.09.

Saison 1: 13.09. - 28.09.

Saison 2: 14.06. - 12.09.

Prix par personne

Code de réservation	CH-WSWMA-06X
Saison 1	869.-
Saison 2	945.-
Supplément chambre simple	299.-

Catégorie: hôtels de classe moyenne et auberges

Nuits supplémentaires


Aosta	109.-
Supplément chambre simple	60.-
Martigny	109.-
Supplément chambre simple	40.-

Prestations

- Nuitées avec petit-déjeuner
- Acheminement quotidien des bagages
- Frais de prise en charge des bagages à la gare
- Bon pour l'arrivée en train
- Carnet du pèlerin
- Itinéraire parfaitement élaboré
- Documents de voyage (1 x par chambre)
- Application de navigation et données GPS disponibles
- Abonnement SuisseMobile-Plus pour un an
- Assistance téléphonique

À noter

- Taxe de séjour à régler sur place



Art culinaire

©Valais/Wallis Promotion - David Carlier

Arrivée lundi - jeudi: 24.03. - 09.10.
Saison 1: 24.03. - 24.04. | 29.09. - 09.10.
Saison 2: 28.04. - 25.09.

Prix par personne

Code de réservation	CH-WSWML-04X
Saison 1	915.-
Saison 2	955.-
Supplément chambre simple	345.-

Catégorie: hôtels de classe moyenne

Nuits supplémentaires

Loèche	99.-
Supplément chambre simple	35.-
Martigny	109.-
Supplément chambre simple	45.-

Prestations

- Nuitées avec petit-déjeuner
- Acheminement quotidien des bagages
- Frais de prise en charge des bagages à la gare
- Bon pour l'arrivée en train
- Forfait « Gourmet » dans le Valais
- Itinéraire parfaitement élaboré
- Documents de voyage (1 x par chambre)
- Application de navigation et données GPS disponibles
- Abonnement SuisseMobile-Plus pour un an
- Assistance téléphonique

À noter

- Trajets en bus de Martigny — Branson non inclus
- Taxe de séjour à régler sur place

Chemin du vignoble

Découverte du vignoble valaisan

Fendant, Malvoisie, Heida... Voici de grands vins valaisans dont le raisin mûrit sur les plateaux situés entre Martigny et Loèche, itinéraire que vous emprunterez pour vous rendre sur le Chemin du vignoble. Vous découvrirez d'authentiques caves et des villages vigneron typiques ainsi que des vignobles parmi les plus abrupts au monde. Plaisir des yeux et plaisir gustatif, des vins uniques et une randonnée exceptionnelle.

1. jour: Arrivée à Martigny |

Martigny — Saillon

⊙ env. 3.5 h |→| env. 12 km ↑ 400 m ↓ 395 m

2. jour: Saillon — Sion

⊙ env. 6 h |→| env. 23 km ↑ 890 m ↓ 865 m

3. jour: Sion — Sierre

⊙ env. 5 h |→| env. 19 km ↑ 640 m ↓ 580 m

4. jour: Sierre — Loèche |

Départ ou prolongation

⊙ env. 4 h |→| env. 17 km ↑ 630 m ↓ 550 m

■□□□ Caractéristiques

Une merveilleuse randonnée à travers les vignobles du Valais. Les itinéraires sont bien aménagés et faciles à parcourir. Les étapes plus longues peuvent être raccourcies grâce aux transports publics. Il est tout de même nécessaire d'avoir une bonne condition physique. En période estivale, les températures peuvent monter très haut sur les plateaux !





©D.CARLIER / davidcarlierphotography.com

Variantes

Vous pouvez également réserver ce voyage dans des variantes plus courtes « Sentier d'altitude en Bas-Valais » de Martigny à Veysonnaz (4 jours / 3 nuits) ou « Le val d'Hérens et le Val d'Anniviers » de Sion à Grimentz (4 jours / 3 nuits). Plus d'informations sur notre site.

Chemins des bisses

Randonnée le long des bisses du Valais

La Peste a poussé les paysans du Valais à se réorienter vers un élevage plus productif. Ainsi, dès le milieu du XIII^e siècle, les « bisses » ont commencé à être mis en place afin d'irriguer les pâturages, caractérisant aujourd'hui encore le paysage de la vallée du Rhône. Les Valaisans ont parfois imaginé des constructions audacieuses que vous pourrez admirer de près au cours de votre randonnée. Le léger clapotis de l'eau des canaux qui bordent votre chemin vous accompagneront d'un village à l'autre sur ces sentiers d'altitude peu fréquentés.

1. jour: Arrivée à Martigny

2. jour: Col des Planches — La Tzoumaz

⊙ env. 4.5 h |→| env. 15 km ↑ 890 m ↓ 570 m

3. jour: La Tzoumaz — Nendaz

⊙ env. 3.5 h |→| env. 14 km ↑ 540 m ↓ 830 m

4. jour: Nendaz — Veysonnaz

⊙ env. 3.5 h |→| env. 13 km ↑ 520 m ↓ 620 m

5. jour: Veysonnaz — St-Martin / Vernamiège

⊙ env. 5.5 h |→| env. 17 km ↑ 860 m ↓ 800 m

6. jour: St-Martin / Vernamiège — Nax / Vernamiège

⊙ env. 5 h |→| env. 16 km ↑ 730 m ↓ 865 m

7. jour: Nax / Vernamiège — Vercorin

⊙ env. 6 h |→| env. 20 km ↑ 990 m ↓ 965 m

8. jour: Vercorin — Grimentz |

Départ ou prolongation

⊙ env. 5.5 h |→| env. 16 km ↑ 885 m ↓ 640 m

■ ■ ■ ■ Caractéristiques

L'itinéraire demande une bonne condition physique, en particulier à la fin du séjour. Les randonnées des bisses cheminent majoritairement à plat mais quelques montées et descentes sont tout de même au programme. La roche peut devenir glissante en cas de pluie. Certains passages exigent de ne pas être sujet au vertige et d'avoir le pied sûr.



Arrivée vendredi & samedi: 14.06. - 27.09.

Saison 1: 13.09. - 27.09.

Saison 2: 14.06. - 12.09.

Prix par personne

Code de réservation	CH-WSWMG-08X
Saison 1	1'315.-
Saison 2	1'375.-
Supplément chambre simple	475.-

Catégorie: hôtels de classe moyenne et auberges de montagne (WC/douche en partie à l'étage)

Nuits supplémentaires

Grimentz/Sierre	109.-
Supplément chambre simple	65.-
Martigny	109.-
Supplément chambre simple	40.-

Prestations

- Nuitées avec petit-déjeuner
- Acheminement quotidien des bagages
- Frais de prise en charge des bagages à la gare
- Bon pour l'arrivée en train
- Itinéraire parfaitement élaboré
- Documents de voyage (1 x par chambre)
- Application de navigation et données GPS disponibles
- Abonnement SuisseMobile-Plus pour un an
- Assistance téléphonique

À noter

- Trajet en bus Martigny — Col des Planches, St-Martin — Nax (aller-retour) et Grimentz — Sierre non inclus
- Taxe de séjour à régler sur place



Col du Marchairuz

Le col du Marchairuz, situé sur les hauteurs du Jura vaudois, fait la jonction entre les cantons de Vaud et de Neuchâtel. Dès le Moyen-Âge, ce col servait de passage à une importante voie commerciale et de pèlerinage. Sa position stratégique faisait du col un carrefour essentiel pour l'échange de marchandises et de culture. Devenu une route empruntée par les troupes militaires et les malles-poste, son importance a été consolidée. Aujourd'hui encore, le col du Marchairuz, le plus haut col du Jura vaudois, reste une liaison majeure entre les régions et leurs habitants.

De plus, c'est aussi une destination appréciée des randonneurs, des vététistes et des touristes qui souhaitent profiter d'une vue panoramique sur tout le Canton de Vaud et le lac de Neuchâtel, jusqu'aux Alpes savoyardes et le Mont Blanc. Sur son sommet plat, il est possible d'y admirer des levers et des couchers de soleil mémorables. Même si le col semble idyllique avec ses charmantes forêts, le paysage y était autrefois très aride pour tous ceux qui voulaient y faire quelques récoltes. Les rochers escarpés et les conditions difficiles pouvaient être résumés par le terme latin « macer », qui signifie « maigre/mince » en français et qui lui vaudra son nom. Mais peut-être est-ce justement ce « manque » qui a fait de lui ce qu'il est aujourd'hui : un joyau au cœur du parc naturel régional du Jura vaudois.



Aperçu du voyage



Vacances à vélo
individuelles

Circuit autour du Lac Léman	132
Parc naturel régional Jura vaudois	134
Rallye Lac Léman	133
Route des lacs	130



Vacances individuelles
en VTT

Alpine Bike Vaud	135
------------------	-----



Vacances individuelles
de randonnée

Chemin des crêtes du Jura :	
Couvét - Nyon	137
Via Alpina Suisse romande	136
Via Jacobi : Romont - Genève	138



Plus de tours sur
www.eurotrek.ch/fr-vaud



Best-seller

Variantes

Vous pouvez également réserver ce voyage dans des variantes plus courtes de Vevey à Lucerne (5 jours / 4 nuits) ou « Fribourg et Oberland Bernois » de Vevey à Thoun (3 jours / 2 nuits). Plus d'informations sur notre site.

Arrivée tous les jours: 22.03. - 12.10.

Saison 1: 22.03. - 25.04. | 27.09. - 12.10.

Saison 2: 26.04. - 26.09.

Prix par personne

Code de réservation	CH-WDRVR-09X
Saison 1	1'795.-
Saison 2	1'869.-
Supplément chambre simple	615.-
Countrybike 27- vitesses	185.-
Vélo électrique	345.-

Catégorie: hôtels de classe moyenne

Nuits supplémentaires

Rorschach/Romanshorn	135.-
Supplément chambre simple	55.-
Vevey	139.-
Supplément chambre simple	60.-

Route des lacs

Pure idylle alpine

La Route des lacs doit son nom aux innombrables lacs qu'elle révèle au fil de l'itinéraire, du lac Léman au lac de Constance. Vous découvrirez certaines des plus belles régions touristiques de Suisse ainsi que plusieurs villes de renom : Montreux, Gruyères, Gstaad, Interlaken, Lucerne, Einsiedeln, Rapperswil... La Route des lacs permet d'admirer les plus beaux coins de Suisse au cours d'un unique séjour !

1. jour: Arrivée à Vevey |

Vevey — Gruyères environs

I-H env. 40-50 km ↑ 600-855 m ↓ 500-735 m

Dépôt de vos bagages à Vevey. Ensuite, vous prendrez le train à crémaillère qui vous emmènera sur le Mont-Pèlerin. Des routes tranquilles vous conduiront dans la région d'origine du fromage le plus populaire de Suisse, le Gruyère, qui partage son nom avec ce territoire verdoyant. Un rendez-vous avec le tintement des cloches et les coutumes locales.

2. jour: Gruyères environs — Gstaad environs

I-H env. 46 km ↑ 600 m ↓ 315 m

La Suisse des cartes postales : fromageries, chalets, montagnes enneigées, funiculaires et chefs-d'oeuvre du « découpage » en papier, l'artisanat d'art local. Le Pays-d'Enhaut et le village de Saanen vous offriront de beaux paysages de montagnes et des rencontres chaleureuses.

3. jour: Gstaad environs — Spiez

I-H env. 53 km ↑ 385 m ↓ 810 m

Les maisons de bois décorées de la vallée de la Simme sont parmi les plus belles d'Europe. Vous

découvrirez également les eaux sauvages de la Simme qui présentent un véritable défi pour les canots pneumatiques. Enfin, arrivée à Spiez et au lac de Thoun.

4. jour: Spiez — Lac de Sarnen

I-H env. 60 km ↑ 1'450 m ↓ 1'200 m

Le matin, promenade en bateau de Spiez à Interlaken. Sur les rives du lac de Brienz, l'itinéraire emprunte quelques montées raides pour rejoindre Meiringen où vous attendra le train permettant de franchir le col du Brünig. Vous arriverez ensuite à Obwald, un petit canton dans une grande vallée avec un paysage préalpin abritant quelques villages dispersés, des lacs et de longues traditions.


5. jour: Lac de Sarnen — Zoug

I-H env. 63 km ↑ 650 m ↓ 740 m

Après Lucerne, vous atteindrez l'une des extrémités du lac des Quatre-Cantons. Impossible de le manquer : le Mont Pilate, majestueux, apparaîtra sous vos yeux. Vous cheminerez d'une baie à l'autre, le regard toujours porté sur ce Pilatus que tous les touristes veulent admirer. Le ravissant lac de Zoug sera la destination de votre étape du jour.



©Switzerland Tourism / Bruno Augsburger



©Schweiz Tourismus/Giglio Pasqua



6. jour: Zoug — Einsiedeln

I-H env. 45 km ↑ 1'075 m ↓ 600 m

Vous parcourez le monde souterrain des « grottes de l'enfer » ; les terribles souvenirs de la bataille sur la rive du lac d'Aegeri ; le paysage de tourbière du haut-marais de Rothenturm, refuge de nombreux insectes et de jolies orchidées. Et enfin, Einsiedeln, le célèbre lieu de pèlerinage.

7. jour: Einsiedeln — Walensee

I-H env. 53 km ↑ 230 m ↓ 690 m

Le charmant lac de Sihl fournit la région en électricité. Au lac de Zurich, les villas se laissent admirer et dans la plaine de la Linth, les modifications du cours d'eau par un ingénieur audacieux, H.C. Esche, ont transformé le paysage, laissant place à de vastes prés et surfaces agricoles.

8. jour: Walensee — Buchs SG

I-H env. 57 km ↑ 340 m ↓ 320 m

Figues et kiwis mûrissent dans le micro-climat qu'offre la région du lac de Walen où les hautes parois rocheuses du massif des Churfirsten semblent prêtes à basculer à tout instant dans les eaux du lac. L'itinéraire vous conduira ensuite tranquillement jusqu'à Sargans, protégée par son château et le Gonzen, la montagne toute proche qui abrite une ancienne mine de fer.

9. jour: Buchs SG — Rorschach/Romanshorn |

Départ ou prolongation

I-H env. 75 km ↑ 255 m ↓ 300 m

Le souffle chaud du foehn balaye souvent la vallée du Rhin saint-gallois, lui conférant un climat privilégié. Afin de disposer de surfaces cultivables plus importantes, les cours d'eau de la vallée ont été modifiés. Au loin, vous apercevrez déjà le delta du Rhin et les reflets couleur argent du lac de Constance. Départ individuel depuis Rorschach.

■ ■ ■ ■ **Caractéristiques**

Vous roulez souvent à plat le long des lacs — mais entre les points d'eau vous attendent des montées. Les cyclistes moins sportifs privilégieront un vélo électrique. Les étapes peuvent être raccourcies en prenant les transports publics.



Prestations

- Nuitées avec petit-déjeuner
- Acheminement quotidien des bagages
- Frais de prise en charge des bagages à la gare
- Bon pour l'arrivée en train
- Trajet en bateau Spiez — Interlaken
- Itinéraire parfaitement élaboré
- Documents de voyage (1 x par chambre)
- Application de navigation et données GPS disponibles
- Abonnement SuisseMobile-Plus pour un an
- Assistance téléphonique

À noter

- Trajet facultatif en funiculaire Vevey — Le Mont Pèlerin non inclus
- Trajet facultatif en train de Meiringen — col de Brünig non inclus
- Taxe de séjour à régler sur place



Sarah Marthaler — Employée

chez Eurotrek : Même par temps de pluie avec des températures automnales, cette randonnée avec vue sur le lac Léman fait rêver. Le départ de Lausanne est suivi d'un détour par la France, où l'on passe la nuit dans le village médiéval d'Yvoire. En plus d'être passionnant, le trajet à travers notre pays voisin nous fait aussi changer de perspective. De retour en Suisse, on découvre d'imposants manoirs et des magnifiques vignes. Mais ce qui me marque le plus, ce sont les couleurs vives de l'automne. Le vert intense des prairies, les pommes rouge vif et les nombreux raisins violet foncé méritent absolument un voyage dans cette région si radieuse !

Variantes

Vous pouvez également réserver ce voyage en variante plus courte, sans le circuit jardins vignobles (5 jours / 4 nuits). Plus d'information sur notre site.



©Nico Schaefer

Arrivée dimanche: 23.03. - 12.10.
Saison 1: 23.03. - 20.04. | 28.09. - 12.10.
Saison 2: 27.04. - 21.09.

Prix par personne

Code de réservation	CH-WDRLM-06X
Saison 1	1'125.-
Saison 2	1'219.-
Supplément chambre simple	519.-
Countrybike 27- vitesses	155.-
Vélo électrique	279.-

Catégorie: hôtels de classe moyenne, auberge à Nyon (WC/douche dans la chambre)

Nuits supplémentaires

Lausanne	105.-
Supplément chambre simple	65.-
Montreux	89.-
Supplément chambre simple	40.-

Prestations

- Nuitées avec petit-déjeuner • Acheminement quotidien des bagages • Frais de prise en charge des bagages à la gare • Bon pour l'arrivée en train • Trajet en bateau Lausanne — Évian-les-Bains (vélo inclus) • Itinéraire parfaitement élaboré • Documents de voyage (1 x par chambre) • Application de navigation et données GPS disponibles • Abonnement SuisseMobi-le-Plus pour un an • Assistance téléphonique

À noter

- Taxe de séjour à régler sur place

Circuit autour du Lac Léman

Quand la joie de vivre rencontre l'élégance

L'eau bleue et limpide frappe la proue du bateau qui vous emmènera sur la rive sud du lac Léman, à Evian. Une ambiance idyllique vous attendra ensuite durant le trajet vers Yvoire. Vous avez envie de piquer une tête dans l'eau fraîche ? De goûter un verre de vin dans l'un des nombreux restaurants en bordure du lac ? En Haute-Savoie, vous aurez le plaisir de découvrir la joie de vivre à la française à chaque coin de rue. Considéré comme LE centre diplomatique par excellence, Genève offre un contraste des plus saisissants. Des châteaux bien conservés et d'élégantes villes commerçantes vous attendent sur la rive nord du lac. En traversant les vignobles du Lavaux, vous aurez le plaisir d'apercevoir l'eau bleu azur, les vignes vertes et les sommets blancs se dresser devant vous tel un tableau.

1. jour: Arrivée à Lausanne |

Lausanne — Yvoire

↔ env. 30 km ↑ 250 m ↓ 245 m

2. jour: Yvoire — Genève

↔ env. 27 km ↑ 120 m ↓ 135 m

3. jour: Circuit jardins vignobles

↔ env. 53 km ↑ 595 m ↓ 590 m

4. jour: Genève — Nyon/Prangins

↔ env. 44 km ↑ 330 m ↓ 315 m

5. jour: Nyon/Prangins — Lausanne |

↔ env. 46 km ↑ 280 m ↓ 300 m

6. jour: Lausanne — Montreux |

Départ ou prolongation

↔ env. 34 km ↑ 510 m ↓ 500 m

■ ■ ■ ■ Caractéristiques

La circulation pourrait être plus dense près des villes, mais vous roulez généralement sur des routes secondaires tranquilles et des pistes cyclables le long du lac. En France, les routes sont plates. En Suisse, il faudra s'attendre à franchir des petites montées de manière régulière.





Nouveau voyage

©Switzerland Tourism / Jan Geerk

**Prangins: La Barcarolle 4***

Un magnifique hôtel situé directement sur le bord du lac Léman. Reposez-vous au Beach Bar, directement au bord du lac, ou dégustez des spécialités de saison au restaurant « le 8 ». Si les températures du lac sont trop froides pour vous, vous pourrez plonger dans la piscine de l'hôtel après vos balades à vélo.

Rallye Lac Léman

Un équilibre parfait

Au cours de vos journées au bord du lac Léman, vous découvrirez non seulement des eaux étincelantes et des paysages exceptionnels, mais aussi des grandes villes animées et des vallées paisibles. Et ce n'est pas tout ! Les amateurs de culture et de gastronomie ne seront certainement pas les seuls à être comblés. L'étape à la Vallée de Joux, suivie d'une descente sur le lac Léman, compte parmi les plus belles balades à vélo de Suisse, au même titre que la visite de la région viticole de Lavaux. Des villes mondialement connues laissent place à des vallées peu fréquentées. Voilà un équilibre parfait. Et peut-être aussi le voyage à vélo idéal ?

1. jour: Arrivée à Prangins**2. jour:** Excursion au lac Léman

↕ env. 55 km ↑ 330 m ↓ 300 m

3. jour: Visite de Genève

↕ env. 45 km ↑ 375 m ↓ 365 m

4. jour: Visite de Lavaux

↕ env. 60 km ↑ 660 m ↓ 675 m

5. jour: Excursion dans la Vallée de Joux

↕ env. 55 km ↑ 395 m ↓ 1'025 m

6. jour: Départ ou prolongation**■ ■ ■ ■ Caractéristiques**

À Genève, il faudra s'attendre à une circulation plus dense, mais pour le reste, le circuit se déroulera sur des routes peu fréquentées. Il y aura néanmoins quelques montées à franchir dans la région Lavaux et à la Vallée de Joux. Autrement, il s'agit d'un itinéraire relativement simple.

Arrivée dimanche: **23.03. - 12.10.****Saison 1:** 23.03. - 20.04. | 28.09. - 12.10.**Saison 2:** 27.04. - 21.09.**Prix par personne**

Code de réservation	CH-WDRPP-06X
Saison 1	985.-
Saison 2	1'059.-
Supplément chambre simple	379.-
Countrybike 27- vitesses	155.-
Vélo électrique	279.-

Catégorie: voir boîte d'information «voyage charme»

Nuits supplémentaires

Prangins	129.-
Supplément chambre simple	65.-

Prestations

- Nuitées avec petit-déjeuner
- Bon pour votre arrivée en train
- Trajet en bateau Nyon — Yvoire (vélo inclus)
- Transfert Prangins — Le Pont (vélo inclus)
- Itinéraire parfaitement élaboré
- Documents de voyage (1 x par chambre)
- Application de navigation et données GPS disponibles
- Abonnement SuisseMobile-Plus pour un an
- Assistance téléphonique

À noter

- Trajets en train Nyon — Genève et Nyon — Saint-Saphorin non inclus
- Taxe de séjour à régler sur place



Nouvel itinéraire

Parc Jura vaudois

Du sommet de la Dôle à la cité médiévale de Romainmôtier, en passant par la Vallée de Joux et le pied du Jura, découvrez la diversité des paysages préservés du Parc naturel régional du Jura vaudois : pâturages boisés bordés de murs en pierres sèches, grands massifs forestiers, marais et villages authentiques. À pied, à vélo ou en e-bike, les possibilités de balades sont infinies !



www.parcjuravaudois.ch



©Anne Masciatello

Arrivée mardi - samedi: 03.06. - 11.10.

Saison 1: 27.09. - 11.10.

Saison 2: 03.06. - 26.09.

Prix par personne

Code de réservation	CH-WDRNN-04X
Saison 1	765.-
Saison 2	819.-
Supplément chambre simple	255.-
Countrybike 27- vitesses	135.-
Vélo électrique	229.-

Catégorie: hôtels de classe moyenne et pensions

Nuits supplémentaires

Nyon	85.-
Supplément chambre simple	55.-

Prestations

- Nuitées avec petit-déjeuner
- Acheminement quotidien des bagages
- Frais de prise en charge des bagages à la gare
- Bon pour l'arrivée en train
- Randonnée culinaire à St-George
- Itinéraire parfaitement élaboré
- Documents de voyage (1 x par chambre)
- Application de navigation et données GPS disponibles
- Abonnement SuisseMobile-Plus pour un an
- Assistance téléphonique

À noter

- Taxe de séjour à régler sur place

Parc naturel régional Jura vaudois

La Suisse romande, telle un livre illustré

Les prairies verdoyantes et les tourbières colorées font place à des forêts denses. Parfois, d'imposants sapins se dressent au milieu des pâturages. Avec ses murs en pierres sèches typiques, le Parc naturel du Jura vaudois affiche un paysage absolument idyllique. Vous commencerez votre voyage à vélo à Nyon et pédalerez jusqu'à St-George. Une fois arrivé, vous partirez pour une randonnée culinaire au cours de laquelle vous visiterez des fermes et dégusterez de délicieuses spécialités locales. Ensuite, direction la Vallée de Joux où le lac scintille au soleil et où les vaches paissent tranquillement dans les champs. Tout en haut du col de Marchairuz, les innombrables fourmilières et la vue sur le lac Léman jusqu'aux sommets du massif du Mont-Blanc ne manqueront pas de vous surprendre.

1. jour: Arrivée à Nyon |

Nyon — St-George

I-H env. 30 km ↑ 610 m ↓ 85 m

2. jour: St-George — Montricher

I-H env. 7.5 km randonnée, tour à vélo 23 km

↑ 175 m ↓ 360 m

3. jour: Montricher — Le Pont

I-H env. 33 km ↑ 745 m ↓ 490 m

4. jour: Le Pont — Nyon |

Départ ou prolongation

I-H env. 52 km ↑ 410 m ↓ 1'015 m

■ ■ ■ ■ Caractéristiques

L'itinéraire longe le flanc sud du Jura par une succession de montées et descentes. Une bonne condition physique est nécessaire pour venir à bout de quelques fortes montées. Le circuit suit des routes secondaires paisibles à travers le Parc naturel régional du Jura vaudois.





Nouveau voyage

©Alain Bumpf

Alpine Bike Vaud

Une fin couronnée de succès

Le circuit Alpine Bike est l'itinéraire phare de la Suisse à VTT proposée par SuisseMobile. C'est un parcours exigeant, avec des panoramas magnifiques. Les dernières étapes vous conduiront de l'Oberland bernois vers la région de Saanen (Saanenland). Vous pourrez alors admirer de superbes fermes à Zweisimmen tout en profitant des collines verdoyantes et des cimes tout droit sortis d'un livre illustré. Les chalets en bois de Gstaad et de Saanen succéderont aux bâtiments en pierre de Château-d'Oex. Prenez une courte respiration, et lancez-vous dans le sprint final. Après un bref détour par le parc naturel Gruyère Pays-d'Enhaut, vous arriverez aux Diablerets. Les derniers mètres de l'Alpine Bike seront également ponctués de montagnes escarpées, de prairies verdoyantes et de descentes vertigineuses.

1. jour: Arrivée à Frutigen |

Adelboden — Zweisimmen

↳ env. 31.5 km ↑ 640 m ↓ 1'050 m

2. jour: Zweisimmen — Château-d'Oex

↳ env. 36.5 km (Singletrails: 3 km) ↑ 1'115 m
↓ 1'090 m

3. jour: Château-d'Oex — Les Diablerets

↳ env. 33.5 km (Singletrails: 5 km) ↑ 1'240 m
↓ 1'045 m

4. jour: Les Diablerets — Bex/Aigle |

Départ ou prolongation

↳ env. 55.5 km (Singletrails: 1 km) ↑ 1'145 m
↓ 1'890 m

■■■■ Caractéristiques

Le parcours Alpine Bike se termine de manière relativement simple. Les deux dernières étapes descendent dans la vallée du Rhône en suivant l'itinéraire n° 68. Chaque étape comporte de longs tronçons pour lesquels une bonne condition physique de base est nécessaire. Sur le plan technique, les passages ne sont pas trop difficiles.



Arrivée tous les jours: 17.05. - 28.09.

Saison 1: 13.09. - 28.09.

Saison 2: 17.05. - 12.09.

Prix par personne

Code de réservation	CH-WDAAB-04X
Saison 1	645.-
Saison 2	675.-
Supplément chambre simple	139.-
VTT Fully	249.-
VTT électrique Fully	299.-

Catégorie: hôtels de classe moyenne

Nuits supplémentaires

Adelboden	119.-
Supplément chambre simple	60.-
Bex/Aigle	105.-
Supplément chambre simple	50.-

Prestations

- Nuitées avec petit-déjeuner
- Acheminement quotidien des bagages
- Frais de prise en charge des bagages à la gare
- Bon pour l'arrivée en train
- Itinéraire parfaitement élaboré
- Documents de voyage (1 x par chambre)
- Application de navigation et données GPS disponibles
- Abonnement SuisseMobile-Plus pour un an
- Assistance téléphonique

À noter

- Trajet en bus de Frutigen — Adelboden et trajet en train de Bex — Aigle non inclus
- Taxe de séjour à régler sur place



©Schweiz Tourismus/Marcus Gyger

Arrivée tous les jours: 14.06. - 28.09.

Saison 1: 13.09. - 28.09.

Saison 2: 14.06. - 12.09.

Prix par personne

Code de réservation	CH-BDWLM-05X
Saison 1	685.-
Saison 2	729.-
Supplément chambre simple	169.-

Catégorie: hôtels de classe moyenne

Nuits supplémentaires

Lenk	99.-
Supplément chambre simple	30.-
Montreux	89.-
Supplément chambre simple	45.-

Prestations

- Nuitées avec petit-déjeuner
- Acheminement quotidien des bagages
- Bon pour l'arrivée en train
- Itinéraire parfaitement élaboré
- Documents de voyage (1 x par chambre)
- Application de navigation et données GPS disponibles
- Abonnement SuisseMobile-Plus pour un an
- Assistance téléphonique

À noter

- Trajet en funiculaire Les Rochers-de-Naye — Montreux non inclus
- Taxe de séjour à régler sur place

Via Alpina Suisse romande

Séjour pour grimpeurs & gourmets

La dernière partie de la Via Alpina propose des plaisirs variés : les grimpeurs se réjouiront des passages difficiles tels que la montée vers le col de Trütlis et les gourmets auront l'eau à la bouche et se hâteront, à l'odeur du fromage fabriqué artisanalement au-dessus du feu dans les chalets d'alpage. Quelles que soient vos préférences, l'itinéraire vous réservera deux moments exceptionnels, laissant chaque voyageur le souffle coupé : la première fois lors de la longue ascension du col de Chaude et ensuite, à la vue du lac Léman scintillant, qui marquera la fin de la Via Alpina en Suisse.

1. jour: Arrivée à Lenk |

Lenk — Gstaad

⊙ env. 7 h |→| env. 22 km ↑ 990 m ↓ 1'000 m

2. jour: Gstaad — L'Etivaz/Châteaux-d'Oex

⊙ env. 6.5 h |→| env. 16 km ↑ 1'005 m ↓ 915 m

3. jour: L'Etivaz/Châteaux-d'Oex — Rossinière/Châteaux-d'Oex

⊙ env. 3.5 h |→| env. 13 km ↑ 200 m ↓ 460 m

4. jour: Châteaux-d'Oex/Rossinière — Montreux

⊙ env. 7.5 h |→| env. 18 km ↑ 1'695 m ↓ 625 m

5. jour: Départ ou prolongation

■ ■ ■ □ Caractéristiques

Le dernier tronçon de la via Alpina est exigeant. La première et la dernière étape en particulier ne sont pas à sous-estimer et nécessitent une bonne condition physique. Malgré l'altitude moins élevée que dans l'Oberland bernois, il est indispensable d'avoir un pied sûr.





©Switzerland Tourism / Dominik Baur

Chemin des crêtes du Jura : Couvét - Nyon

Les hauteurs sauvages du Jura et la douceur du lac Léman

Un vrai paysage de carte postale. Pas à pas, les merveilles du sud du Jura se dévoilent. Les vignobles et les eaux scintillantes de la région des Trois Lacs sont tout aussi magnifiques que les sommets alpins enneigés qui bordent l'horizon au sud. Attention de ne pas laisser votre regard se perdre trop souvent dans le lointain, il y a tant à découvrir au bord du chemin : la quiétude de la Vallée de Joux ou encore l'amour du détail des artisans pour leurs boîtes à musique de Ste-Croix. Cerise sur le gâteau, les délices culinaires vaudois viendront parfaire ce séjour.

1. jour: Arrivée à Couvet |

Couvét — Ste-Croix

⊙ env. 7 h |→| env. 24 km ↑ 1'085 m ↓ 750 m

2. jour: Ste-Croix — Vallorbe

⊙ env. 7 h |→| env. 24 km ↑ 740 m ↓ 1'075 m

3. jour: Vallorbe — Le Pont

⊙ env. 4.5 h |→| env. 13 km ↑ 740 m ↓ 480 m

4. jour: Le Pont — Le Brassus

⊙ env. 6.5 h |→| env. 21 km ↑ 810 m ↓ 370 m

5. jour: Le Brassus — St-Cergue/La Cure

⊙ env. 4.5 h |→| env. 17 km ↑ 240 m ↓ 645 m

6. jour: St-Cergue/La Cure — Nyon

⊙ env. 7.5 h |→| env. 25 km ↑ 5 m ↓ 1'245 m

7. jour: Départ ou prolongation

■ ■ ■ ■ Caractéristiques

Une bonne condition physique est nécessaire pour les montées parfois raides. Les sentiers sont bien aménagés et faciles à parcourir. Attention, par temps humide, l'itinéraire peut être glissant par endroits.



Arrivée tous les jours sauf vendredi et samedi:
20.04. - 12.10.

Saison 1: 20.04. - 24.04. | 28.09. - 12.10.

Saison 2: 27.04. - 25.09.

Prix par personne

Code de réservation	CH-WDWCN-07X
Saison 1	1'069.-
Saison 2	1'119.-
Supplément chambre simple	489.-

Catégorie: hôtels de classe moyenne, auberge à Nyon (douche/WC dans la chambre)

Nuits supplémentaires

Nyon	85.-
Supplément chambre simple	55.-
Travers/Couvét	115.-
Supplément chambre simple	45.-

Prestations

- Nuitées avec petit-déjeuner
- Acheminement quotidien des bagages
- Frais de prise en charge des bagages à la gare
- Bon pour l'arrivée en train
- Itinéraire parfaitement élaboré
- Documents de voyage (1 x par chambre)
- Application de navigation et données GPS disponibles
- Abonnement SuisseMobile-Plus pour un an
- Assistance téléphonique

À noter

- Trajet en train St-Cergue — La Cure (aller-retour) non inclus
- Taxe de séjour à régler sur place



Culture

©Switzerland Tourism/Stephan Tschumi

Arrivée tous les jours: 22.03. - 12.10.

Saison 1: 22.03. - 25.04. | 27.09. - 12.10.

Saison 2: 26.04. - 26.09.

Prix par personne

Code de réservation	CH-FRWRG-05X
Saison 1	849.-
Saison 2	885.-
Supplément chambre simple	279.-

Catégorie: hôtels de classe moyenne et hôtellerie

Nuits supplémentaires

Genève	149.-
Supplément chambre simple	115.-
Romont	99.-
Supplément chambre simple	35.-

Prestations

- Nuitées avec petit-déjeuner
- Acheminement quotidien des bagages
- Frais de prise en charge des bagages à la gare
- Bon pour l'arrivée en train
- Itinéraire parfaitement élaboré
- Documents de voyage (1 x par chambre)
- Application de navigation et données GPS disponibles
- Abonnement SuisseMobile-Plus pour un an
- Assistance téléphonique

À noter

- Taxe de séjour à régler sur place

Via Jacobi : Romont - Genève

Pèlerinage au bord du lac Léman

Lors des dernières étapes du Chemin suisse de Saint-Jacques, vous quitterez le ravissant canton de Fribourg pour rejoindre les rives du lac Léman. Les premiers kilomètres de la route de pèlerinage au cœur du parc naturel du Jorat sont absolument magnifiques. Le long du chemin, de petites rivières murmurent joyeusement et le vent chuchote entre les feuilles de cette immense forêt. La promenade vous conduira à nouveau hors de la ville pour vous faire découvrir le bassin du lac. Vous traverserez des petits châteaux ainsi que des villes commerçantes jusqu'à ce que le Jet d'Eau s'élançe à l'horizon, annonçant ainsi la fin de votre voyage à Genève.

1. jour: Arrivée à Romont |

Romont — Moudon

⊙ env. 3.5 h |→| env. 15 km ↑ 145 m ↓ 345 m

2. jour: Moudon — Lausanne

⊙ env. 7.5 h |→| env. 32 km ↑ 595 m ↓ 640 m

3. jour: Lausanne — Rolle

⊙ env. 7.5 h |→| env. 29 km ↑ 295 m ↓ 350 m

4. jour: Rolle — Coppet/Commugny

⊙ env. 7 h |→| env. 31 km ↑ 355 m ↓ 360 m

5. jour: Coppet/Commugny — Genève |

Départ ou prolongation

⊙ env. 4.5 h |→| env. 18 km ↑ 230 m ↓ 230 m

■□□□ Caractéristiques

Cette randonnée est peu exigeante tant sur le plan topographique que sur la qualité des chemins. Le circuit présente cependant une certaine difficulté liée à la longueur des étapes. Comme le tour passe par de petits villages et villes situés sur les rives du lac Léman, les randonnées peuvent néanmoins être écourtées assez facilement en prenant les transports publics.



Conditions de voyage

1. Inscription/signature du contrat

Pour s’inscrire à un voyage chez Eurotrek, il faut effectuer une réservation. Le contrat avec Eurotrek sera conclu uniquement lorsque la confirmation de voyage sera délivrée. Le voyageur est lié dès le jour de la réservation pour une durée de dix jours ouvrables. Si Eurotrek ne délivre pas la confirmation de voyage pendant cette période, le contrat ne prend pas effet. Le descriptif du voyage, les conseils aux voyageurs et les conditions de voyage décrites ici, font partie (intégrante) de ce contrat avec Eurotrek.

Si le contenu de la confirmation de voyage diffère de celui de l’inscription, une nouvelle offre d’Eurotrek est disponible. Si cela n’est pas expressément réjeté par le client dans les 4 jours, le contrat est conclu conformément à l’offre d’Eurotrek.

Les réservations reçues moins de 4 jours ouvrables avant l’arrivée seront rejetées. Pour les réservations faites 5 jours ouvrables ou moins avant l’arrivée, des frais express de CHF 50.- par réservation seront facturés. Les réservations à partir de 10 jours ouvrables avant l’arrivée peuvent être payées uniquement par carte de crédit.

Si un voyageur procède à l’inscription de plusieurs personnes, il est garant de leur engagement comme du sien, notamment en ce qui concerne le paiement du voyage. Le descriptif du voyage, les conseils aux voyageurs et les conditions de voyage leur sont directement applicables.

Si l’agence de réservation ou Eurotrek transmettent au voyageur un forfait ou une prestation d’un autre tour-opérateur ou d’une entreprise de service, le client souscrit le contrat avec chaque entreprise. Les conditions de voyage propres au nouveau contrat sont alors valables (par exemple : billets d’avion). Eurotrek organise la plupart des séjours en collaboration avec des représentants locaux. Le voyageur rencontre sur place les représentants de l’organisation correspondante.

Bons d’achats et autres avantages sont à remettre ou à faire valoir lors de la réservation. Dès qu’Eurotrek a délivré la confirmation, les bons d’achats et autres avantages ne peuvent plus être pris en compte.

2. Prix et conditions de paiement

2.1. Prix

Les prix des offres sont indiqués en francs suisses (CHF). Les prix en francs suisses sont valables pour les réservations effectuées en Suisse. Elles peuvent également être payées en euro, si la demande expresse en est faite lors de la réservation et concerne un voyage dans la région de l’UE.

Les prix des offres sont visibles dans les catalogues et sur le site internet. Dans la mesure où nulle autre information ne figure dans le descriptif, les prix sont valables pour une personne en chambre double/cabine double/tente double, TVA incluse. Les prix sont valables de 01.11.2024 jusqu’au 31.10.2025. Des frais (CHF 20.- par adulte) sont prélevés pour toute réservation auprès d’Eurotrek. Ils incluent les coûts systémiques prescrits par la loi pour la garantie des fonds de la clientèle par le Fonds de garantie de la branche suisse du voyage. Si le voyageur souhaite apporter des modifications aux voyages annoncés, Eurotrek peut facturer des frais à la carte de CHF 50.- (max. CHF 100.-). Pour les réservations dans une agence de voyage, l’agence de voyage peut exiger ses propres frais de réservation.

2.2. Conditions de paiement

Après son inscription, le voyageur reçoit la confirmation du voyage. Un acompte de 30% du montant total, min. CHF 300.-, est à verser dans les 10 jours après réception de la confirmation. Le solde doit être réglé au plus tard 35 jours avant le début du séjour. Pour les réservations de dernière minute faites moins de 36 jours avant le début du séjour, le prix total du séjour est à régler de suite. Les documents de voyage seront envoyés après réception du paiement intégral. Tous les frais bancaires sont à la charge du client.

Le client peut payer jusqu’à 50 % du prix du séjour, max. CHF 500.-/personne en chèques Reka.

Si le prix du voyage n’est pas payé dans les délais fixés, Eurotrek peut résilier le contrat. Dans ce cas, les frais d’annulation décrits au § 5.1. seront appliqués.

3. Prestations

Les prestations incluses dans le prix sont décrites dans le descriptif du programme, dans la partie « prestations ». Si les prestations ou le programme du séjour sont modifiés, le client sera informé avant de recevoir la confirmation du voyage.

Les trajets aller et retour ne sont compris dans aucune offre. Tous les transferts pendant le séjour sont inclus, dans la mesure où ils sont mentionnés sous « prestations ».

Il est prévu un exemplaire des documents de voyage par chambre. Les cartes et les informations générales seront mises à disposition dans la mesure du possible.

4. Changements de prix ou de programme avant le voyage

Eurotrek se réserve le droit de modifier le prix du séjour, le programme du séjour ou certaines prestations avant le début du voyage, dans la mesure où cela serait indispensable pour des raisons imprévisibles ou inévitables. La répercussion sur le prix sera communiquée en même temps que le changement de programme ou de prestation.

Les prix peuvent être augmentés pour les raisons suivantes : si les frais de transports, les taxes ou les redevances augmentent après confirmation du séjour, ou si le taux de change varie considérablement. L’augmentation du prix sera communiquée maximum 3 semaines avant le début du contrat. L’augmentation du prix sera répercutée en conséquence sur le prix total du voyage. Si l’augmentation du prix devait atteindre plus de 10% du prix total, ou que le changement de programme devait conduire à une modification essentielle du contrat, Eurotrek en fera part au voyageur dès que possible. Le voyageur peut accepter les modifications, participer à un voyage de remplacement ou annuler le contrat. Dans ce cas précis, les sommes déjà versées seront remboursées intégralement. Aucune indemnité supplémentaire ne sera versée.

5. Annulation du fait du client / légères modifications / modifications de réservation / personne de remplacement

La date de modification ou d’annulation correspond au jour ouvré de réception par Eurotrek de l’information : pour les samedis, dimanches et jours fériés, c’est le jour ouvré suivant qui fait foi (ceci vaut également pour les informations communiquées par mail, par message déposé sur le site internet, par message vocal etc.).

5.1. Annulation du fait du client

Le client peut annuler le séjour réservé à tout moment avant le début du voyage. Une annulation écrite doit parvenir à Eurotrek. Des frais de dossier d’un montant de CHF 40.- par personne (max. CHF 80.-) seront exigés. En cas d’annulation d’une personne en chambre double, les frais supplémentaires non couverts et les taxes doivent être réglés par la personne qui voyage. Aux frais de dossier, s’ajouteront des frais d’annulation calculés suivant un pourcentage du montant total :

Jusqu’à 29 jours avant le début du séjour :	20 %
28–15 jours avant le début du séjour :	50 %
14–08 jours avant le début du séjour :	70 %
07–01 jours avant le début du séjour :	90 %
0 jour avant le début du séjour / no-show :	100%

Les commandes pour le transport des bagages peuvent être annulées sans frais jusqu’à 5 jours ouvrables avant l’arrivée. Dans ces cas, seuls les frais de réservation est due. En cas d’annulation ultérieure, le premier transport des bagages et les frais de réservation seront facturés.

5.2. Légères modifications

Si le client réclame de petites modifications après confirmation de la réservation (par exemple : transferts, nuits supplémentaires, location de vélo), un supplément de CHF 60.- par modification sera exigé.

5.3. Modifications de réservation

Si le client souhaite modifier les dates, la durée ou la destination du voyage, le type de transport, le type de logement, la catégorie etc., Eurotrek s’efforce de satisfaire ses demandes. Si Eurotrek peut satisfaire la requête, la modification de la réservation sera traitée à la fois comme une annulation selon le § 5.1 et une nouvelle inscription. Les frais d’annulation indiqués au § 5.1 et les coûts des nouvelles prestations réservées, seront facturés au client.

5.4. Personne de remplacement

Le client a le droit de nommer une personne de remplacement qui apparaît dans le contrat. Le voyageur et la personne de remplacement se portent tous deux garants de l’acquiescement du prix du voyage et des frais supplémentaires éventuels. La personne de remplacement doit remplir les conditions du voyage. Des frais de traitement de CHF 40.- par personne (max. CHF 80.-) seront exigés. Un surcoût peut apparaître en cas de changement de voyageur, qui sera à verser par le client ou la personne de remplacement.

6. Annulation du fait d’Eurotrek

Pour certains séjours, un nombre minimum de participants est indiqué dans le descriptif du séjour. Si le nombre minimum de participants n’est pas atteint, Eurotrek se réserve le droit d’annuler le séjour au plus tard 2 semaines avant le début du séjour. Les frais déjà versés seront, moins les frais et coûts de l’assurance voyage, intégralement remboursés. Aucune indemnité supplémentaire comme p.ex. les frais d’arrivée et de départ ne sera versée.

Si le déroulement du séjour risque d’être compromis, considérablement compliqué, voire rendu impossible pour cause de force majeure, de mesures officielles, d’agitations politiques, de grèves ou autre complications imprévisibles et inévitables, Eurotrek peut annuler le voyage. Les frais déjà versés seront, moins les frais et coûts de l’assurance voyage, intégralement remboursés. Aucune indemnité supplémentaire comme p.ex. les frais d’arrivée et de départ ne sera versée.

Eurotrek se réserve le droit d’annuler le voyage d’un client, s’il y a une raison légitime (par exemple : s’il est clair que le client ne remplit pas les conditions de participation). Dans ce cas, les frais d’annulation décrits au § 5.1. seront appliqués.

7. Conditions de participation et obligation de collaboration

Le voyageur doit remplir les conditions du séjour réservé. Pour les séjours en liberté, un programme quotidien recommandé est adressé à chaque client. Le voyageur décide si sa condition physique et/ou l’environnement (météo etc…) permettent de participer aux activités prévues et si le programme lui est adapté. Dans les groupes guidés, le participant doit informer le guide de ses difficultés. Les consignes du guide-accompagnateur doivent être suivies/s’appliquent dans tous les cas.

Si le voyageur ne peut pas suivre l’activité du jour pour des raisons personnelles ou des conditions météorologiques et qu’il prend un moyen de transport pour rejoindre l’étape suivante, qui n’est pas inclus dans le prix du séjour, ces frais lui sont imputés.

Si un participant à un séjour en groupe devait déranger constamment le groupe, mettre sa vie en danger, celle d’un autre participant, ou celle d’un tiers, le guide-accompagnateur peut exclure le participant du séjour. Le prix du voyage ne sera pas remboursé et les éventuels frais supplémentaires occasionnés seront à la charge du voyageur exclus.

Le voyageur est responsable du matériel loué ou mis à sa disposition. En cas de dégat, il est indispensable d’en informer sans attendre le responsable du groupe ou les personnes indiquées dans les documents reçus. Le participant est responsable des dégâts causés de son fait.

Si le voyageur ne peut pas participer à une activité (partiellement ou totalement), le prix du séjour ne sera pas remboursé.

8. Prescriptions d’entrée sur le territoire et regles/dispositions sanitaires

Pour les séjours avec Eurotrek, les citoyens suisses et du Liechtenstein ont besoin d’un passeport ou d’une pièce d’identité en cours de validité. Les citoyens des autres pays s’informent dans leur ambassade sur les dispositions en vigueur et doivent apporter leurs pièces d’identité.

9. Changements de programme pendant le séjour

Des conditions météorologiques ou d’autres circonstances peuvent amener à des changements de programme. Eurotrek se réserve le droit de modifier le programme lorsque des circonstances imprévisibles ou inévitables le nécessitent. Cependant, Eurotrek s’efforce de proposer des prestations similaires de remplacement. Si cette prestation devait engendrer des coûts trop élevés ou un investissement excessif, Eurotrek peut refuser de la prendre à sa charge. Dans ce cas, les coûts supplémentaires sont à la charge des voyageurs. Idem en cas de force majeure.

10. Interruption du séjour ou prestations non suivies

Si le voyageur interrompt le séjour plus tôt que prévu ou qu’il ne participe pas à toutes les prestations réservées, le prix du voyage ne peut pas être remboursé. Les coûts éventuels qui en découleraient (par exemple : pour le transport du retour) sont à la charge du participant. Eurotrek conseille de souscrire à une assurance-voyage.

11. Reclamations pendant le voyage, revendications

Si un client dépose une réclamation pendant le voyage ou subit des dommages, il doit immédiatement informer les représentants sur place. Si ceux-ci ne sont pas joignables, le client doit informer directement Eurotrek. S’il n’y a pas de solution ou qu’elle est insuffisante, il est nécessaire de réclamer une attestation au guide-accompagnateur ou au représentant sur place. Le guide-accompagnateur ou le représentant sur place ne sont pas autorisés à accepter les revendications au nom de la société Eurotrek. Les réclamations sont à faire parvenir par écrit à Eurotrek dans une période de 30 jours après la fin du voyage contracté. Si le participant n’a pas signalé sur place les manquements, les dégâts subis etc. et n’a pas de confirmation des représentants sur place ou n’a pas fait valoir ses revendications dans le délai des 30 jours après la fin du voyage contracté, le participant perd son droit de réclamation.

12. Responsabilité

12.1. Généralités

La responsabilité d’Eurotrek est pleine et entière dans le cadre du respect des dispositions légales et des accords internationaux.

12.2. Clauses de non-responsabilité

Eurotrek n’est pas responsable dans les cas suivants en particulier (liste non-exhaustive):

- Quand le dégat est dû à un oubli du client avant ou pendant le voyage (par exemple : équipement insuffisant, non-respect des consignes du guide-accompagnateur ou des remarques contenues dans les documents, mauvaise estimation de ses capacités).
- Les dégâts en raison de force majeure ou circonstances qui, malgré les précautions prises par Eurotrek ou par le prestataire, étaient imprévisibles ou inévitables.
- Les dégâts en raison de la négligence imprévisible ou inévitable d’un tiers qui n’est pas associé à l’exécution du contrat.

12.3. Objets de valeur et équipement personnel

Si le voyageur utilise son propre équipement, il en est intégralement responsable, notamment pour le transport, la bonne utilisation et le respect des mesures de conservation. Cela concerne principalement les cyclistes. Eurotrek décline toute responsabilité pour ces objets, même s’ils sont confiés à Eurotrek pour des raisons de transferts, de stockage ou à d’autres fins.

12.4. Retard des moyens de transports publics

Eurotrek n’est pas responsable des retards des moyens de transports publics. Eurotrek conseille aux voyageurs de prendre en compte lors de la planification de leur voyage de possibles retards.

12.5. Manifestations pendant le voyage

Si le voyageur décide de prendre part à des manifestations ou excursions ne faisant pas partie du programme (prestations externes), la responsabilité d’Eurotrek n’est pas engagée. Eurotrek n’est pas responsable des prestations externes d’entreprises tiers.

12.6. Responsabilité hors-contrat

La responsabilité hors-contrat d’Eurotrek s’applique dans le respect des lois applicables et des accords internationaux. La responsabilité n’est engagée que dans le cadre des lois applicables.

12.7. Eventualités

Pour le temps des vacances inuitement consacré, vacances gâchées, dégâts causés par la frustration, Eurotrek n’est pas responsable.

13. Garantie

Eurotrek est un participant au fonds de garantie du secteur du tourisme suisse. Il garantit que les frais versés par le client sont en sécurité.

14. Protection des données

Eurotrek informera les voyageurs sur les programmes et activités. Le voyageur a la possibilité d’annuler ce service à tout moment en écrivant à eurotrek@eurotrek.ch. Le voyageur peut exiger de consulter les données enregistrées ou la suppression de ses données. Eurotrek se réserve le droit de communiquer les données de la cliente ou du client (nom, adresse, numéro de téléphone) à des prestataires si cela s’avère nécessaire au bon déroulement du voyage.

15. Assurances

Une assurance-annulation est obligatoire pour le voyageur. Elle n’est pas incluse dans le forfait du voyage. Le voyageur peut renoncer à souscrire à l’assurance s’il peut présenter une couverture d’assurance similaire. Le voyageur peut souscrire à une assurance-annulation ainsi qu’à une assurance-rapatriement chez Eurotrek. Les prestations de l’assurance sont conformes à la police d’assurance.

16. Prescription

Toutes les revendications contre Eurotrek sont prescrites un an après la fin du voyage contracté. Les délais de prescription plus courts dans les lois applicables et accords internationaux ne s’annulent pas. Si les lois et accords internationaux contiennent des délais de prescription plus longs, impératifs et non amendables par contrat, alors ceux-ci sont applicables de plein droit.

17. Médiateur

En cas de litige, vous devez vous adresser au médiateur qui est soucieux de parvenir à un accord juste et équilibré. Contactez le médiateur à l’adresse suivante : médiateur du secteur touristique suisse, Etzelstrasse 42, 8038 Zürich.

18. Droit applicable, tribunal compétent

Le droit suisse est applicable aux relations juridiques entre le client et Eurotrek. Toute plainte contre Eurotrek relèvera uniquement du tribunal de la ville de Zürich (Suisse).

Les conditions de voyage et les clauses du contrat s’appliquent sous réserve des dispositions impératives et non amendables prévues dans le cadre de l’application des lois et des accords internationaux.

Empreinte

Responsable du contenu

Eurotrek AG, Lerzenstrasse 21, CH-8953 Dietlikon, Telefon +41(0) 44 316 10 00, Fax +41(0) 44 316 10 01, eurotrek@eurotrek.ch, www.eurotrek.ch

Conception graphique/réalisation

FRIsprit — Agentur für Grafik & Kommunikation
(Walter Friesenegger, Isabel Kobler, Sara Pidner)

Cartes

FRIsprit (Isabel Kobler, Sara Pidner)

Images

Image de couverture : Switzerland Tourism / Christian Meixner
Eurotrek AG: pour les images dont les droits d’auteur ne sont pas détenus par Eurotrek, ceux-ci sont indiqués par un © dans l’image

Pour les images dont l’auteur n’est pas connu, les droits restent valables et seront remboursés selon nos conditions. Ce n’était pas possible d’identifier chaque photographie par son nom.

Imprimerie

Walstead NP Druck GmbH, St. Pölten

Fautes d’impression, erreurs, modifications techniques ou autres ainsi que les changements dans la disponibilité des voyages sont réservés.

Voyages individuels avec transport des bagages

Consultation et vente

Commandez d'autres catalogues :

Tel.: 044 316 10 00
eurotrek@eurotrek.ch
www.eurotrek.ch

Eurotrek AG

Lerzenstrasse 21
CH-8953 Dietikon

